

*UNIÓN INTERNACIONAL DE TELECOMUNICACIONES*  
*Oficina de Radiocomunicaciones*



**PREFACIO**  
**A LA CIRCULAR INTERNACIONAL DE INFORMACIÓN**  
**DE LA BR SOBRE FRECUENCIAS**  
**(SERVICIOS TERRENALES)**

**Español**  
**Edición BR IFIC 3020**

# ÍNDICE

	<i>Página</i>
Capítulo I – Consideraciones generales .....	1
Capítulo II – Descripción y estructura de la Circular internacional de información de la BR sobre frecuencias.....	2
Sección 1 – Circular internacional de información de la BR sobre frecuencias (BR IFIC) .....	2
Sección 2 – Secciones especiales de la circular.....	4
Sección 3 – El Registro Internacional De Frecuencias (MIFR) (incluidas todas las frecuencias prescritas para utilización común)	7
Sección 4 – Planes terrenales.....	8
Sección 5 – Lista de asignaciones a los servicios terrenales primarios distintos de la radiodifusión asociadas con el acuerdo GE06 .....	9
Sección 6 – Soporte lógico terrenal.....	10
Capítulo III – Descripción de los datos .....	11
Sección 1 – Lista y descripción de los datos utilizados en la br ific relativos a los servicios terrenales .....	11
Sección 2 – Lista de formularios de notificación .....	36
Capítulo IV – Cuadro de símbolos utilizados para los diversos datos y su descripción .....	38
Sección 1 – Cuadro 'Administraciones'.....	38
Sección 2 – Cuadro 'Zonas'.....	42
Sección 3 – Cuadro 'Códigos de dirección y compañías explotadoras'.....	47
Sección 4 – Cuadro 'abreviaturas de nombres de lugares de emplazamiento'.....	351
Sección 5 – Cuadro 'zonas normalizadas' .....	353
Sección 6 – Cuadro 'clase de estación' .....	367
Sección 7 – Cuadros 'naturaleza del servicio' y 'código de tipo de sistema' .....	368
Sección 8 – Cuadro 'tipo de potencia que debe utilizarse para cada clase de emisión'.....	370
Sección 9 – Cuadros que contienen elementos específicos al servicio de radiodifusión .....	371
Sección 10 – Cuadro 'símbolos utilizados para indicar la polarización' .....	374
Sección 11 – Cuadro 'símbolos utilizados para coordinación y acuerdo'.....	375
Sección 12 – Cuadro 'símbolos utilizados en la información sobre la conclusión' .....	376
Sección 13 – Cuadro 'observaciones' .....	379
Sección 14 – Cuadro "clasificación de emisiones y anchuras de banda necesarias .....	382
Capítulo V – Contenido de los datos de coordinación y explicación de los símbolos utilizados exclusivamente en las 'observaciones' de la Sección Especial ST61 .....	384
Capítulo VI – Cuadro de frecuencias prescritas por el Reglamento de Radiocomunicaciones para uso común de las estaciones de un servicio determinado.....	385

# CAPÍTULO I

## Consideraciones generales

Dado el gran volumen de datos, la Circular internacional de información de la BR sobre frecuencias (BR IFIC) se publica en dos partes, según se trate de los Servicios terrenales o de los Servicios espaciales. La BR IFIC (Servicios terrenales) es una publicación de referencia que contiene la siguiente información, pertinente para la gestión de frecuencias. Esta parte del Prefacio describe la parte correspondiente a los Servicios terrenales de la Circular mencionada, actualmente en formato DVD ROM.

La BR IFIC (Servicios Terrenales) consta de:

- el Registro Internacional de Frecuencias (MIFR) (incluidas todas las frecuencias prescritas para utilización común);
- los Planes de asignación/adjudicación de frecuencias a los servicios terrenales;
- detalles relativos a las notificaciones que se están tramitando conforme al Artículo 11 para actualización del Registro Internacional;
- detalles relativos a las notificaciones que se están tramitando conforme a Acuerdos regionales para actualización de los Planes;
- las Secciones Especiales relativas a los procedimientos reglamentarios aplicables a los servicios terrenales;
- el programa TerRaQ para consulta de información publicada;
- el programa TerRaNotices para la creación y verificación de notificaciones electrónicas;
- la versión más reciente del Prefacio en árabe, chino, inglés, francés, ruso y español en formato PDF.

Esta Circular (BR IFIC) se publica una vez cada dos semanas desde el 24 de agosto de 1999.

Denegación: Las denominaciones empleadas y la forma en que aparecen los datos y/o cartas en este Prefacio, no implican, de parte de la UIT o su Secretaría, juicio alguno sobre la condición jurídica de países, territorios, ciudades o zonas, o de sus autoridades ni respecto de la delimitación de sus fronteras o límites.

## CAPÍTULO II

### Descripción y estructura de la Circular internacional de información de la BR sobre frecuencias

#### SECCION 1

##### 1. CIRCULAR INTERNACIONAL DE INFORMACIÓN DE LA BR SOBRE FRECUENCIAS (BR IFIC)

1.1 La parte terrenal de la BR IFIC consta de lo siguiente:

1.1.1 El Registro Internacional de Frecuencias (MIFR), incluyendo todas las frecuencias formuladas para uso común como inserciones colectivas.

1.1.2 Todas las adjudicaciones en los Planes de Adjudicación incluidos en los apéndices 25, 26 y 27.

1.1.3 Los Planes de Servicios Terrenales anexos a los Acuerdos Regionales, a saber:

ST61	El Acuerdo Regional relativo a la Zona Europea de radiodifusión (Estocolmo, 1961), revisado por la CRR-06-Rev.ST61;
GE75	El Acuerdo Regional relativo al servicio de radiodifusión en bandas de ondas kilométricas y hectométricas en las Regiones 1 y 3, Ginebra, 1975;
RJ81	El Acuerdo Regional para la radiodifusión en ondas hectométricas en la Región 2, Río de Janeiro, 1981;
GE84	El Acuerdo Regional relativo a la radiodifusión sonora MF en la Región 1 y parte de la Región 3, Ginebra, 1984;
GE89	El Acuerdo Regional relativo a la radiodifusión de televisión en ondas métricas/decimétricas en la Zona africana de radiodifusión y países vecinos (Ginebra, 1989), revisado por la CRR-06-Rev.GE89;
GE85-MM-R1	El Acuerdo Regional relativo a los servicios móvil marítimo y de radionavegación aeronáutica en bandas de ondas hectométricas en la Región 1, Ginebra, 1985; y
GE85-EMA	El Acuerdo Regional relativo a la planificación del servicio de radionavegación marítima (radiofaros) en la Zona marítima europea, Ginebra, 1985.
GE06	El Acuerdo Regional (GE06) que rige la utilización de las bandas de frecuencias 174-230 MHz y 470-862 MHz por el servicio de radiodifusión y los servicios terrenales primarios distintos de la radiodifusión en la Región 1 (partes de la Región 1 situadas al oeste del meridiano 170° E y al norte del paralelo 40° S, excepto el territorio de Mongolia) y en la República Islámica del Irán.

1.1.4 La Lista de asignaciones a los servicios terrenales primarios distintos de la radiodifusión asociadas con el Acuerdo GE06.

1.1.5 Todas las Secciones Especiales asociadas a los Planes anteriores y las de aplicación de los diversos procedimientos, según el caso (por ejemplo, RR9.21/C, RR9.21/D).

1.1.6 Todas las notificaciones recibidas en aplicación del Artículo 11 para actualización del Registro Internacional y publicadas al menos una vez en la fase de publicación inicial y que siguen tramitándose hasta su publicación en otras Partes.

1.1.7 Todas las notificaciones recibidas en aplicación de los Acuerdos regionales para actualización de los Planes o la Lista asociadas con el Acuerdo GE06 y publicadas al menos una vez en la fase de publicación inicial y que siguen tramitándose hasta su publicación en otras Partes.

1.1.8 La versión más reciente del programa **TerRaQ** que se utilizará para consultar, visualizar, exportar e imprimir la información publicada y el programa TerRaNotices que permite la creación y verificación de las notificaciones electrónicas antes de su presentación a la Oficina.

1.1.9 La versión más reciente del Prefacio en árabe, chino, inglés, francés, ruso y español en formato PDF.

1.2 La Circular constituye una panorámica de los bancos de datos de la UIT en un día particular que contiene todos los componentes anteriormente mencionados. Puede verse mejor por su número de publicación (Circular) más reciente o efectuando una consulta general de todo el banco de datos. Las consultas de índole general se basan en tres componentes principales a saber, la radiodifusión en ondas kilométricas/hectométricas, la de TV/MF y todos los demás servicios (FXM), comprendiendo la selección de cada uno de ellos las asignaciones pertinentes a los Planes y al Artículo 11. Eligiendo cualquiera de ellos o todos, puede efectuarse una nueva selección del banco de datos mediante otros parámetros, tales como los administrativos, el emplazamiento, los números de identificación de asignación, la fecha de recepción de las notificaciones, etc. El modo de consulta de la publicación más reciente permite la selección por fragmentos de Plan con sus tres Partes A, B y C y por notificaciones del Artículo 11, divididas en tres Partes principales, numeradas de I a III.

1.3 Cada Circular se identifica por un número de serie único y por la fecha de publicación. Las Secciones Especiales se identifican mediante un símbolo que se refiere al objetivo de la publicación, tal como se indica en el punto 2 y mediante un número de serie compuesto que sigue un orden de numeración consecutivo y que incluye el número de la Circular con la que se publica.

## 1.4 partes I a III de la Circular

Las notificaciones que están en tramitación conforme al Artículo 11 se publican en las siguientes Partes de la Circular:

### Parte I

Esta Parte contiene las notificaciones recibidas de nuevas asignaciones de frecuencias o de modificaciones o anulaciones de asignaciones ya inscritas.

La naturaleza de la información publicada en la Parte I se indica por los símbolos siguientes en los datos administrativos del objetivo de la notificación.

ADD	=	para una nueva asignación;
MODIFY	=	para una asignación que se modifica;
SUPPRESS	=	para una asignación que la administración notificante suprime; y
WITHDRAWN	=	para una notificación que es retirada por una administración después de su publicación en la Parte I y antes de su publicación en la Parte II o III.

### Parte II

Esta Parte contiene las notificaciones y conclusiones asociadas sobre nuevas asignaciones o modificaciones de asignaciones existentes que dan como resultado su inscripción en el Registro.

Las conclusiones se formulan con respecto a:

- su conformidad con el Cuadro de atribución de bandas de frecuencias y otras disposiciones del Reglamento de Radiocomunicaciones;
- su conformidad con un Plan regional o mundial de asignaciones o de adjudicaciones de frecuencias y sus disposiciones correspondientes, cuando fuera pertinente, o con la Lista asociada al Acuerdo GE06;
- la conformidad con los procedimientos de coordinación con otras administraciones, según el caso; y
- la probabilidad de interferencia perjudicial, según proceda.

### Parte III

Esta Parte contiene las notificaciones y conclusiones asociadas adoptadas sobre nuevas asignaciones o modificaciones de asignaciones existentes, que dan como resultado la devolución de la notificación a la administración notificante.

### Parte IIB

Esta Parte contiene las asignaciones de frecuencias ya inscritas en el Registro Internacional y las conclusiones con respecto a las cuales las ha examinado la Oficina de conformidad con los números 11.50 y/o 14.1 del Reglamento de Radiocomunicaciones.

## 1.5 Estructura de la Circular

Los detalles de los datos de las asignaciones inscritas y de los que figuran en las notificaciones que se están tramitando, así como los demás datos se estructuran de la siguiente manera:

Datos administrativos, características de emisión, información de la estación, información sobre las conclusiones, información de publicación, información de coordinación, características de la antena principal, información de la estación receptora, datos de referencia, cuadro de atenuaciones, cuadro de alturas equivalentes de antena y observaciones, tal como figuran en el programa de consulta TerRaQ.

El programa TerRaQ permite de consultar en la Circular (DVD-ROM) un índice de las notificaciones clasificadas por fragmento, frecuencia asignada, etc. que son publicadas en las Partes I, II y III así como en las Partes A, B y C de las Secciones Especiales de los Planes terrenales y otros detalles fundamentales mínimos para identificar las asignaciones. Esta lista del índice de notificaciones conforme al artículo 11 y la información completa con respecto a las Secciones Especiales se puede obtener en el sitio Web de la UIT cuya dirección se indica a continuación (como también se distribuye en papel a las administraciones que lo solicitan):

**<http://www.itu.int/ITU-R/go/terrestrial-brific/es>**

Parte A: Contiene detalles de las adiciones y/o los cambios propuestos de las características de las asignaciones inscritas;

Parte B: Contiene detalles de las adiciones y/o los cambios de las características de las asignaciones inscritas y

Parte C: Contiene detalles de las asignaciones inscritas en el Plan que han sido canceladas.

*Nota: En el Capítulo V del presente Prefacio, figuran los contenidos de los datos de coordinación y una explicación de los símbolos utilizados solamente en «Observaciones de esta Sección Especial».*

## SECCIÓN 2

### 2. SECCIONES ESPECIALES DE LA CIRCULAR

Las siguientes Secciones Especiales, identificadas por separado, figuran en anexo a la Circular cuando se requiere su publicación:

Secciones Especiales relativas a Servicios terrenales:

#### Sección Especial AP25/---

Contiene información utilizada en el procedimiento para actualizar el Plan de adjudicación de frecuencias para estaciones radiotelefónicas costeras que funcionan exclusivamente en bandas del servicio móvil marítimo entre 4 000 y 27 500 kHz (apéndice 25). Se divide en tres partes:

Parte A: contiene la información suministrada por una administración que aplica el procedimiento del apéndice 25 e incompatibilidades identificadas por la Oficina, publicada con arreglo al § 1.2 de AP25;

Parte B: contiene la información relativa a los resultados del procedimiento del apéndice 25, publicados conforme al § 1.22 de AP25; y

Parte C: contiene la información relativa a cualquier adjudicación suprimida del Plan.

#### Sección Especial GE85M/---

Contiene la información publicada en aplicación del artículo 4 del Acuerdo Regional relativo a los servicios móvil marítimo y de radionavegación aeronáutica en la banda de ondas hectométricas (Región 1), Ginebra, 1985. Se divide en seis partes:

Parte A1: contiene la información relativa a las adiciones y/o modificaciones propuestas en relación con el servicio móvil marítimo y que se publica de acuerdo con lo dispuesto en el § 4.7 del artículo 4 del Acuerdo Regional;

Parte B1: contiene la información relativa a las adiciones y/o modificaciones en relación con el servicio móvil marítimo sobre las cuales se ha llegado a un acuerdo y que se publica de acuerdo con el § 4.14 y/o § 4.29 del artículo 4 del Acuerdo Regional; y

Parte C1: contiene la información relativa a las asignaciones al servicio móvil marítimo del Plan que se suprimen y que se publica de acuerdo con las disposiciones del § 4.32 del artículo 4 del Acuerdo Regional.

Parte A2: contiene la información relativa a las adiciones y/o modificaciones propuestas en relación con el servicio de radionavegación aeronáutica y que se publica de acuerdo con lo dispuesto en el § 4.22 del artículo 4 del Acuerdo Regional;

Parte B2: contiene la información relativa a las adiciones y/o modificaciones en relación con el servicio de radionavegación aeronáutica sobre las cuales se ha llegado a un acuerdo y que se publica de acuerdo con el § 4.29 del artículo 4 del Acuerdo Regional; y

Parte C2: contiene la información relativa a las asignaciones al servicio de radionavegación aeronáutica del Plan que se suprimen y que se publica de acuerdo con las disposiciones del § 4.32 del artículo 4 del Acuerdo Regional.

#### Sección Especial ST61/---

Contiene la información publicada en aplicación del Artículo 4 del Acuerdo Regional para la Zona Europea de Radiodifusión (Estocolmo, 1961), enmendado por la Conferencia Regional de Radiocomunicaciones para la revisión del Acuerdo de Estocolmo 1961 (CRR-06-Rev.ST61). Está dividida en tres partes:

Parte A: contiene la información relativa a las adiciones y/o modificaciones propuestas de las características de las asignaciones inscritas que se publica de acuerdo con lo dispuesto en el número 30;

Parte B: contiene la información relativa a las adiciones y/o modificaciones de las características de las asignaciones inscritas sobre las cuales se ha llegado a un acuerdo y que se publica de acuerdo con las disposiciones de los números 28 ó 32; y

Parte C: contiene la información relativa a las asignaciones inscritas del Plan que se suprimen.

*Nota: El contenido de los datos de coordinación y la explicación de los símbolos utilizados exclusivamente en las Observaciones de esta Sección Especial figuran en el Capítulo V de este Prefacio.*

#### Sección Especial GE75/---

Contiene información publicada en aplicación del Artículo 4 del Acuerdo Regional sobre radiodifusión por ondas kilométricas y hectométricas (Regiones 1 y 3), Ginebra, 1975. Está dividida en tres partes:

Parte A: contiene la información relativa a las adiciones y/o modificaciones propuestas de las características de las asignaciones inscritas que se publica de acuerdo con el punto 3.2.2 del Artículo 4 del Acuerdo Regional;

Parte B: contiene la información relativa a las adiciones y/o modificaciones de las características de las asignaciones inscritas sobre las cuales se ha llegado a un acuerdo y que se publica de acuerdo con los puntos 3.2.14 y 3.3.3 del Artículo 4 del Acuerdo Regional; y

Parte C: contiene la información relativa a las asignaciones inscritas del Plan que se suprimen, de acuerdo con el punto 4 del Artículo 4 del Acuerdo Regional.

### **Sección Especial RJ81/---**

Contiene información publicada en aplicación del Artículo 4 del Acuerdo Regional de radiodifusión por ondas hectométricas (Región 2), Río de Janeiro, 1981. Consta de tres partes:

- Parte A: contiene la información relativa a las adiciones y/o modificaciones propuestas de las características de las asignaciones inscritas que se publica conforme al punto 4.2.5 del Artículo 4 del Acuerdo Regional;
- Parte B: contiene la información relativa a las adiciones y/o modificaciones de las características de las asignaciones inscritas sobre las que se ha llegado a un acuerdo, y que se publica conforme al punto 4.2.19 del Artículo 4 del Acuerdo Regional; y
- Parte C: contiene las características de las asignaciones inscritas del Plan que se suprimen, conforme a los puntos 4.5 y 4.6.1 del Artículo 4 del Acuerdo Regional, o las características de las asignaciones que no se tienen en cuenta en el tratamiento de las modificaciones futuras del Plan y que se publican de conformidad con el punto 4.6.3 del Artículo 4 del Acuerdo Regional.

### **Sección Especial GE84/---**

Contiene la información publicada en aplicación de lo dispuesto en el Artículo 4 del Acuerdo Regional sobre radiodifusión sonora en modulación de frecuencias (Región 1 y parte de la Región 3), Ginebra, 1984. Consta de tres partes:

- Parte A: contiene la información relativa a las adiciones y/o modificaciones propuestas de las características de las asignaciones inscritas que se publica conforme al punto 4.2.7 del Artículo 4 del Acuerdo Regional;
- Parte B: contiene la información relativa a las adiciones y/o modificaciones de las características de las asignaciones inscritas sobre las cuales se ha llegado a un acuerdo, y que se publican conforme al punto 4.6.2 del Artículo 4 del Acuerdo Regional; y
- Parte C: contiene la información relativa a las asignaciones inscritas del Plan que se suprimen conforme al punto 4.5 del Artículo 4 del Acuerdo Regional.

### **Sección Especial GE89/---**

Contiene la información publicada en aplicación de lo dispuesto en el Artículo 4 del Acuerdo Regional sobre radiodifusión de televisión en ondas métricas y decimétricas en la Zona africana de radiodifusión y en los países vecinos (Ginebra, 1989), revisado por la CRR-06-Rev.GE89. Consta de tres partes:

- Parte A: contiene la información relativa a las adiciones y/o modificaciones propuestas de las características de las asignaciones inscritas que se publica conforme al punto 4.2.8 del Artículo 4 del Acuerdo Regional;
- Parte B: contiene la información relativa a las adiciones y/o modificaciones de las características de las asignaciones inscritas sobre las cuales se ha llegado a un acuerdo, y que se publica conforme al punto 4.6.2 del Artículo 4 del Acuerdo Regional; y
- Parte C: contiene la información relativa a las asignaciones inscritas del Plan que se suprimen conforme al punto 4.5 del Artículo 4 del Acuerdo Regional.

### **Sección Especial RR9.21/C/...**

Contiene la información facilitada por una administración que recabe un acuerdo conforme al procedimiento del Artículo 9, publicado según el RR9.38.

### **Sección Especial RR9.21/D/...**

Contiene información sobre la situación de coordinación al expirar el plazo prescrito (RR9.52C).

### **Sección Especial GE06/---**

Contiene la información publicada en aplicación de lo dispuesto en la sección 4.1 del Artículo 4 del Acuerdo Regional de Ginebra 2006 (GE06). Se divide en tres partes:

- Parte A1: contiene la información relativa a nuevas asignaciones/adjudicaciones o a modificaciones de las características de una adjudicación o una asignación a una estación de radiodifusión a fin de actualizar el plan de radiodifusión digital (GE06D), y la información relativa a las administraciones potencialmente afectadas por estas asignaciones/adjudicaciones, que se publica conforme al punto 4.1.2.8b) del Artículo 4 del Acuerdo GE06.
- Parte B1: contiene la información relativa a nuevas asignaciones/adjudicaciones o a modificaciones de las características de una adjudicación o una asignación a una estación de radiodifusión del plan de radiodifusión digital cuya tramitación se ha completado con éxito y se ha inscrito en el plan de radiodifusión digital (GE06D), que se publica conforme al punto 4.1.5.3 del Artículo 4 del Acuerdo GE06.
- Parte C1: contiene la información relativa a asignaciones y adjudicaciones del plan de radiodifusión digital (GE06D) que se suprimen, que se publica conforme al punto 4.1.6 del Artículo 4 del Acuerdo GE06.

## **Sección Especial GE06L**

Contiene la información publicada en aplicación de lo dispuesto en la sección 4.2 del Artículo 4 del Acuerdo Regional de Ginebra 2006 (GE06). Se divide en tres partes:

- Parte A: contiene la información relativa a nuevas asignaciones o modificaciones notificadas a fin de actualizar la Lista de asignaciones a los servicios terrenales primarios distintos de la radiodifusión (GE06L), y la información relativa a las administraciones potencialmente afectadas por estas asignaciones, que se publica conforme al punto 4.2.2.6b) del Artículo 4 del Acuerdo GE06.
- Parte B: contiene la información relativa a modificaciones o nuevas asignaciones a los servicios terrenales primarios distintos de la radiodifusión cuya tramitación se ha completado con éxito y se han inscrito en la Lista de asignaciones a los servicios terrenales primarios distintos de la radiodifusión, que se publica conforme al punto 4.2.5.3 del Artículo 4 del Acuerdo GE06.
- Parte C: contiene la información relativa a las asignaciones a los servicios terrenales primarios distintos de la radiodifusión que se han cancelado o a las modificaciones que se han suprimido, que hayan sido objeto de una solicitud de cancelación o hayan alcanzado el plazo prescrito en los puntos 4.2.5.1, 4.2.5.4 y 4.2.5.5 del Artículo 4 del Acuerdo GE06.



## SECCIÓN 3

### 3. EL REGISTRO INTERNACIONAL DE FRECUENCIAS (MIFR) (INCLUIDAS TODAS LAS FRECUENCIAS PRESCRITAS PARA UTILIZACIÓN COMÚN)

**3.1** La Circular Internacional de Información sobre Frecuencias de la BR (en adelante BR IFIC) es una publicación de servicio publicada por la Unión Internacional de Telecomunicaciones en virtud de las disposiciones del Artículo 20 del Reglamento de Radiocomunicaciones. Contiene información extraída del Registro Internacional de Frecuencias (en adelante denominado Registro) respecto a todas las asignaciones de frecuencia inscritas en él.

**3.2** Contiene las características completas de las asignaciones a estaciones de los servicios terrenales, que están inscritas en el Registro, de conformidad con el artículo 11 del Reglamento de Radiocomunicaciones.

**3.3** También incluye frecuencias (por ejemplo 2 182 kHz) atribuidas por el RR para uso común de estaciones de un servicio determinado, que están inscritas en el Registro como inscripciones colectivas (RR20.5) y no necesitan ser notificadas individualmente (RR11.13). Estas inscripciones colectivas se presentan como sigue:

Frecuencia asignada	Administración	Zona (geográfica o normalizada)	Clase de estación
Frecuencia (véase Capítulo VI)	XBR	XAA o XAX	Símbolo de clase de estación del servicio respectivo

El cuadro del Capítulo VI contiene una referencia a las disposiciones pertinentes del Reglamento de Radiocomunicaciones, así como una descripción detallada del uso común establecido en cada una de esas disposiciones.

**3.4** Las adjudicaciones en el Plan de adjudicaciones incluido en los apéndices 25, 26 y 27 también aparecen en la BR IFIC (véase RR20.6). Estas adjudicaciones se presentan como sigue:

Frecuencia asignada	Administración	Zona (geográfica o normalizada)r	Clase de estación	Plan de adjudicación
Frecuencia (kHz)	Símbolo de la administración notificante (Sección 1 del Capítulo IV)	Símbolo de área (geográfica o normalizada) pertinente a la adjudicación	Símbolo de clase de estación del servicio respectivo	Apéndice 25
Frecuencia (kHz)	XBR	Símbolo de área (geográfica o normalizada) pertinente a la adjudicación	Símbolo de clase de estación del servicio respectivo	Apéndices 26, 27

## SECCIÓN 4

### 4. PLANES TERRENALES

**4.1** Los Planes terrenales son mantenidos por la Oficina de Radiocomunicaciones de conformidad con el número RR13.11. Contienen información relativa a las asignaciones de frecuencia y a los Planes de adjudicación establecidos en las Conferencias administrativas regionales y posteriormente actualizados mediante la aplicación de los procedimientos estipulados. Estos Planes figuran como anexos a los siguientes Acuerdos Regionales:

**4.2** El Acuerdo Regional de la Zona Europea de radiodifusión (Stockholm, 1961), enmendado por la Conferencia Regional de Radiocomunicaciones para la revisión del Acuerdo de Estocolmo 1961 (CRR-06-Rev.ST61);

**4.3** El Acuerdo Regional del servicio de radiodifusión por ondas kilométricas y hectométricas en las Regiones 1 y 3, Ginebra, 1975 (GE75);

**4.4** El Acuerdo Regional del servicio de radiodifusión en ondas hectométricas en la Región 2, Río de Janeiro, 1981 (RJ81);

**4.5** El Acuerdo Regional para la planificación de la radiodifusión sonora en ondas métricas con modulación de frecuencia en la Región 1 y parte de la Región 3, Ginebra, 1984 (GE84);

**4.6** El Acuerdo Regional relativo a la planificación de la radiodifusión de televisión en ondas métricas y decimétricas en la Zona Africana de radiodifusión y países vecinos (Ginebra 1989), revisado por la CRR-06-Rev.GE89.

**4.7** El Acuerdo Regional relativo a los servicios móvil marítimo y de radionavegación aeronáutica en la banda de ondas hectométricas (Región 1), Ginebra, 1985 (GE85-MM-R1);

**4.8** El Acuerdo Regional relativo a la planificación del servicio de radionavegación marítima (radiofaros) en la Zona Marítima Europea, Ginebra, 1985 (GE85-EMA); y

**4.9** El Acuerdo Regional que rige la utilización de las bandas de frecuencias 174-230 MHz y 470-862 MHz por el servicio de radiodifusión y los servicios terrenales primarios distintos de la radiodifusión en la Región 1 (partes de la Región 1 situadas al oeste del meridiano 170° E y al norte del paralelo 40° S, excepto el territorio de Mongolia) y en la República Islámica del Irán, Ginebra, 2006 (GE06).

## SECCIÓN 5

### 5 LISTA DE ASIGNACIONES A LOS SERVICIOS TERRENALES PRIMARIOS DISTINTOS DE LA RADIODIFUSIÓN ASOCIADAS CON EL ACUERDO GE06

Como se indica en el punto 1.15 del Artículo 1 del Acuerdo, la Lista de asignaciones a los servicios primarios distintos de la radiodifusión contiene:

«Asignaciones existentes de otros servicios terrenales primarios (denominada la «Lista»): Las asignaciones a otros servicios terrenales primarios contenidas en el Anexo 5 al Acuerdo, establecida por la Conferencia y asignaciones a otros servicios terrenales primarios a las que se haya aplicado satisfactoriamente el procedimiento del § 4.2 del Artículo 4 del presente Acuerdo».

## SECCIÓN 6

### 6. SOPORTE LÓGICO TERRENAL

En términos generales, el soporte lógico terrenal utiliza los siguientes grupos de servicios:

FM/TV – Servicios de radiodifusión sonora en modulación de frecuencia y de televisión en las bandas de ondas métricas y decimétricas;

LF/MF – Servicios de radiodifusión sonora en ondas kilométricas y hectométricas; y

FXM – Servicios fijo, móvil y otros servicios (con excepción del servicio de radiodifusión en ondas kilométricas/hectométricas y bandas métricas/decimétricas).

#### 6.1 TerRaQ

El soporte lógico 'TerRaQ' para la consulta, visualización, impresión y exportación de los datos que figuran en la BR IFIC (Servicios terrenales) está incluido en la última versión actualizada. Dicho soporte lógico permite identificar fácilmente y extraer los detalles del fichero de asignaciones que van en la publicación más reciente (Partes I, II o III) y las Secciones Especiales correspondientes (Secciones A, B o C) por número de publicación y Parte.

#### 6.2 TerRaNotices

Para la creación y validación de los ficheros electrónicos (todos los servicios terrenales excepto Notificaciones de tipo T16, T17 y servicio de radiodifusión LF/MF). Este programa sólo se puede instalar desde la BR IFIC DVD.

# CAPÍTULO III

## Descripción de los datos

### SECCIÓN 1

#### 1. LISTA Y DESCRIPCIÓN DE LOS DATOS UTILIZADOS EN LA BR IFIC RELATIVOS A LOS SERVICIOS TERRENALES

Nº de la columna (AP4)	Punto Ref. (AP4)	Punto clave (para notificación)	Base de datos		Título	Descripción	Fragmentos de la BR IFIC												Observaciones					
			Nombre del campo	Cuadro			ST 61	GE 75	RJ 81	GE 84	GE 89	GE 85 - M	GE 85 - N	GE 06 - A	GE 06 - D	GE 06 - L	Art 9	AP 25		AP 26	AP 27	Com Freq	Art 11	Art 12
1.1	B	t_adm	adm	fmtv_terra, lfmf_terra, fxm_terra	Administración notificante	Símbolo de la administración notificante	√	√	√	√	√	√	√	√	√	√	√	√	√	√	√	√	√	Véase el Cuadro «Administraciones»
1.2	D	t_prov	prov	fmtv_terra, lfmf_terra, fxm_terra	Código de la disposición	Código de la disposición del Reglamento de Radiocomunicaciones en virtud de la cual se presenta la notificación							√	√		√	√	√	√	√	√	√		
1.3	E	t_is_resub	is_resub	fmtv_terra, lfmf_terra, fxm_terra	Nueva presentación	Indicador de nueva presentación																√		
1.4.1	SYNC	t_sync_net	sync_net	lfmf_terra	Nombre de la red	Símbolos de identificación de la red sincronizada		√	√														√	
		t_sfn_id	sfn_id	fmtv_terra	Identificador SFN	Red de una sola frecuencia										√							√	
1.4.2	ID1	t_adm_ref_id	adm_ref_id	fmtv_terra, lfmf_terra, fxm_terra	Código de identificación exclusiva para la asignación o adjudicación	Código de identificación exclusiva concedido por la administración de la asignación o adjudicación	√	√	√	√	√			√	√	√	√						√	
1.4.3.1	ID2	t_associated_adm_allot_id	assoc_allot_id	fmtv_terra	Código de identificación exclusiva para la adjudicación asociada	Código de identificación exclusiva concedido por la administración a la adjudicación asociada										√							√	



N° de la columna (AP4)	Punto Ref. (AP4)	Punto clave (para notificación)	Base de datos		Título	Descripción	Fragmentos de la BR IFIC													Observaciones						
			Nombre del campo	Cuadro			ST 61	GE 75	RJ 81	GE 84	GE 89	GE 85 - M	GE 85 - N	GE 06 - A	GE 06 - D	GE 06 - L	Art 9	AP 25	AP 26		AP 27	Com Freq	Art 11	Art 12		
1.5.9	1C	t_band_pref	band_pref	fxm_terra	Banda preferida	Banda preferida en MHz, obligatorio si se solicita la asistencia de la Oficina de conformidad con el N° 25/1.3.1 del Apéndice 25. En el caso de una estación de radiodifusión en ondas decamétricas sujeta al Artículo 12, obligatorio para las notificaciones, si se solicita la asistencia de conformidad con el número 7.6															√				√	
		t_freq_vcarr	freq_vcarr	fmtv_terra	Frecuencia de la portadora de imagen	Frecuencia de la portadora de imagen sin considerar el desplazamiento. Para TV analógica únicamente	√					√												√		Estos datos son calculados por la BR
	-	t_freq_scarr	freq_scarr	fmtv_sound, fmtv_terra	Frecuencia de la portadora de sonido	Frecuencia de la portadora de sonido sin considerar el desplazamiento. Para TV analógica únicamente	√					√												√		Estos datos son calculados por la BR
1.5.10.1	1EO	t_offset	offset_khz			Desplazamiento de frecuencias, en kHz Obligatorio para las asignaciones sujetas al Acuerdo Regional GE06, si la frecuencia central de las emisiones está desplazada con respecto a la frecuencia asignada, y opcional para las asignaciones no sujetas a este Acuerdo																			√	

Nº de la columna (AP4)	Punto Ref. (AP4)	Punto clave (para notificación)	Base de datos		Título	Descripción	Fragmentos de la BR IFIC												Observaciones								
			Nombre del campo	Cuadro			ST 61	GE 75	RJ 81	GE 84	GE 89	GE 85 - M	GE 85 - N	GE 06 - A	GE 06 - D	GE 06 - L	Art 9	AP 25		AP 26	AP 27	Com Freq	Art 11	Art 12			
1.5.11.1	1E	t_osev_v_12	osev_v_12	fmtv_terra	Desplazamiento de la imagen	desplazamiento de la frecuencia portadora de imagen, en múltiplos de 1/12 de la frecuencia de línea del sistema de televisión correspondiente, expresado en valor numérico (positivo o negativo) Obligatorio si no se facilita el desplazamiento de la frecuencia portadora de imagen, en kHz, (1E1) para las asignaciones sujetas a los Acuerdos Regionales ST61, GE89 o GE06	√					√												√			
1.5.11.2	1E1	t_osev_v_khz	osev_v_khz	fmtv_terra	Desplazamiento de la imagen	desplazamiento de la frecuencia portadora de imagen, en kHz, expresado en valor numérico (positivo o negativo) Obligatorio si no se facilita el desplazamiento de la frecuencia portadora de imagen, en múltiplos de 1/12 de la frecuencia de línea (IE) para las asignaciones sujetas a los Acuerdos Regionales ST61, GE89 o GE06	√					√			√										√		
1.5.11.3. 1	1EA	t_osev_s_12	osev_s_12			desplazamiento de la frecuencia portadora de sonido, en múltiplos de 1/12 de la frecuencia de línea del sistema de televisión concernido, expresado en valor numérico (positivo o negativo) Obligatorio si no se facilita el desplazamiento de la frecuencia portadora de sonido, en kHz (1E1A), para las asignaciones sujetas a los Acuerdos Regionales ST61, GE89 o GE06	√					√			√										√		



N° de la columna (AP4)	Punto Ref. (AP4)	Punto clave (para notificación)	Base de datos		Título	Descripción	Fragmentos de la BR IFIC												Observaciones						
			Nombre del campo	Cuadro			ST 61	GE 75	RJ 81	GE 84	GE 89	GE 85 - M	GE 85 - N	GE 06 - A	GE 06 - D	GE 06 - L	Art 9	AP 25		AP 26	AP 27	Com Freq	Art 11	Art 12	
1.5.11.3. 2	1E1A	t_osest_s_khz	osest_s_khz			Desplazamiento de la frecuencia portadora de sonido, en kHz, expresado en valor numérico (positivo o negativo) Obligatorio si no se facilita el desplazamiento de la frecuencia portadora de sonido, en múltiplos de 1/12 de la frecuencia de línea (1EA), para las asignaciones sujetas a los Acuerdos Regionales ST61, GE89 o GE06	√					√		√								√			
2.1	2C	t_d_inuse	d_inuse	fmtv_terra, lfmf_terra, fxm_terra	Fecha de puesta en servicio	Fecha (real o prevista, según proceda) de puesta en servicio de la frecuencia asignada (nueva o modificada)								√	√	√	√	√	√				√		
2.2	2E	t_d_expiry	d_expiry		Fecha de expiración	Fecha de fin de funcionamiento de la frecuencia asignada								√	√	√	√					√			
2.3	2F					Código estacional de funcionamiento																	√		
2.4	10CA					Fecha de inicio de la transmisión																	√		
2.5	10CB					Fecha final de la transmisión																	√		
2.6	10CC					Días de funcionamiento de la transmisión durante el calendario HFBC																	√		
3.1	3A1	t_call_sign	call_sign	fmtv_terra, lfmf_terra, fxm_call_sign	Distintivo de llamada	Distintivo de llamada utilizada de conformidad con el Artículo 19	√	√	√	√	√		√					√				√	√		
3.2	3A2	t_station_id	stn_id	fmtv_terra, lfmf_terra, fxm_terra	Identificación de la estación	Identificación de la estación utilizada de conformidad con el Artículo 19	√	√	√	√	√		√					√				√	√		
4.1	4A	t_site_name	site_name	fmtv_terra, lfmf_terra, fxm_geo	Nombre del emplazamiento	Nombre del emplazamiento por la que se conoce la estación transmisora o en el que está ubicada	√	√	√	√	√	√	√	√	√	√	√					√	√		

Nº de la columna (AP4)	Punto Ref. (AP4)	Punto clave (para notificación)	Base de datos		Título	Descripción	Fragmentos de la BR IFIC												Observaciones									
			Nombre del campo	Cuadro			ST 61	GE 75	RJ 81	GE 84	GE 89	GE 85 - M	GE 85 - N	GE 06 - A	GE 06 - D	GE 06 - L	Art 9	AP 25		AP 26	AP 27	Com Freq	Art 11	Art 12				
4.2	4AA					Nombre del emplazamiento de la estación costera prevista																√						
4.3	4B	t_etry	etry	fmtv_terra, lfmf_terra, fxm_geo	País	Código de la zona geográfica en que está ubicada la estación transmisora (véase el Prefacio)	√	√	√	√	√	√	√	√	√	√	√								√		Véase el Cuadro "Zonas"	
4.4	4C	t_lat t_long	lat_deg, lat_min, lat_sec, lat_ns, long_deg, long_min, long_sec, long_ew	fmtv_terra, lfmf_terra, fxm_geo_pt	Coordenadas geográficas	Coordenadas geográficas del emplazamiento del transmisor	√	√	√	√	√	√	√	√	√	√	√									√	√	
4.5	4CA					Coordenadas geográficas de la estación costera prevista																					√	
4.6	4H					Código de emplazamiento HFBC																					√	
4.7.1	4CC	t_lat t_long	lat_deg, lat_min, lat_sec, lat_ns, long_deg, long_min, long_sec, long_ew	fxm_geo_pt	fxm_geo_pt	Coordenadas geográficas Coordenadas geográficas del centro de la zona circular en que funcionan las estaciones transmisoras móviles asociadas a una estación terrestre receptora o una estación transmisora típica																						
	-	t_geo_type	geo_type	fxm_geo	Tipo de zona	Tipo de zona geográfica: POINT (punto), CIRCLE (círculo), MULTIPOINT (multipunto), y ZONE (zona)									√	√			√	√	√	√	√	√	√	√		
4.7.2	4D	t_radius	radius	fxm_geo	Radio	Radio nominal, en km, de la zona circular en que funcionan las estaciones transmisoras móviles asociadas a una estación terrestre receptora o una estación transmisora típica																					√	

Nº de la columna (AP4)	Punto Ref. (AP4)	Punto clave (para notificación)	Base de datos		Título	Descripción	Fragmentos de la BR IFIC												Observaciones						
			Nombre del campo	Cuadro			ST 61	GE 75	RJ 81	GE 84	GE 89	GE 85 - M	GE 85 - N	GE 06 - A	GE 06 - D	GE 06 - L	Art 9	AP 25		AP 26	AP 27	Com Freq	Art 11	Art 12	
4.7.3	4E	t_zone_id	zone_id	fxm_geo	Zona de identificación	Código de la zona geográfica o la zona definida normalizada (véase el Prefacio)											√	√	√	√	√	√	√	Véanse los Cuadros de «zonas geográficas» o «zonas definidas normalizadas»	
4.8	4G	t_gnd_cond	gnd_cond	lfmf_terra	Conductividad del suelo	La conductividad del suelo		√														√			
5.1	5A	t_site_name	site_name	fxm_geo	Nombre del emplazamiento	Nombre del emplazamiento por el que se conoce a la estación receptora o en el que está ubicada											√	√					√		
5.2	5B	t_ctry	ctry	fxm_geo	País	Código de la zona geográfica en que está(n) ubicada(s) la(s) estación(es) receptora(s) (véase el Prefacio)											√	√					√	Véase el Cuadro «zonas»	
5.3	5C	t_lat t_long	lat_deg, lat_min, lat_sec, lat_ns, long_deg, long_min, long_sec, long_ew	fxm_geo_pt	Coordenadas geográficas	Coordenadas geográficas del emplazamiento de la estación receptora																	√		
5.4.1	5CA	t_lat t_long	lat_deg, lat_min, lat_sec, lat_ns, long_deg, long_min, long_sec, long_ew	fxm_geo_pt	Coordenadas geográficas	Las coordenadas geográficas de una zona de recepción dada																	√		

Nº de la columna (AP4)	Punto Ref. (AP4)	Punto clave (para notificación)	Base de datos		Título	Descripción	Fragmentos de la BR IFIC												Observaciones								
			Nombre del campo	Cuadro			ST 61	GE 75	RJ 81	GE 84	GE 89	GE 85 - M	GE 85 - N	GE 06 - A	GE 06 - D	GE 06 - L	Art 9	AP 25		AP 26	AP 27	Com Freq	Art 11	Art 12			
5.4.2	5D	t_zone_id	zone_id	fxm_geo, ap25_affected	Zona de identificación	Código de la zona geográfica o de la zona definida normalizada de recepción																					Véanse los Cuadros de «Zonas geográficas» o «Zonas definidas normalizadas»
5.4.3	5E	t_lat t_long	lat_deg, lat_min, lat_sec, lat_ns, long_deg, long_min, long_sec, long_ew	fxm_geo_pt	Longitud y latitud del centro de la zona circular de recepción	Coordenadas geográficas del centro de la zona circular de recepción																					
5.4.4	5F	t_radius	radius	fxm_geo	Radio	El radio, en km, de la zona circular de recepción																					
5.5	5G	t_dist_max	dist_max	fxm_ant	Máxima longitud del circuito	Longitud máxima del circuito, en km, para las zonas no circulares de recepción																					
6.1	6A	t_stn_cls	stn_cls	fmtv_terra, fxm_terra	Clase de estación	Código de la clase de estación	√	√	√	√	√	√	√														Véase el Cuadro «Clase de estación»
6.2	6B	t_nat_srv	nat_srv	fxm_nat_serv	Código de la naturaleza del servicio	El código de la naturaleza del servicio																					Véase el Cuadro «Naturaleza del servicio»
		NA	stn_type	fxm_terra	Tipo de estación	Tipo de estación (sólo para FXM): TX - estación transmisora; RX - estación receptora; TP - estación típica																					
7.1	7A	t_emi_cls	emi_cls	fmtv_sound, fmv_terra, lfmf_oper_r13, lfmf_oper_r2, fxm_terra	Clase de emisión	La clase de emisión	√	√	√	√	√	√	√														Para FM/TV y LF/MF, estos datos son calculados por la BR

Nº de la columna (AP4)	Punto Ref. (AP4)	Punto clave (para notificación)	Base de datos		Título	Descripción	Fragmentos de la BR IFIC												Observaciones						
			Nombre del campo	Cuadro			ST 61	GE 75	RJ 81	GE 84	GE 89	GE 85 - M	GE 85 - N	GE 06 - A	GE 06 - D	GE 06 - L	Art 9	AP 25		AP 26	AP 27	Com Freq	Art 11	Art 12	
7.2	7AB	bdwidth	t_bdwidth	fmtv_sound, fmtv_terra, lfmf_oper_r13, lfmf_oper_r2, fxm_terra	Anchura de banda	Anchura de banda necesaria		√	√	√		√	√	√	√	√	√						√		
7.3.1	7A1	t_freq_stabl	freq_stabl	fmtv_terra	Estabilidad de frecuencia	Código que describe la estabilidad de frecuencia (POCO PRECISA, NORMAL o DE PRECISIÓN)	√				√		√		√								√		
7.3.2	7AA	NA		HF	Tipo de modulación	El código del tipo de modulación																		√	
7.3.3	7B1	t_adj_ratio	adj_ratio	lfmf_oper_r13	Relación adyacente	La relación de protección de canal adyacente, en dB		√															√		
7.3.4	7B2	t_rj81_cls	rj81_cls	lfmf_terra	Clase RJ81	«Clase RJ81» (A, B o C)			√																
7.3.5	7G	t_system_type	system_type	fxm_system_type	Código de tipo de sistema	Código de sistema								√									√		
7.3.6	7C1	t_tran_sys (for Analog TV)	tran_sys	fmtv_terra	Sistema de TV	Código del sistema de televisión	√				√		√		√							√		Véase el Cuadro «Sistemas de televisión» Véase el Cuadro «Variantes del sistema DVB-T y valores netos de la velocidad variable (Mbit/s)	
		t_sys_var (for Digital TV)			Variante del sistema									√											√
7.3.7	7C2	t_color	color	fmtv_terra	Sistema de color	Código correspondiente al sistema de color	√				√		√										√		
7.3.8	7D	t_tran_sys	tran_sys	fmtv_terra, lfmf_oper_r13, lfmf_oper_r2	Sistema de transmisión de radiodifusión sonora	Código correspondiente al sistema de transmisión de radiodifusión sonora	√	√	√	√					√								√		(Nuevo punto para los planes GE75, RJ81, RJ88 y el MIFR)

Nº de la columna (AP4)	Punto Ref. (AP4)	Punto clave (para notificación)	Base de datos		Título	Descripción	Fragmentos de la BR IFIC												Observaciones							
			Nombre del campo	Cuadro			ST 61	GE 75	RJ 81	GE 84	GE 89	GE 85 - M	GE 85 - N	GE 06 - A	GE 06 - D	GE 06 - L	Art 9	AP 25		AP 26	AP 27	Com Freq	Art 11	Art 12		
7.3.9.1	7H	t_ref_plan_cfg	ref_plan_cfg	fmtv_terra	Configuración de planificación de referencia	La configuración de planificación de referencia																	√	√	Véase el Cuadro «Configuraciones de planificación de referencia de la T-DAB»	
7.3.9.2	7J	t_spect_mask	spect_mask	fmtv_terra	Máscara de espectro	El tipo de máscara de espectro											√							√		
7.3.9.3	7K	t_rx_mode	rx_mode	fmtv_terra	Modo de recepción	El modo de recepción											√							√		Véase el Cuadro «Modos de recepción DVB-T»
7.3.10.1	7E	t_freq_dev	freq_dev	fxm_terra	Desviación de frecuencia	La desviación de frecuencia cresta a cresta, en MHz												√						√		
7.3.10.2	7F	t_energy_dsp	energy_dsp	fxm_terra	Dispersión de energía	La frecuencia de barrido, en kHz, de la forma de onda de dispersión de energía												√						√		
8.1	8	t_pwr_xyz	pwr_xyz	fxm_ant	Tipo de potencia	Símbolo (X, Y o Z, según proceda) del tipo de potencia (véase el Artículo 1) correspondiente a la clase de emisión												√		√		√		√		Véase el Cuadro «Denominación de la potencia que debe utilizarse para cada clase de emisión»
8.2	8A	t_pwr_kW,	pwr_kW,	lfmf_oper_r13, lfmf_oper_r2,	Potencia entregada a la antena	Potencia entregada a la línea de transmisión de la antena, en kW		√	√																√	
	-	NA	emrp_dBW, emrp_kW	lfmf_oper_r13	p.r.v.a	Potencia radiada aparente referida a una antena vertical corta en radiodifusión de ondas kilométricas/hectométricas (Regiones 1 y 3), Ginebra, 1975 expresada en dBW y kW		√																√		Determinado por la Oficina

Nº de la columna (AP4)	Punto Ref. (AP4)	Punto clave (para notificación)	Base de datos		Título	Descripción	Fragmentos de la BR IFIC												Observaciones					
			Nombre del campo	Cuadro			ST 61	GE 75	RJ 81	GE 84	GE 89	GE 85 - M	GE 85 - N	GE 06 - A	GE 06 - D	GE 06 - L	Art 9	AP 25		AP 26	AP 27	Com Freq	Art 11	Art 12
8.3	8AA	t_pwr_ant	pwr_ant	fxm_ant	Potencia entregada a la antena	Potencia entregada a la antena, en dBW							√	√			√	√	√				√	
8.4	8AB	t_pwr_dens	pwr_dens	fxm_ant	Densidad de potencia	Máxima densidad de potencia (dB(W/Hz)) promediada en la peor banda de 4 kHz, calculada para la máxima potencia radiada aparente											√						√	
8.5	8AC	t_pwr_dens	pwr_dens	fxm_ant fmtv_terra	Densidad de potencia	Máxima densidad de potencia (dB(W/Hz)) promediada en la peor banda de 4 kHz, calculada para la máxima potencia radiada aparente											√						√	
8.6	8B	t_erp_kW, t_erp_dBW t_pwr_dbw (for FXM)	erp_kW, erp_dBW pwr_dBW	fmtv_terra, fxm_ant	Para FM/TV: potencia radiada aparente (p.r.a.), máxima; para FXM: potencia radiada	Potencia radiada, en dBW, en una de las formas descritas en los números 1.161 a 1.163	√			√	√		√				√	√					√	
		t_pwr_eiv	pwr_eiv	fxm_ant	Tipo de potencia radiada	Tipo de potencia radiada (FXM): I - Potencia isotrópica radiada equivalente (p.i.r.e.) RR1.161; E - Potencia radiada aparente (p.r.a.) RR1.162; V - Potencia radiada aparente referida a una antena vertical corta (p.r.a.v.) RR1.163											√						√	
8.7	8BA	t_pwr_range	pwr_range	fxm_ant	Gama de control de potencia	Gama de control de potencia, en dB  Obligatorio para los sistemas adaptativos de los servicios fijo o móvil que funcionen en bandas entre 300 kHz y 28 MHz (véase asimismo la Resolución 729 (Rev.CMR-07)), si se utiliza el control de potencia automático																	√	
8.8	8BH	t_erp_h_dBW, t_erp_h_kW	erp_h_dBW, erp_h_kW	fmtv_terra	Potencia radiada aparente (p.r.a.), horizontal	Máxima potencia radiada aparente, en dBW, de la componente con polarización horizontal	√			√	√			√	√								√	

Nº de la columna (AP4)	Punto Ref. (AP4)	Punto clave (para notificación)	Base de datos		Título	Descripción	Fragmentos de la BR IFIC													Observaciones			
			Nombre del campo	Cuadro			ST 61	GE 75	RJ 81	GE 84	GE 89	GE 85 - M	GE 85 - N	GE 06 - A	GE 06 - D	GE 06 - L	Art 9	AP 25	AP 26		AP 27	Com Freq	Art 11
8.9	8BV	t_erp_v_dBW, t_erp_v_kW	erp_v_dBW, erp_v_kW	fmtv_terra	Potencia radiada aparente (p.r.a.), vertical	Máxima potencia radiada efectiva, en dBW, de la componente con polarización vertical	√			√	√			√	√						√		
8.10	8BT	t_erp_beam_tilt_dbw	erp_beam_tilt_dbw	fmtv_terra		Máxima potencia radiada efectiva, en dBW, en el plano definido por el ángulo de inclinación del haz								√								√	
8.11	8D	t_pwr_ratio	pwr_ratio	fmtv_terra	Relación de potencia imagen/sonido	Relación de potencia de portadoras de imagen/sonido, en dB	√				√			√								√	
8.12	9L	t_e_max	e_max	Lfmf_oper_r13	Máxima radiación	Máxima potencia radiada aparente del monopolo, en dB(kW)		√														√	
8.13.1	9I	t_e_rms	e_rms	Lfmf_oper_r2	Valor eficaz de la radiación	Valor eficaz de la radiación			√													√	
8.13.2	9IA	t_aug_e	aug_e	Lfmf_augs		Valor de la radiación en el acimut central del aumento, en mV/m a 1 km			√													√	
8.13.3	9P	t_q_fact	q_fact	Lfmf_oper_r2		Valor del factor de cuadratura especial, en mV/m a 1 km			√													√	
9.1.1	9	t_ant_dir	ant_dir	fmtv_terra, fxm_ant	Directividad de la antena	Indicador de si la antena es directiva (D) o no directiva (ND)	√			√	√		√	√	√	√	√	√	√			√	
9.1.2	9D	t_polar	polar	fmtv_ant_diag, fmtv_terra, fxm_ant	Polarización	Código de tipo de polarización	√			√	√		√	√	√	√						√	Véase el Cuadro «Símbolos que indican la polarización»
9.1.3	9E	t_hgt_agl	hgt_agl	fmtv_terra, fxm_ant	Altura sobre el nivel del suelo	Altura de la antena sobre el nivel del suelo, en metros	√			√	√		√	√	√	√	√					√	



Nº de la columna (AP4)	Punto Ref. (AP4)	Punto clave (para notificación)	Base de datos		Título	Descripción	Fragmentos de la BR IFIC													Observaciones				
			Nombre del campo	Cuadro			ST 61	GE 75	RJ 81	GE 84	GE 89	GE 85 - M	GE 85 - N	GE 06 - A	GE 06 - D	GE 06 - L	Art 9	AP 25	AP 26		AP 27	Com Freq	Art 11	Art 12
9.2.1	9C	t_bmwidth	bmwidth	fxm_ant	Anchora de haz	Ángulo de abertura total del lóbulo principal de radiación (anchura del haz) medido, en grados, en proyección horizontal sobre un plano que comprenda la dirección de radiación máxima, dentro del cual la potencia radiada en cualquier dirección no se reduce en más de 3 dB respecto de la potencia radiada en la dirección de radiación máxima																√		
9.2.2	9GL	t_gain_max_horizon	gain_max_horizon	fxm_ant	Máxima ganancia de antena hacia el horizonte local. La ganancia de antena hacia el horizonte local										√								√	
9.2.3	9K	t_noise_temp	noise_temp	fxm_rx	Temperatura de ruido del sistema de recepción	Temperatura de ruido más baja del sistema receptor, en kelvins																	√	
9.3.1	9EA	t_site_alt	site_alt	fmtv_terra, fxm_geo_pt	Altitud del emplazamiento sobre el nivel del mar	Altitud del emplazamiento sobre el nivel medio del mar, en metros	√			√	√		√	√	√	√	√						√	
9.3.2	9EB	t_eff_hgtmax	eff_hgtmax	fmtv_terra, fxm_ant	Máxima altura efectiva	Máxima altura efectiva de la antena, en metros, sobre el nivel medio del suelo entre 3 y 15 km desde la antena transmisora	√			√	√		√	√	√	√							√	
9.3.3	9EC	t_eff_hgt@az mzzz	eff_hgt	fmtv_ant_hgt, fxm_ant_hgt	Altura efectiva de la antena	Altura efectiva de la antena, en metros, sobre el nivel medio del suelo entre 3 y 15 km desde la antena transmisora en 36 distintos acimutes en intervalos de 10° (es decir, 0°, 10°, ..., 350°), medidos en el plano horizontal desde el Norte verdadero en el sentido de las agujas del reloj	√			√	√		√	√	√	√							√	
9.3.4	9G	t_gain_max	gain_max	fxm_ant	Máxima ganancia	Máxima ganancia de la antena (isótropa, con relación a una antena vertical corta o con relación a un dipolo de media onda, según proceda) de la antena transmisora (véase el número 1.160)							√		√	√	√						√	

N° de la columna (AP4)	Punto Ref. (AP4)	Punto clave (para notificación)	Base de datos		Título	Descripción	Fragmentos de la BR IFIC												Observaciones										
			Nombre del campo	Cuadro			ST 61	GE 75	RJ 81	GE 84	GE 89	GE 85 - M	GE 85 - N	GE 06 - A	GE 06 - D	GE 06 - L	Art 9	AP 25		AP 26	AP 27	Com Freq	Art 11	Art 12					
		t_gain_type	gain_type	fxm_ant	Tipo de ganancia	El tipo de ganancia de antena: I - Ganancia isotrópica; V - Ganancia con respecto a una antena vertical corta y D - Ganancia relativa a un dipolo de media longitud de onda (véase el RR 1.160)															√								
9.3.5	9M	NA		HF	Frecuencia de diseño de la antena	Frecuencia de diseño de la antena transmisora																						√	
9.3.6	9S	t_beam_tilt_angle	beam_tilt_angle	fmtv_terra		Ángulo de inclinación del haz, en grados El ángulo de inclinación del haz se mide desde el plano horizontal hacia el suelo y el signo del ángulo es negativo																						√	
9.3.7	9J	t_ant_ref	ant_ref	fxm_ant		Diagrama de radiación medido de la antena, diagrama de radiación de referencia o símbolos en las referencias normalizadas que han de utilizarse en la coordinación									√			√									√		
9.4.1	9AB1	t_azm_fr	azm_fr	fxm_rot		Acimut inicial de la gama de ángulos operativos del eje del haz principal de la antena medido en el plano horizontal a partir del Norte verdadero en el sentido de las agujas del reloj												√	√									√	
9.4.2	9AB2	azm_to	azm_to	fxm_rot		Acimut final de la gama de ángulos operativos del eje del haz principal de la antena medido en el plano horizontal a partir del Norte verdadero en el sentido de las agujas del reloj												√	√									√	
9.5.1	9A	t_azm_max_e_fxm_ant	azm_max_e	Acimut de máxima radiación	Acimut de radiación máxima de la antena transmisora medido en el plano horizontal a partir del Norte verdadero en el sentido de las agujas del reloj										√			√											√

Nº de la columna (AP4)	Punto Ref. (AP4)	Punto clave (para notificación)	Base de datos		Título	Descripción	Fragmentos de la BR IFIC												Observaciones						
			Nombre del campo	Cuadro			ST 61	GE 75	RJ 81	GE 84	GE 89	GE 85 - M	GE 85 - N	GE 06 - A	GE 06 - D	GE 06 - L	Art 9	AP 25		AP 26	AP 27	Com Freq	Art 11	Art 12	
9.5.2	9B	t_elev	elev	fxm_ant	Ángulo de elevación	Ángulo de elevación de directividad máxima, en grados									√			√	√					√	
9.5.3	9R	NA	NA	HF	Ángulo de desviación de la antena	Ángulo de desviación medido entre el acimut de máxima radiación y la dirección de la radiación no desviada																		√	
9.5.4	9NH	t_attn@azmzz z	attn	fmtv_ant_diag	Atenuación, polarización horizontal	Valor de la atenuación de la componente con polarización horizontal en 36 diferentes acimutes a intervalos de 10° (es decir, 0°, 10°, ..., 350°), medido en el plano horizontal a partir del Norte verdadero en el sentido de las agujas del reloj, respecto de la máxima potencia radiada aparente de este componente, en dB	√				√	√						√						√	
9.5.5	9NV	t_attn@azmzz z	attn	fmtv_ant_diag	Atenuación, polarización vertical	Valor de la atenuación de la componente con polarización vertical en 36 diferentes acimutes a intervalos de 10° (es decir, 0°, 10°, ..., 350°), medido en el plano horizontal a partir del Norte verdadero en el sentido de las agujas del reloj, respecto de la máxima potencia radiada aparente de este componente, en dB	√				√	√						√						√	
9.5.6	9UH	t_attn@azmzz z	attn	fmtv_ant_diag fxm_ant_diag	Atenuación, polarización horizontal	Valor de la atenuación de la componente con polarización horizontal en el plano horizontal, normalizada a 0 dB, en 36 diferentes acimutes a intervalos de 10° (es decir, 0°, 10°, ..., 350°), medido en el plano horizontal a partir del Norte verdadero en el sentido de las agujas del reloj, respecto de la máxima potencia radiada aparente de este componente, en dB																		√	

Nº de la columna (AP4)	Punto Ref. (AP4)	Punto clave (para notificación)	Base de datos		Título	Descripción	Fragmentos de la BR IFIC												Observaciones						
			Nombre del campo	Cuadro			ST 61	GE 75	RJ 81	GE 84	GE 89	GE 85 - M	GE 85 - N	GE 06 - A	GE 06 - D	GE 06 - L	Art 9	AP 25		AP 26	AP 27	Com Freq	Art 11	Art 12	
9.5.7	9UV	t_attn@azmzzz	attn	fmtv_ant_diag fxm_ant_diag	Atenuación, polarización vertical	Valor de la atenuación de la componente con polarización vertical en el plano horizontal, normalizada a 0 dB, en 36 diferentes acimutes a intervalos de 10° (es decir, 0°, 10°, ..., 350°), medido en el plano horizontal a partir del Norte verdadero en el sentido de las agujas del reloj, respecto de la potencia radiada aparente máxima de este componente, en dB																		√	
9.6	9Q	NA	ant_type	lfrm_oper_r13, lfrm_oper_r2	Tipo de antena	Símbolo del tipo de antena Tipo A – antena vertical sencilla Tipo B – antena directiva u omnidireccional de construcción compleja		√	√															√	
9.7.1	9EP	t_ant_hgt_m	ant_hgt_m	lfrm_oper_r13	Longitud física de la antena	Longitud física, en metros, de la antena transmisora		√															√		
9.7.2	9F	t_hgt_elec	hgt_elec	lfrm_towers		Altura eléctrica de la antena, en grados			√														√		
9.8.1	9GH	t_gain@azmxx	gain	lfrm_gain	Ganancia de antena, plano horizontal	Ganancia de la antena, en dB, en el plano horizontal en 36 diferentes acimutes en intervalos de 10° (es decir, 0°, 10°, ..., 350°), medida en el plano horizontal a partir del Norte verdadero en el sentido de las agujas del reloj		√															√		
9.8.2	9GV	t_gain@azmxx	gain	lfrm_gain	Ganancia de antena, plano vertical	Ganancia de la antena, en dB, en el plano vertical en 36 diferentes acimutes a intervalos de 10° (es decir, 0°, 10°, ..., 350°) medida en el plano horizontal a partir del Norte verdadero en el sentido de las agujas del reloj y en diez diferentes elevaciones, en intervalos de 10° (es decir, 0°, 10°, ..., 90°) medida en el plano vertical		√															√		

Nº de la columna (AP4)	Punto Ref. (AP4)	Punto clave (para notificación)	Base de datos		Título	Descripción	Fragmentos de la BR IFIC												Observaciones				
			Nombre del campo	Cuadro			ST 61	GE 75	RJ 81	GE 84	GE 89	GE 85 - M	GE 85 - N	GE 06 - A	GE 06 - D	GE 06 - L	Art 9	AP 25		AP 26	AP 27	Com Freq	Art 11
9.9.1	9O	t_ptrn_type	ptrn_type	lfmf_oper_r2	Tipo de diagrama de antena	Símbolo del tipo de diagrama de radiación de la antena (T, M o E)			√													√	
9.9.2.1	9NA	t_aug_no	aug_no	lfmf_augs	Número de serie de los aumentos	Número de serie de los aumentos, como se indica en los puntos 9IA, 9AA y 9CA			√													√	
9.9.2.2	9AA	t_aug_azm	aug_azm	lfmf_augs	Acimut central de aumento	Acimut central del aumento (centro de la amplitud), en grados			√													√	
9.9.2.3	9CA	t_aug_span	aug_span	lfmf_augs	Amplitud del aumento	Amplitud total del aumento, en grados			√													√	
9.9.3.1	9T1	t_twr_no	twr_no	lfmf_towers	Número de torre	Número de serie de cada una de las torres cuyas características se describen en los puntos 9T2 a 9T8			√													√	
9.9.3.2	9T8	t_structure	structure	lfmf_towers	Estructura de la torre	Símbolo de la estructura de la torre			√													√	
9.9.3.3	9T7	t_hgt_elec	hgt_elec	lfmf_towers	Altura eléctrica	Altura eléctrica de la torre en cuestión, en grados			√													√	
9.9.3.4	9T2	t fld_ratio	fld_ratio	lfmf_towers	Relación de campo	Relación entre el campo de la torre y el campo de la torre de referencia			√													√	
9.9.3.5	9T3	t_phase_diff	phase_diff	lfmf_towers	Diferencia de fase	Diferencia de fase positiva o negativa en el campo de la torre con respecto al campo de la torre de referencia, en grados			√													√	
9.9.3.6	9T4	t_spacing	spacing	lfmf_towers	Distancia	Distancia eléctrica entre la torre y el punto de referencia, en grados			√													√	
9.9.3.7	9T5	t_orient	orient	lfmf_towers	Orientación	Orientación angular de la torre desde el punto de referencia, en grados (en el sentido de las agujas del reloj), a partir del Norte verdadero			√													√	
9.9.4.1	9T9A	t_tls_a	tls_a	lfmf_towers	Parámetro A	Descripción de las torres de carga terminal o segmentadas			√													√	
9.9.4.2	9T9B	t_tls_b	tls_b	lfmf_towers	Parámetro B	Descripción de las torres de carga terminal o segmentadas			√													√	

Nº de la columna (AP4)	Punto Ref. (AP4)	Punto clave (para notificación)	Base de datos		Título	Descripción	Fragmentos de la BR IFIC												Observaciones				
			Nombre del campo	Cuadro			ST 61	GE 75	RJ 81	GE 84	GE 89	GE 85 - M	GE 85 - N	GE 06 - A	GE 06 - D	GE 06 - L	Art 9	AP 25		AP 26	AP 27	Com Freq	Art 11
9.9.4.3	9T9C	t_tls_c	tls_c	lfmf_towers	Parámetro C	Descripción de las torres de carga terminal o segmentadas				√												√	
9.9.4.4	9T9D	t_tls_d	tls_d	lfmf_towers	Parámetro D	Descripción de las torres de carga terminal o segmentadas				√												√	
10.1	10B	t_op_hh_fr, t_op_hh_to	op_hh_fr, op_hh_to	fmtv_op_prd, lfmf_oper_r13, lfmf_oper_r2, fxm_terra	Horario normal de funcionamiento desde (UTC) hasta (UTC)	Horario normal de funcionamiento (en horas y minutos de ... a ...) de la asignación de frecuencia, en UTC							√	√			√	√				√	√
10.2	10BA	t_op_prd_cde	op_prd_cde	lfmf_augs, lfmf_gain, lfmf_oper_r13, lfmf_oper_r2, lfmf_ref, lfmf_rmks, lfmf_towers, lfmf_top_qrm	Código del periodo de funcionamiento local	Código de periodo de funcionamiento local		√	√													√	
10.3	10D	t_peak_hh_fr, t_peak_hh_to	peak_hh_fr, peak_hh_to	fxm_peak	Horas cargadas de funcionamiento	Horas cargadas de tráfico estimadas												√					
10.4	10E	t_traffic	traffic	fxm_terra	Tráfico	Volumen diario de tráfico estimado												√					
11.1	11	t_adm	adm	fmtv_coord, lfmf_coord, fxm_coord, ap25_affected	Administración	Símbolo de cada administración con la que se haya efectuado satisfactoriamente la coordinación	√	√	√	√	√	√	√	√	√	√	√	√				√	Véase el Cuadro «Administraciones»
		t_zone_id	zone_id	ap25_affected		Zona geográfica o normalizada definida en la que funciona la estación sin interferencia o zona de adjudicación identificada por la BR como posiblemente afectada												√				√	Véanse los Cuadros «Zonas geográficas» y «Zonas normalizadas definidas»
		NA	coord_prov	fmtv_coord, lfmf_coord, fxm_coord, ap25_affected	Disposición	Disposición del RR o distintos acuerdos aplicables para la coordinación							√	√			√	√				√	Véase el Cuadro «Símbolos utilizados para la coordinación y acuerdo»



Nº de la columna (AP4)	Punto Ref. (AP4)	Punto clave (para notificación)	Base de datos		Título	Descripción	Fragmentos de la BR IFIC												Observaciones					
			Nombre del campo	Cuadro			ST 61	GE 75	RJ 81	GE 84	GE 89	GE 85 - M	GE 85 - N	GE 06 - A	GE 06 - D	GE 06 - L	Art 9	AP 25		AP 26	AP 27	Com Freq	Art 11	Art 12
	-	NA	coord_st	fmtv_coord, lfmf_coord, fxm_coord	Situación	Situación de la coordinación: COORDINATED: efectuada la coordinación REFUSED: la administración afectada ha rechazado la coordinación DEROGATION: casos relacionados con el número RR4.4 NOT COORDINATED: se requiere la coordinación pero aún no ha concluido o funcionamiento sin interferencia	√	√	√	√	√	√	√								√			
	-	NA	src_status	fmtv_coord, lfmf_coord, fxm_coord	Origen	Origen de la situación de coordinación. Posibles valores: ITU, NOTIFIER (notificador), AFFECTED (afectada) y IFMS	√	√	√	√	√	√										√		Estos datos son definidos por la BR
	-	NA	d_coord_st	fmtv_coord, lfmf_coord, fxm_coord	Fecha	Fecha en la que se produjo la situación de coordinación	√	√	√	√	√	√										√		Estos datos son definidos por la BR
	-	NA	decl_affct	fmtv_coord, lfmf_coord, fxm_coord	Declaración de afectada	Código que indica quién declaró que una administración resulta afectada. NOTIFIER, ITU, AFFECTED (afectada)	√	√	√	√	√	√										√		
12.1	12A	t_op_agcy	op_agcy	fmtv_terra, lfmf_terra, fxm_op_agcy	Organismo de explotación	Símbolo del organismo de explotación																√		Véase el Cuadro «Administraciones y organismos de explotación»
12.2	12B	t_addr_code	addr_code	fmtv_terra, lfmf_terra, fxm_terra	Código de dirección	Símbolo de la dirección de la administración responsable de la estación a la que deben dirigirse las comunicaciones sobre asuntos urgentes relativos a interferencias, calidad de las emisiones y cuestiones relacionadas con el funcionamiento del circuito (véase el Artículo 15 y también el Prefacio)																√		Véase el Cuadro «Administraciones y organismos de explotación»



Nº de la columna (AP4)	Punto Ref. (AP4)	Punto clave (para notificación)	Base de datos		Título	Descripción	Fragmentos de la BR IFIC														Observaciones		
			Nombre del campo	Cuadro			ST 61	GE 75	RJ 81	GE 84	GE 89	GE 85 - M	GE 85 - N	GE 06 - A	GE 06 - D	GE 06 - L	Art 9	AP 25	AP 26	AP 27		Com Freq	Art 11
13.1	13C	t_remarks	rmk_text	fmtv_rmks, lfmf_rmks, fxm_rmks	Texto de observaciones	Observaciones que asistan a la Oficina en la tramitación de la notificación	√	√	√	√	√	√	√	√	√	√	√	√			√	√	
	–	NA	assgn_id	fmtv_terra, lfmf_terra, fxm_terra	ID de asignación	Identificador de asignación que la Oficina otorga a cada una de ellas durante el procesamiento de una notificación. Este número se inscribe en el Registro Internacional de Frecuencias	√	√	√	√	√	√				√	√	√	√	√	√		
	–	NA	gw_sw	lfmf_ref	GW-SW	Contorno protegido nocturno de la onda de superficie o de la onda ionosférica. GW: onda de superficie, SW: onda ionosférica a distintos acimuts		√															
	–	NA	eu	lfmf_ref	Campo utilizable	Intensidad de campo utilizable, expresada en dB (mV/m) para distintos acimuts		√															
	–	NA	dist_u	lfmf_ref	Distancia utilizable	Distancia utilizable expresada en km. Utilizada para la situación de referencia		√															
	–	NA	qrm_contrib	lfmf_top_qrm	Contribución, ID de asignación	Intensidad de campo de la contribución de interferencia procedente de la asignación cuya identificación de asignación se especifica, en dB (mV/m) a distintos acimuts		√															
	–	t_notice_type	notice_typ	fmtv_terra, lfmf_terra, fxm_terra	Tipo de notificación	Tipos de notificación	√	√	√	√	√	√	√	√	√	√	√	√			√		Véase el Cuadro «Lista de formularios de notificación para los diferentes propósitos»
	–	t_d_adm_ntc	d_adm_ntc	fmtv_terra, lfmf_terra, fxm_terra	Fecha de notificación	Fecha de notificación que da la administración	√	√	√	√	√	√				√	√				√		
	–	NA	d_rcv	fmtv_terra, lfmf_terra, fxm_terra	Fecha de recepción de notificación	Fecha de recepción de notificación en la Oficina	√	√	√	√	√	√	√	√	√	√	√	√	√	√	√		

Nº de la columna (AP4)	Punto Ref. (AP4)	Punto clave (para notificación)	Base de datos		Título	Descripción	Fragmentos de la BR IFIC												Observaciones					
			Nombre del campo	Cuadro			ST 61	GE 75	RJ 81	GE 84	GE 89	GE 85 - M	GE 85 - N	GE 06 - A	GE 06 - D	GE 06 - L	Art 9	AP 25		AP 26	AP 27	Com Freq	Art 11	Art 12
	-	NA	region	fmtv_terra, lfmf_terra, fxm_region	Región de Radiocomunicaciones	Regiones del mundo: Región 1, tal como se define en el RR5.3, Región 2, tal como se define en el RR5.4, Región 3, tal como se define en el RR5.5, Y, Antártica	√	√	√	√	√	√	√	√	√	√	√	√	√	√	√	√	√	Determinado por la Oficina
	-	t_intent	intent	fmtv_terra, lfmf_terra, fxm_terra	Intención de la notificación	Bandera de acción: ADD – propuesta de adición de nueva asignación; MODIFY – propuesta de modificación; SUPPRESS – propuesta de supresión de una asignación existente; WITHDRAW – propuesta de retirada de una notificación en proceso de tratamiento. Se aplica a toda la asignación.	√	√	√	√	√	√	√	√	√	√	√	√	√	√	√	√	√	
	-	t_fragment	fragment	fmtv_terra, lfmf_terra, fxm_terra	Fragmento	Códigos utilizados para los Acuerdos Regionales, los Planes y los procedimientos de notificación. NTFD_RR para Art. 11, GE75, GE84, GE89, RJ81, ST61, AP25, AP26, AP27, Art 9, Com Freq, GE85M, GE85N	√	√	√	√	√	√	√	√	√	√	√	√	√	√	√	√	√	
	-	NA	pub_no	fmtv_pub_hist, lfmf_pub_hist, fxm_pub_hist	Número de publicación	Número de la Circular o Sección Especial en que se publica información de una notificación o asignación. (WIC o BR IFIC si el prefijo de la publicación es NTFD_RR; sino, un número de Sección Especial)	√	√	√	√	√	√	√	√	√	√	√	√	√	√	√	√	√	

Nº de la columna (AP4)	Punto Ref. (AP4)	Punto clave (para notificación)	Base de datos		Título	Descripción	Fragmentos de la BR IFIC												Observaciones						
			Nombre del campo	Cuadro			ST 61	GE 75	RJ 81	GE 84	GE 89	GE 85 - M	GE 85 - N	GE 06 - A	GE 06 - D	GE 06 - L	Art 9	AP 25		AP 26	AP 27	Com Freq	Art 11	Art 12	
	-	NA	pub_prefix	fmtv_pub_hist, lfmf_pub_hist, fxm_pub_hist	Prefijo de publicación	Número de la Circular o Sección Especial de un Plan Regional para el que se publica información de una notificación o asignación. NTFD_RR (Art. 11), Secciones Especiales para ST61, GE75, RJ81, GE84, GE89, AP25, RR9.21	√	√	√	√	√	√	√	√	√	√	√	√	√	√	√	√	√	√	
	-	NA	pub_part	fmtv_pub_hist, lfmf_pub_hist, fxm_pub_hist	Parte de publicación	Parte de la Circular o Sección Especial. Si el 'Prefijo de publicación' es 'NTFD_RR' (Art. 11), los posibles valores son: 1, 2 ó 3. Si el 'Prefijo de publicación' no es 'NTFD_RR' (es decir, un Plan) los posibles valores son: A, B, C o, para la Sección Especial RR9.21, D	√	√	√	√	√	√	√	√	√	√	√	√	√	√	√	√	√	√	
	-	NA	fdg_type	fmtv_fdg, lfmf_fdg, fxm_fdg	Tipo	Conclusiones para las notificaciones del Art. 11: REX, TEX, CONFORM PLAN, COORD en referencia a un examen reglamentario y técnico y a la conformidad con un Plan o procedimiento de coordinación, según el caso. Para las notificaciones de un Plan: COORD, PEX en referencia a los exámenes relativos a la coordinación y a un Plan																		√	

N° de la columna (AP4)	Punto Ref. (AP4)	Punto clave (para notificación)	Base de datos		Título	Descripción	Fragmentos de la BR IFIC														Observaciones													
			Nombre del campo	Cuadro			ST 61	GE 75	RJ 81	GE 84	GE 89	GE 85 - M	GE 85 - N	GE 06 - A	GE 06 - D	GE 06 - L	Art 9	AP 25	AP 26	AP 27		Com Freq	Art 11	Art 12										
	-	NA	fdg_status	fmtv_fdg, lfmf_fdg, fxm_fdg	Situación	Situación de las conclusiones, FINAL																								√				
	-	NA	is_favorbl	fmtv_fdg, lfmf_fdg, fxm_fdg	Conclusión	Conclusión resultante de los exámenes REX, TEX, CONFORM PLAN, COORD para el Artículo 11 y COORD, PEX para los Planes. Los posibles valores son FAVORABLE y UNFAVORABLE (desfavorable). Nota – En la base de datos, los valores son TRUE (favorable) y FALSE (desfavorable)																											√	
	-	NA	d_updated	fmtv_fdg, lfmf_fdg, fxm_fdg	Actualización	Fecha en que se actualizó la conclusión																										√		
	-	NA	fdg_observ	fmtv_terra, lfmf_terra, fxm_terra	Observación de conclusión	Comentarios relativos a la observación sobre las conclusiones																										√	Véase el Cuadro «Símbolos utilizados en la información sobre conclusiones»	
	-	NA	fdg_ref	fmtv_fdg_ref, lfmf_fdg_ref, fxm_fdg_ref	Referencia de conclusión	Referencia a una disposición del RR o a un apéndice del mismo o a una Resolución de una Conferencia Mundial de Radiocomunicaciones o de un Acuerdo Regional																										√		
	-	NA	fdg_act	fmtv_fdg_act, lfmf_fdg_act, fxm_fdg_act	Acción relativa a una conclusión	Fecha relativa al examen que debe realizarse																										√		
	-	NA	rmk_type	fmtv_rmks, lfmf_rmks, fxm_rmks	Tipo de comentario	Este campo contiene el tema del texto del comentario.	√	√	√	√	√	√	√	√	√	√	√	√	√	√	√	√	√	√	√	√	√	√	√	√	√			
	-	NA	rmk_code	fmtv_rmks, lfmf_rmks, fxm_rmks	Código de comentario	Comentarios codificados.	√	√	√	√	√	√	√																		√			

Nº de la columna (AP4)	Punto Ref. (AP4)	Punto clave (para notificación)	Base de datos		Título	Descripción	Fragmentos de la BR IFIC												Observaciones							
			Nombre del campo	Cuadro			ST 61	GE 75	RJ 81	GE 84	GE 89	GE 85 - M	GE 85 - N	GE 06 - A	GE 06 - D	GE 06 - L	Art 9	AP 25		AP 26	AP 27	Com Freq	Art 11	Art 12		
	-	NA	is_suspend	lfmf_oper_r2	Indicador de suspensión	Asignación suspendida de acuerdo con el punto 4.6 del artículo 4 del Acuerdo RJ81. Únicamente para el Plan RJ81				√																
	-	NA	d_recog	fmtv_terra, lfmf_terra, fxm_terra	Fecha de inscripción en el Registro o fecha de inscripción en un Plan	Fecha de inscripción de la asignación en el Registro o de actualización del Plan																			√	
	-	NA	src_fdg	fmtv_fdg, lfmf_fdg, fxm_fdg	Origen	Origen de la conclusión																			√	Para uso interno únicamente
	-	NA	status_typ	fmtv_status, lfmf_status, fxm_status	Tipo	Tipo de la situación del procesamiento. Únicamente para notificaciones pendientes	√	√	√	√	√	√	√	√	√	√	√	√	√	√	√	√	√	√	√	Para uso interno únicamente
	-	NA	status	fmtv_status, lfmf_status, fxm_status	Situación	Situación del procesamiento. Únicamente para notificaciones pendientes	√	√	√	√	√	√	√	√	√	√	√	√	√	√	√	√	√	√	√	Para uso interno únicamente
	-	NA	d_status_eff	fmtv_status, lfmf_status, fxm_status	Fecha	Fecha en que la situación del procesamiento pasa a ser efectiva. Únicamente para notificaciones pendientes	√	√	√	√	√	√	√	√	√	√	√	√	√	√	√	√	√	√	√	Para uso interno únicamente

## SECCIÓN 2

### 2. LISTA DE FORMULARIOS DE NOTIFICACIÓN

Tipo	<b>Modulación de Frecuencia/Televisión (Servicio de radiodifusión en ondas métricas/decimétricas)</b>
<b>T01</b>	Notificación de una estación de radiodifusión sonora en ondas métricas (distinta de la radiodifusión sonora digital en el contexto del Acuerdo GE06)
<b>T02</b>	Notificación de una estación de radiodifusión de televisión analógica en ondas métricas y decimétricas (fuera de la zona de planificación y de las bandas del GE06)
<b>TB1</b>	Notificación de una modificación del código de identificación único atribuido por una administración a la asignación
<b>TB2</b>	Notificación en virtud del Artículo 11 del Reglamento de Radiocomunicaciones de una asignación con todas las características técnicas del Plan
<b>TB3</b>	Solicitud de publicación de una modificación en la Parte B de la Sección Especial correspondiente
<b>TB4</b>	Actualización de la información sobre coordinación de una notificación sometida a tratamiento
<b>TB5</b>	Supresión de una asignación sometida a tratamiento
<b>G02</b>	Notificación de una asignación a la radiodifusión de televisión analógica en la zona de planificación y las bandas a las que se refiere el Acuerdo GE06
<b>GA1</b>	Notificación de una subzona de adjudicación para la radiodifusión digital (DVB-T o T-DAB) en la zona de planificación y las bandas a las que se refiere el Acuerdo GE06
<b>GB1</b>	Notificación de una asignación digital con características distintas de las que aparecen en el Plan GE06D para la transmisión del servicio de radiodifusión o en otros servicios terrenales primarios de conformidad con el RR
<b>GS1</b>	Notificación de una asignación a la radiodifusión sonora digital (T-DAB) en la zona de planificación y las bandas a las que se refiere el Acuerdo GE06
<b>GS2</b>	Notificación de una adjudicación a la radiodifusión sonora digital (T-DAB) en la zona de planificación y las bandas a las que se refiere el Acuerdo GE06
<b>GT1</b>	Notificación de una asignación a la radiodifusión de televisión digital (DVB-T) en la zona de planificación y las bandas a las que se refiere el Acuerdo GE06
<b>GT2</b>	Notificación de una adjudicación a la radiodifusión de televisión digital (DVB-T) en la zona de planificación y las bandas a las que se refiere el Acuerdo GE06

Tipo	<b>Servicio de radiodifusión en ondas kilométricas y hectométricas</b>
<b>T03</b>	Notificación de una estación de radiodifusión sonora en ondas kilométricas y hectométricas, Regiones 1 y 3
<b>T04</b>	Notificación de una estación de radiodifusión sonora en ondas hectométricas, Región 2
<b>TB6</b>	Notificación de una modificación del código de identificación único atribuido por una administración a la asignación
<b>TB7</b>	Notificación en virtud del Artículo 11 del Reglamento de Radiocomunicaciones de una asignación con todas las características técnicas del Plan
<b>TB8</b>	Solicitud de publicación de una modificación en la Parte B de la Sección Especial correspondiente
<b>TB9</b>	Supresión de una asignación o retiro de una notificación sometida a tratamiento

Tipo	FXM (fijo, móvil y otros servicios terrenales)
G11	Notificación de una asignación a una estación transmisora terrenal del servicio fijo en la zona de planificación y las bandas regidas por el Acuerdo GE06
G12	Notificación de una asignación a una estación transmisora terrenal en la zona de planificación y las bandas regidas por el Acuerdo GE06, excepto las estaciones del servicio fijo, las estaciones de radiodifusión y las estaciones típicas
G13	Notificación de una asignación a una estación receptora terrenal en tierra en la zona de planificación y las bandas regidas por el Acuerdo GE06
G14	Notificación de una asignación a una estación transmisora terrenal típica en la zona de planificación y las bandas regidas por el Acuerdo GE06
T11	Notificación de una asignación a una estación transmisora terrenal del servicio fijo situada fuera de la zona de planificación y las bandas regidas por el Acuerdo GE06
T12	Notificación de una asignación a una estación transmisora terrenal situada fuera de la zona de planificación regidas por el Acuerdo GE06 (Excepto estación en el servicio fijo o servicios de radiodifusión en ondas kilométricas/hectométricas/métricas/decimétricas, o estaciones típicas)
T13	Notificación de una asignación a una estación receptora terrenal en tierra situada fuera de la zona de planificación y las bandas regidas por el Acuerdo GE06
T14	Notificación de una asignación a una estación transmisora terrenal típica situada fuera de la zona de planificación y las bandas regidas por el Acuerdo GE06
T15	Notificación de una adjudicación de frecuencias en el servicio móvil marítimo (para la actualización del plan de adjudicación de frecuencias del Apéndice 25 del RR para estaciones costeras radiotelefónicas que funcionan en las bandas comprendidas en 4 000 kHz y 27 500 kHz)
T16	Notificación de una asignación a una estación transmisora terrenal (para la actualización del plan de asignación de frecuencias para estaciones del servicio móvil marítimo y el servicio de radionavegación aeronáutica en las bandas de ondas hectométricas en la Región 1)
T17	Notificación de una asignación a una estación transmisora terrenal que utiliza sistemas adaptativos

*Nota: Notificaciones de tipo T01, T02 y TB1 a TB5 se utilizan para los servicios de radiodifusión sonora con modulación de frecuencias y de televisión en las bandas de ondas métricas y decimétricas (T02, TB1 y TB4 sólo fuera de la zona de planificación y las bandas regidas por el Acuerdo GE06). T03, T04 y TB6 a TB9 se utilizan para los servicios de radiodifusión en las bandas de ondas kilométricas y hectométricas. GS1, GS2, GT1, GT2, G02 y GB1 se utilizan para los servicios de radiodifusión sonora y de televisión digital en la zona de planificación y las bandas regidas por el Acuerdo GE06. T11 a T17 se utilizan para servicios fijos, móviles y otros servicios terrenales, según corresponda, fuera de la zona de planificación y las bandas primarias regidas por el Acuerdo GE06. G11 a G14 se utilizan para los servicios fijos, móviles y otros servicios terrenales en la zona de planificación y las bandas regidas por el Acuerdo GE06. Las instrucciones de preparación de los tipos de notificaciones se pueden hallar en la siguiente dirección URL: <http://www.itu.int/ITU-R/go/terrestrial-notice-forms/es>*

# CAPÍTULO IV

## Cuadro de símbolos utilizados para los diversos datos y su descripción

### SECCIÓN 1

#### 1. CUADRO 'ADMINISTRACIONES'

##### SÍMBOLOS INDICATIVOS DE LAS ADMINISTRACIONES RESPONSABLES DE LA NOTIFICACIÓN

*(Símbolos que se usan en 'adm' o administración notificante)*

Símbolo	Nombre de la administración
AFG	Afganistán
AFS	Sudafricana (República)
AGL	Angola (República de)
ALB	Albania (República de)
ALG	Argelia (República Argelina Democrática y Popular)
AND	Andorra (Principado de)
ARG	Argentina (República)
ARM	Armenia (República de)
ARS	Arabia Saudita (Reino de)
ATG	Antigua y Barbuda
AUS	Australia
AUT	Austria
AZE	Azerbaiyán (República de)
B	Brasil (República Federativa del)
BAH	Bahamas (Commonwealth de las)
BDI	Burundi (República de)
BEL	Bélgica
BEN	Benin (República de)
BFA	Burkina Faso
BGD	Bangladesh (República Popular de)
BHR	Bahrein (Reino de)
BIH	Bosnia y Herzegovina
BLR	Belarús (República de)
BLZ	Belice
BOL	Bolivia (Estado Plurinacional de)
BOT	Botswana (República de)
BRB	Barbados
BRM	Myanmar (Unión de)
BRU	Brunei Darussalam
BTN	Bhután (Reino de)
BUL	Bulgaria (República de)
CAF	Centroafricana (República)
CAN	Canadá
CBG	Camboya (Reino de)
CHL	Chile
CHN	China (República Popular de)
CLM	Colombia (República de)
CLN	Sri Lanka (República Socialista Democrática de)
CME	Camerún (República de)
COD	República Democrática del Congo
COG	Congo (República del)
COM	Comoras (Unión de las)
CPV	Cabo Verde (República de)
CTI	Côte d'Ivoire (República de)
CTR	Costa Rica
CUB	Cuba
CVA	Ciudad del Vaticano (Estado de la)



Símbolo	Nombre de la administración
CYP	Chipre (República de)
CZE	República Checa
D	Alemania (República Federal de)
DJI	Djibouti (República de)
DMA	Dominica (Commonwealth de)
DNK	Dinamarca
DOM	Dominicana (República)
E	España
EGY	Egipto (República Árabe de)
EQA	Ecuador
ERI	Eritrea
EST	Estonia (República de)
ETH	Etiopía (República Democrática Federal de)
F	Francia
FIN	Finlandia
FJI	Fiji (República de)
FSM	Micronesia (Estados Federados de)
G	Reino Unido de Gran Bretaña e Irlanda del Norte
GAB	Gabonesa (República)
GEO	Georgia
GHA	Ghana
GMB	Gambia (República de)
GNB	Guinea-Bissau (República de)
GNE	Guinea Ecuatorial (República de)
GRC	Grecia
GRD	Granada
GTM	Guatemala (República de)
GUI	Guinea (República de)
GUY	Guyana
HND	Honduras (República de)
HNG	Hungría
HOL	Países Bajos (Reino de los)
HRV	Croacia (República de)
HTI	Haití (República de)
I	Italia
IND	India (República de la)
INS	Indonesia (República de)
IRL	Irlanda
IRN	Irán (República Islámica del)
IRQ	Iraq (República del)
ISL	Islandia
ISR	Israel (Estado de)
J	Japón
JMC	Jamaica
JOR	Jordania (Reino Hachemita de)
KAZ	Kazajstán (República de)
KEN	Kenya (República de)
KGZ	República Kirguisa
KIR	Kiribati (República de)
KNA	Saint Kitts y Nevis
KOR	Corea (República de)
KRE	República Popular Democrática de Corea
KWT	Kuwait (Estado de)
LAO	Lao (República Democrática Popular)
LBN	Líbano
LBR	Liberia (República de)
LBY	Libia (Estado de la)
LCA	Santa Lucía
LIE	Liechtenstein (Principado de)
LSO	Lesotho (Reino de)

<b>Símbolo</b>	<b>Nombre de la administración</b>
LTU	Lituania (República de)
LUX	Luxemburgo
LVA	Letonia (República de)
MAU	Mauricio (República de)
MCO	Mónaco (Principado de)
MDA	Moldova (República de)
MDG	Madagascar (República de)
MEX	México
MHL	Marshall (República de las Islas)
MKD	Macedonia del Norte (República de)
MLA	Malasia
MLD	Maldivas (República de)
MLI	Malí (República de)
MLT	Malta
MNE	Montenegro
MNG	Mongolia
MOZ	Mozambique (República de)
MRC	Marruecos (Reino de)
MTN	Mauritania (República Islámica de)
MWI	Malawi
NCG	Nicaragua
NGR	Níger (República del)
NIG	Nigeria (República Federal de)
NMB	Namibia (República de)
NOR	Noruega
NPL	Nepal (República Democrática Federal de).
NRU	Nauru (República de)
NZL	Nueva Zelandia
OMA	Omán (Sultanía de)
PAK	Pakistán (República Islámica del)
PHL	Filipinas (República de)
PLW	Palau (República de)
PNG	Papua Nueva Guinea
PNR	Panamá (República de)
POL	Polonia (República de)
POR	Portugal
PRG	Paraguay (República del)
PRU	Perú
PSE	Estado de Palestina
QAT	Qatar (Estado de)
ROU	Rumania
RRW	Rwandeses (República)
RUS	Federación de Rusia
S	Suecia
SDN	Sudán (República del)
SEN	Senegal (República del)
SEY	Seychelles (República de)
SLM	Salomón (Islas)
SLV	El Salvador (República de)
SMO	Samoa (Estado Independiente de)
SMR	San Marino (República de)
SNG	Singapur (República de)
SOM	Somalia (República Federal de)
SRB	Serbia (República de)
SRL	Sierra Leona
SSD	Sudán del Sur (República de)
STP	Santo Tomé y Príncipe (República Democrática de)
SUI	Suiza (Confederación)
SUR	Suriname (República de)
SVK	República Eslovaca

<b>Símbolo</b>	<b>Nombre de la administración</b>
SVN	Eslovenia (República de)
SWZ	Eswatini (Reino de)
SYR	República Árabe Siria
TCD	Chad (República del)
TGO	Togolesa (República)
THA	Tailandia
TJK	Tayikistán (República de)
TKM	Turkmenistán
TLS	República Democrática de Timor-Leste
TON	Tonga (Reino de)
TRD	Trinidad y Tabago
TUN	Túnez
TUR	República de Türkiye
TUV	Tuvalu
TZA	Tanzanía (República Unida de)
UAE	Emiratos Árabes Unidos
UGA	Uganda (República de)
UKR	Ucrania
URG	Uruguay (República Oriental del)
USA	Estados Unidos de América
UZB	Uzbekistán (República de)
VCT	San Vicente y las Granadinas
VEN	Venezuela (República Bolivariana de)
VTN	Viet Nam (República Socialista de)
VUT	Vanuatu (República de)
XBR	Designa inscripciones en el MIFR que no proceden de una notificación (por ejemplo frecuencias de uso común) que la BR inscribe de acuerdo con el RR. Se usa también en los Planes de adjudicación de frecuencias AP26 y AP27.
XOA	Organisation de l'aviation civile internationale
XUN	Organización de Aviación Civil Internacional
XWM	Naciones Unidas
XZZ	Organización Meteorológica Mundial
YEM	Situación administrativa de la zona geográfica está sujeta a un acuerdo especial
ZMB	Yemen (República del)
ZWE	Zambia (República de)

## SECCIÓN 2

### 2. CUADRO 'ZONAS'

#### SÍMBOLOS INDICATIVOS DE ZONAS GEOGRÁFICAS

(*Símbolos que se usan en «geo.area»*)

Símbolo	Zona geográfica
ABW	Aruba
AFG	Afganistán
AFS	Sudafricana (República)
AGL	Angola (República de)
AIA	Anguilla
ALB	Albania (República de)
ALG	Argelia (República Argelina Democrática y Popular)
ALS	Alaska (Estado de)
AMS	San Paul y Amsterdam (Islas)
AND	Andorra (Principado de)
AOE	Sáhara Occidental
ARG	Argentina (República)
ARM	Armenia (República de)
ARS	Arabia Saudita (Reino de)
ASC	Ascensión (Isla de la)
ATA	Antártida
ATG	Antigua y Barbuda
AUS	Australia
AUT	Austria
AZE	Azerbaiyán (República de)
AZR	Azores
B	Brasil (República Federativa del)
BAH	Bahamas (Commonwealth de las)
BDI	Burundi (República de)
BEL	Bélgica
BEN	Benin (República de)
BER	Bermudas
BES	Bonaire, San Eustatius y Saba
BFA	Burkina Faso
BGD	Bangladesh (República Popular de)
BHR	Bahrein (Reino de)
BIH	Bosnia y Herzegovina
BIO	Chagos (Islas) (Océano Indico)
BLM	San Bartolomé (Departamento francés de)
BLR	Belarús (República de)
BLZ	Belice
BOL	Bolivia (Estado Plurinacional de)
BOT	Botswana (República de)
BRB	Barbados
BRM	Myanmar (Unión de)
BRU	Brunei Darussalam
BTN	Bhután (Reino de)
BUL	Bulgaria (República de)
BVT	Bouvet Isla
CAF	Centroafricana (República)
CAN	Canadá
CBG	Camboya (Reino de)
CHL	Chile
CHN	China (República Popular de)
CHR	Christmas (Isla) (Océano Indico)
CKH	Cook (Islas)
CLM	Colombia (República de)

<b>Símbolo</b>	<b>Zona geográfica</b>
CLN	Sri Lanka (República Socialista Democrática de)
CME	Camerún (República de)
CNR	Canarias (Islas)
COD	República Democrática del Congo
COG	Congo (República del)
COM	Comoras (Unión de las)
CPT	Clipperton Isla
CPV	Cabo Verde (República de)
CRO	Crozet (Archipiélago)
CTI	Côte d'Ivoire (República de)
CTR	Costa Rica
CUB	Cuba
CUW	Curaçao
CVA	Ciudad del Vaticano (Estado de la)
CYM	Caimanes (Islas)
CYP	Chipre (República de)
CZE	República Checa
D	Alemania (República Federal de)
DGA	Diego García
DJI	Djibouti (República de)
DMA	Dominica (Commonwealth de)
DNK	Dinamarca
DOM	Dominicana (República)
E	España
EGY	Egipto (República Árabe de)
EQA	Ecuador
ERI	Eritrea
EST	Estonia (República de)
ETH	Etiopía (República Democrática Federal de)
F	Francia
FIN	Finlandia
FJI	Fiji (República de)
FLK	Malvinas (Islas) (Falkland)
FRO	Feroe (Islas)
FSM	Micronesia (Estados Federados de)
G	Reino Unido de Gran Bretaña e Irlanda del Norte
GAB	Gabonesa (República)
GCA	Reino Unido (Zonas no metropolitanas) – Región 1
GCC	Reino Unido – Región 3
GEO	Georgia
GHA	Ghana
GIB	Gibraltar
GLP	Guadalupe (Departamento francés de)
GMB	Gambia (República de)
GNB	Guinea-Bissau (República de)
GNE	Guinea Ecuatorial (República de)
GRC	Grecia
GRD	Granada
GRL	Groenlandia
GTM	Guatemala (República de)
GUF	Guayana (Departamento francés de la)
GUI	Guinea (República de)
GUM	Guam
GUY	Guyana
HKG	Hongkong (Región administrativa especial de China)
HMD	Heard y McDonald Islas
HND	Honduras (República de)
HNG	Hungría
HOL	Países Bajos (Reino de los)
HRV	Croacia (República de)

Símbolo	Zona geográfica
HTI	Haití (República de)
HWA	Hawai (Estado de)
HWL	Howland (Isla)
I	Italia
ICO	Cocos (Keeling) (Islas)
IND	India (República de la)
INS	Indonesia (República de)
IRL	Irlanda
IRN	Irán (República Islámica del)
IRQ	Iraq (República del)
ISL	Islandia
ISR	Israel (Estado de)
J	Japón
JAR	Jarvis (Isla)
JMC	Jamaica
JON	Johnston (Isla)
JOR	Jordania (Reino Hachemita de)
KAZ	Kazajstán (República de)
KEN	Kenya (República de)
KER	Kerguelén (Islas)
KGZ	República Kirguisa
KIR	Kiribati (República de)
KNA	Saint Kitts y Nevis
KOR	Corea (República de)
KRE	República Popular Democrática de Corea
KWT	Kuwait (Estado de)
LAO	Lao (República Democrática Popular)
LBN	Líbano
LBR	Liberia (República de)
LBY	Libia (Estado de la)
LCA	Santa Lucía
LIE	Liechtenstein (Principado de)
LSO	Lesotho (Reino de)
LTU	Lituania (República de)
LUX	Luxemburgo
LVA	Letonia (República de)
MAC	Macao (Región administrativa especial de China)
MAF	San Martín (Departamento francés de)
MAU	Mauricio (República de)
MCO	Mónaco (Principado de)
MDA	Moldova (República de)
MDG	Madagascar (República de)
MDR	Madera
MDW	Midway (Islas)
MEX	México
MHL	Marshall (República de las Islas)
MKD	Macedonia del Norte (República de)
MLA	Malasia
MLD	Maldivas (República de)
MLI	Malí (República de)
MLT	Malta
MNE	Montenegro
MNG	Mongolia
MOZ	Mozambique (República de)
MRA	Marianas del Norte (Islas) (Commonwealth de las)
MRC	Marruecos (Reino de)
MRN	Marión (Isla)
MRT	Martinica (Departamento francés de la)
MSR	Montserrat
MTN	Mauritania (República Islámica de)

Símbolo	Zona geográfica
MWI	Malawi
MYT	Mayotte (Colectividad territorial de)
NCG	Nicaragua
NCL	Nueva Caledonia
NFK	Norfolk (Isla)
NGR	Níger (República del)
NIG	Nigeria (República Federal de)
NIU	Niue
NMB	Namibia (República de)
NOR	Noruega
NPL	Nepal (República Democrática Federal de)
NRU	Nauru (República de)
NZL	Nueva Zelanda
OCE	Polinesia francesa
OMA	Omán (Sultanía de)
PAK	Pakistán (República Islámica del)
PAQ	Pascua (Isla de)
PHL	Filipinas (República de)
PHX	Phoenix (Islas)
PLM	Palmira (Isla)
PLW	Palau (República de)
PNG	Papua Nueva Guinea
PNR	Panamá (República de)
POL	Polonia (República de)
POR	Portugal
PRG	Paraguay (República del)
PRU	Perú
PTC	Pitcairn (Isla)
PTR	Puerto Rico
QAT	Qatar (Estado de)
REU	Reunión (Departamento francés de la)
ROD	Rodríguez
ROU	Rumania
RRW	Rwandesa (República)
RUS	Federación de Rusia
S	Suecia
SDN	Sudán (República del)
SEN	Senegal (República del)
SEY	Seychelles (República de)
SHN	Santa Elena
SLM	Salomón (Islas)
SLV	El Salvador (República de)
SMA	Samoa Norteamericanas
SMO	Samoa (Estado Independiente de)
SMR	San Marino (República de)
SNG	Singapur (República de)
SOM	Somalia (República Federal de)
SPM	San Pedro y Miquelón (Colectividad territorial de)
SRB	Serbia (República de)
SRL	Sierra Leona
SSD	Sudán del Sur (República de)
STP	Santo Tomé y Príncipe (República Democrática de)
SUI	Suiza (Confederación)
SUR	Suriname (República de)
SVK	República Eslovaca
SVN	Eslovenia (República de)
SWN	Swan (Islas)
SWZ	Eswatini (Reino de)
SXM	San Maarten (parte neerlandesa)
SYR	República Árabe Siria

<b>Símbolo</b>	<b>Zona geográfica</b>
TCA	Turquesas y Caicos (Islas)
TCD	Chad (República del)
TGO	Togolesa (República)
THA	Tailandia
TJK	Tayikistán (República de)
TKL	Tokelau
TKM	Turkmenistán
TLS	República Democrática de Timor-Leste
TON	Tonga (Reino de)
TRC	Tristán da Cunha
TRD	Trinidad y Tabago
TUN	Túnez
TUR	República de Türkiye
TUV	Tuvalu
TZA	Tanzanía (República Unida de)
UAE	Emiratos Árabes Unidos
UGA	Uganda (República de)
UKR	Ucrania
URG	Uruguay (República Oriental del)
USA	Estados Unidos de América
UZB	Uzbekistán (República de)
VCT	San Vicente y las Granadinas
VEN	Venezuela (República Bolivariana de)
VIR	Vírgenes americanas (Islas)
VRG	Vírgenes británicas (Islas)
VTN	Viet Nam (República Socialista de)
VUT	Vanuatu (República de)
WAK	Wake (Isla)
WAL	Wallis y Futuna (Islas)
XBY	Abyei
XGZ	La Saja de Gaza
XSD	Territorio de la antigua República del Sudán
XSP	Spratly Islas
XWB	La Ribera Occidental
YEM	Yemen (República del)
ZMB	Zambia (República de)
ZWE	Zimbabwe (República de)



*Address Codes and Operating Agencies*  
*Codes Adresse et Compagnies Exploitantas*  
*Codigos de Dirección y Compañías Explotadoras*

<i>Symbol</i>	<i>Geographical Area</i>	<i>I2B Code</i>	<i>Address of the Administration(s)</i>
<b>ABW</b>	Aruba	<b>A</b>	MINISTRY OF ECONOMIC AFFAIRS, AGRICULTURE AND INNOVATION, RADIO COMMUNICATIONS AGENCY P.O. BOX 450, 9700 AL GRONINGEN EMAIL info@agentschaptelcom.nl PHONE +31 50 58 77 555 TELEFAX +31 50 58 77 400
	Aruba		
	Aruba	<b>B</b>	DIRECTIE TELECOMMUNICATIE ZAKEN RUMBA STRAAT 19 ORANJESTAD EMAIL dirtelza@setarnet.aw PHONE +297 582 6069 TELEFAX +297 582 5307

<i>Symbol</i>	<i>Geographical Area</i>	<i>I2B Code</i>	<i>Address of the Administration(s)</i>
<b>AFG</b>	Afghanistan	<b>A</b>	MINISTRY OF COMMUNICATIONS LIAISON AND DOCUMENTS DEPARTMENT INTERNATIONAL ORGANIZATIONS LIAISON SECTION KABUL ISLAMIC STATE OF AFGHANISTAN TELEFAX +4940 2295 347
	Afghanistan		
	Afganistán		

<i>I2A Code</i>	<i>Operating Agencies</i>
<b>001</b>	MINISTRY OF COMMUNICATIONS
<b>002</b>	MINISTRY OF CIVIL AVIATION
<b>003</b>	AFGHAN AIR AUTHORITY
<b>004</b>	EMBASSY OF THE REPUBLIC OF TURKEY
<b>005</b>	AFGHAN MINISTRY OF AGRICULTURE
<b>006</b>	AFGHAN CIVIL AVIATION
<b>007</b>	MINISTRY OF INTERIOR POLICE
<b>008</b>	EMBASSY OF SAUDI ARABIA
<b>009</b>	RED CROSS ORGANIZATION

<i>Symbol</i>	<i>Geographical Area</i>	<i>12B Code</i>	<i>Address of the Administration(s)</i>
<b>AFS</b>	South Africa (Republic of) Sudafricaine (République) Sudafricana (República)	<b>A</b>	INDEPENDENT COMMUNICATIONS AUTHORITY OF SOUTH AFRICA (ICASA) PIN MILL FARM, BLOCKS A, B, C & D PRIVATE BAG X10002 SANDTON 2146 SOUTH AFRICA EMAIL info@icasa.org.za PHONE +27 11 566 3000 TELEFAX +27 11 444 1919 TELEX 095 357793 = RADIO
		<b>B</b>	DEPARTMENT OF TRANSPORT, DIVISION OF CIVIL AVIATION, PRETORIA
		<b>C</b>	DEPARTMENT OF DEFENCE, GENERAL HEADQUARTERS, PRETORIA
		<b>D</b>	GENERAL MANAGER, SOUTH AFRICAN RAILWAYS AND HARBOURS, JOHANNESBURG
		<b>E</b>	DIRECTOR GENERAL, SOUTH AFRICAN BROADCASTING CORPORATION, JOHANNESBURG
		<b>F</b>	INTERNATIONAL FREQUENCY COORDINATION SPACE SERVICES UNIT OFCOM 2A SOUTHWARK BRIDGE ROAD LONDON SE1 9HA EMAIL ifc.enquiries@ofcom.org.uk PHONE +44 20 7981 3100 TELEFAX +44 20 7981 3208 TELEX 051261969dti wbh g
		<b>G</b>	FEDERAL MINISTRY OF PUBLIC ECONOMY AND TRAFFIC FREQUENCY OFFICE ARSENAL, OBJEKT 22, POB 79 A-1103 WIEN / AUSTRIA TELEX 131 800 MONI A

<i>12A Code</i>	<i>Operating Agencies</i>
<b>001</b>	DEPARTMENT OF POSTS AND TELEGRAPHS
<b>002</b>	DEPARTMENT OF TRANSPORT, DIVISION OF CIVIL AVIATION
<b>003</b>	DEPARTMENT OF DEFENCE
<b>004</b>	SOUTH AFRICAN BROADCASTING CORPORATION
<b>005</b>	SOUTH AFRICAN RAILWAYS AND HARBOURS
<b>006</b>	PRIVATE
<b>007</b>	GEOLOGICAL SURVEY DEPARTMENT
<b>008</b>	GEOPHYSICAL RESEARCH
<b>009</b>	SOUTH AFRICAN POLICE
<b>010</b>	NAMIBIAN ADMINISTRATION
<b>011</b>	EMBASSY OF SWITZERLAND IN PRETORIA
<b>012</b>	FIRE FIGHTING
<b>013</b>	BOPHUTHATSWANA
<b>014</b>	RED CROSS ORGANIZATION
<b>015</b>	S.A.N.F.
<b>016</b>	BOTSWANA POLICE
<b>017</b>	DEPARTMENT OF NATIVE AFFAIRS
<b>019</b>	BOTSWANA ADMINISTRATION
<b>021</b>	SWAZILAND ADMINISTRATION

- 022 UNITED KINGDOM GOVERNMENT  
 023 ADMIRALTY, LONDON  
 024 OSTERREICHISCHE BOTSCHAFT  
 025 EMBASSY OF HUNGARY IN PRETORIA  
 026 DEPARTMENT OF SCIENCE AND TECHNOLOGY OF THE  
 REPUBLIC OF SOUTH AFRICA  
 027 DRAGONFLY AEROSPACE

<i>Symbol</i>	<i>Geographical Area</i>	<i>12B Code</i>	<i>Address of the Administration(s)</i>
<b>AGL</b>	Angola (Republic of) Angola (République d') Angola (República de)	<b>A</b>	INSTITUTE OF COMMUNICATIONS (INACOM) MINISTERIO DOS CORREIOS E TELECOMUNICACOES AV. 4 DE FEVEREIRO, 42/9 ANDAR CAIXA POSTAL 1459 LUANDA REPUBLIQUE POPULAIRE D'ANGOLA PHONE +244 222 338 352 TELEFAX +244 222 339 356 TELEX 0991 2134 COMANG AN
		<b>B</b>	UNITED NATIONS FOR THE ATTENTION OF THE CHIEF OF TELECOMMUNICATIONS OPERATIONS SECTION ROOM S2035 NEW YORK NY10017 UNITED STATES TELEFAX +1 212 9631939 TELEX 023 289696

---

*12A Code* *Operating Agencies*

---

- 001** UNITED NATIONS

<i>Symbol</i>	<i>Geographical Area</i>	<i>12B Code</i>	<i>Address of the Administration(s)</i>
<b>AIA</b>	Anguilla Anguilla Anguilla	<b>A</b>	INTERNATIONAL FREQUENCY COORDINATION SPACE SERVICES UNIT OFCOM 2A SOUTHWARK BRIDGE ROAD LONDON SE1 9HA EMAIL ifc.enquiries@ofcom.org.uk PHONE +44 20 7981 3100 TELEFAX + 44 20 7981 3208 TELEX 051261969dti wbh g

---

*12A Code* *Operating Agencies*

---

- 001** CABLE AND WIRELESS (W.I.) LTD., LONDON

<i>Symbol</i>	<i>Geographical Area</i>	<i>12B Code</i>	<i>Address of the Administration(s)</i>
<b>ALB</b>	Albania (Republic of)	<b>A</b>	MINISTRY OF TRANSPORTS AND TELECOMMUNICATIONS GENERAL DIRECTORATE OF PT A. TOPTANI STREET TIRANA ALBANIA EMAIL      apostaln@atnet.com.al PHONE      +355 4 227 204 TELEFAX    +355 4 233 772
	Albanie (République d')		<b>B</b>
	Albania (República de)		

<i>12A Code</i>	<i>Operating Agencies</i>
<b>001</b>	MINISTERE DES COMMUNICATIONS, DIRECTION GENERALES DES P.T.T., SECTION DES TELECOMMUNICATIONS, TIRANE
<b>002</b>	AVIATION NATIONALE
<b>003</b>	AGENCE PRESSE
<b>004</b>	EMBASSY OF THE REPUBLIC OF TURKEY
<b>005</b>	DIRECTION GENERALE DE RADIOTELEVISION, TIRANE

<i>Symbol</i>	<i>Geographical Area</i>	<i>12B Code</i>	<i>Address of the Administration(s)</i>
<b>ALG</b>	Algeria (People's Democratic Republic of)	<b>A</b>	MINISTERE DE LA POSTE ET DES TECHNOLOGIES DE L'INFORMATION ET DE LA COMMUNICATION 04 - BOULEVARD KRIM BELKACEM - 16000 ALGER ALGERIE PHONE      +213 21 71 92 06 TELEFAX    +213 21 71 86 93
	Algérie (République algérienne démocratique et populaire)		<b>B</b>
	Argelia (República Argelina Democrática y Popular)		

<i>12A Code</i>	<i>Operating Agencies</i>
<b>003</b>	SERVICES GOUVERNEMENTAUX
<b>004</b>	AVIATION CIVILE
<b>005</b>	METEOROLOGIE NATIONALE
<b>006</b>	DIRECTION DES TRANSMISSIONS NATIONALES
<b>008</b>	ADMINISTRATION DE LA RADIODIFFUSION TELEVISION ALGERIENNE
<b>010</b>	ADMINISTRATION DES POSTES ET TELECOMMUNICATIONS
<b>016</b>	SERVICE DES PHARES ET BALISES
<b>024</b>	PORT DE BEJAIA
<b>025</b>	PORT DE MOSTAGANEM
<b>027</b>	PORT DE SKIKDA
<b>028</b>	PORT D'ORAN
<b>029</b>	PORT D'ALGERIE
<b>036</b>	DIRECTION DES TRANSMISSIONS NATIONALES - S.T.I.
<b>037</b>	RESEAUX SOUS CONTROLE P.T.T.
<b>044</b>	AGENCE SPATIALE ALGERIENNE

<i>Symbol</i>	<i>Geographical Area</i>	<i>12B Code</i>	<i>Address of the Administration(s)</i>
<b>ALS</b>	Alaska (State of) Alaska (Etat de l') Alaska (Estado de)	<b>A</b>	FEDERAL COMMUNICATIONS COMMISSION INTERNATIONAL BUREAU ATTENTION: MR. RICHARD B. ENGELMAN 2000 M STREET ROOM 868, STOP CODE #0800C WASHINGTON DC 20554 / UNITED STATES OF AMERICA TELEFAX +1 202 418 1208 / 418 0398 TELEX 025 VIA TWX 7108220160
		<b>B</b>	DEPARTMENT OF STATE, WASHINGTON D.C. 20520
		<i>12A Code</i>	<i>Operating Agencies</i>
		<b>001</b>	COMMUNICATIONS SATELLITE CORPORATION
		<b>002</b>	U.S. GOVERNMENT
		<b>003</b>	DEPARTMENT OF COMMERCE
		<b>004</b>	RCA ALASKA COMMUNICATIONS INC.
		<b>005</b>	HUGHES COMMUNICATIONS GALAXY, INC.
		<b>006</b>	AMERICAN TELEPHONE AND TELEGRAPH CO.
		<b>051</b>	US GOVERNMENT COAST GUARD
		<b>068</b>	U.S. GOVERNMENT (DEMANDER CONFIRMATION AUX USA)
		<b>120</b>	FEDERAL COMMUNICATIONS COMMISSION - SD
		<b>230</b>	FEDERAL COMMUNICATIONS COMMISSION, BC
		<b>300</b>	FEDERAL COMMUNICATIONS COMMISSION, PLM
		<b>350</b>	FEDERAL COMMUNICATIONS COMMISSION, PAV

<i>Symbol</i>	<i>Geographical Area</i>	<i>12B Code</i>	<i>Address of the Administration(s)</i>
<b>AMS</b>	Saint Paul and Amsterdam Islands Saint-Paul-et-Amsterdam (Iles) San Paul y Amsterdam (Islas)	<b>A</b>	MONSIEUR LE DIRECTEUR GÉNÉRAL AGENCE NATIONALE DES FRÉQUENCES 78, AVENUE DU GENERAL DE GAULLE - BP400 94704 MAISONS ALFORT CEDEX FRANCE EMAIL tercoord@anfr.fr (Services de Terre) satcoord@anfr.fr (Services spatiaux excepté les stations terriennes) earthcoord@anfr.fr (Stations terriennes) TELEFAX +33 1 84 23 19 93 (Stations terriennes) +33 1 72 17 00 07 (Services spatiaux excepté les stations terriennes) +33 1 84 23 19 93 (Services de Terre)
		<b>B</b>	M. L'ADMINISTRATEUR SUPERIEUR DES TERRES AUSTRALES ET ANTARCTIQUES FRANCAISES 34 RUE DES RENAUTES F - 75017 PARIS TELEX TAAF 640980 F
		<i>12A Code</i>	<i>Operating Agencies</i>
		<b>001</b>	ETABLISSEMENTS DES ILES SAINT PAUL-ET-AMSTERDAM
		<b>002</b>	METEOROLOGIE
		<b>003</b>	DEFENSE NATIONALE

<i>Symbol</i>	<i>Geographical Area</i>	<i>12B Code</i>	<i>Address of the Administration(s)</i>
<b>AND</b>	Andorra (Principality of)	<b>A</b>	DIRECCION GENERAL DE TELECOMUNICACIONES PALACIO DE COMUNICACIONES PLAZA DE CIBELES 28070 MADRID ESPAGNE TELEFAX +34 91 5322972 TELEX 052 44100 GENTL E
	Andorre (Principauté d')		<b>B</b>
	Andorra (Principado de)		
		<i>12A Code</i>	<i>Operating Agencies</i>
		<b>001</b>	MINISTERE DE LA CULTURE ET DE LA COMMUNICATION (SOFIRAD) PARIS
		<b>002</b>	EIRASA, MADRID

<i>Symbol</i>	<i>Geographical Area</i>	<i>12B Code</i>	<i>Address of the Administration(s)</i>	
<b>AOE</b>	Western Sahara	<b>A</b>	AGENCE NATIONALE DE REGLEMENTATION DES TELECOMMUNICATIONS CENTRE D'AFFAIRES, BD. AR-RIAD, HAY RLAD. BR 2939 RABAT 10100 MAROC TELEFAX +34 91 5322972 TELEX 05244100 GENTL E	
	Sahara occidental			
	Sáhara Occidental			
		<i>12A Code</i>	<i>Operating Agencies</i>	
		<b>019</b>	KRUPP GMBH	

<i>Symbol</i>	<i>Geographical Area</i>	<i>12B Code</i>	<i>Address of the Administration(s)</i>	
<b>ARG</b>	Argentine Republic	<b>A</b>	SECRETARIA DE GOBIERNO DE MODERNIZACION SECREARIA DE TECNOLOGIA DE LA INFORMACION Y LAS COMUNICACIONES (SETIC) SUBSECRETARIA DE PLANEMIENTO PERU 103, PISO 13 BUENOS AIRES (C1067AAC) ARGENTINA EMAIL brnotificaciones@modernizacion.gov.ar TELEFAX +5411 4347 9576	
	Argentine (République)			
	Argentina (República)			
		<i>12A Code</i>	<i>Operating Agencies</i>	
		<b>001</b>	SECRETARIA TIC	
		<b>002</b>	PRIVADO	
		<b>004</b>	COMISION NACIONAL DE ACTIVIDADES ESPACIALES (CONAE)	
		<b>005</b>	FUERZA AEREA ARGENTINA (FAA)	
		<b>007</b>	ARSAT S.A.	
		<b>008</b>	INSTITUTO ARGENTINO DE RADIOASTRONOMIA	
		<b>009</b>	INVAP S.E.	
		<b>010</b>	SATELLOGIC S.A	
		<b>011</b>	CONSEJO NACIONAL DE INVESTIGACIONES CIENTIFICAS Y TECNICAS (CONICET)	
		<b>012</b>	MIOTA AEROSPACE S.A.S.	
		<b>013</b>	INSTITUTO DE INVESTIGACIONES CIENTÍFICAS Y TÉCNICAS PARA LA DEFENSE (CITEDEF)	
		<b>014</b>	EJÉRCITO ARGENTINO (ÁREA DE COMUNICACIONES)	

<i>Symbol</i>	<i>Geographical Area</i>	<i>12B Code</i>	<i>Address of the Administration(s)</i>
<b>ARM</b>	Armenia (Republic of) Arménie (République d') Armenia (República de)	<b>A</b>	MINISTRY OF TRANSPORT AND COMMUNICATIONS OF THE REPUBLIC OF ARMENIA REPUBLIC CENTRE OF TELECOMMUNICATIONS STATE NON-COMMERCIAL ORGANIZATION 29, TBILISYAN HIGHWAY 375091 YEREVAN REPUBLIC OF ARMENIA EMAIL rct@web.am PHONE +37410 28 87 17 TELEFAX +37410 28 86 83 TELEX 064243311 OPSU

<i>12A Code</i>	<i>Operating Agencies</i>
<b>001</b>	GC JSC REPUBLICAN TELECOMMUNICATIONS CENTRE
<b>002</b>	GC JSC ARMENIA TELEVISION NETWORKS
<b>003</b>	GC JSC RADIO
<b>004</b>	JSC ARMENTEL
<b>005</b>	PUBLIC TELERADIOCOMPANY OF ARMENIA
<b>006</b>	JSC ARMKOSMOS

<i>Symbol</i>	<i>Geographical Area</i>	<i>12B Code</i>	<i>Address of the Administration(s)</i>
<b>ARS</b>	Saudi Arabia (Kingdom of) Arabie saoudite (Royaume d') Arabia Saudita (Reino de)	<b>A</b>	COMMUNICATIONS AND INFORMATION TECHNOLOGY COMMISSION (CITC) P.O. BOX 75606 RIYAD 11588 EMAIL smalik@citc.gov.sa PHONE +966 1 461 8003 TELEFAX +966 1 461 8002 TELEX 0495 401220 PTT SJ
		<b>B</b>	FIELD SERVICE, UNITED NATIONS HEADQUARTERS, NEW YORK N.Y.
		<b>C</b>	DEPARTMENT OF STATE, WASHINGTON D.C. 20520
		<b>D</b>	NATIONAL POST AND TELECOM AGENCY P.O. BOX 5398 S-102 49 STOCKHOLM TELEX 054 40777 RADCON S
		<b>E</b>	GENERAL DIRECTORATE OF BROADCASTING, PRESS AND PUBLICATIONS, JEDDA
		<b>F</b>	THE UNDER SECRETARY MINISTRY OF COMMUNICATIONS KUWAIT TELEX 0496 US PTT 22197 KT
		<b>G</b>	NATIONAL TELECOM AGENCY INTERNATIONAL RELATIONS SECRETARIAT HOLSTEINGADE 63 DK - 2100 KOBENHAVN O TELEFAX +45 35431434
		<b>H</b>	DIRECTOR GENERAL INTERNATIONAL RELATIONS MINISTRY OF PTTL, RIYADH RIYADH 11112 TELEX 0495401020 PTT SJ

<i>12A Code</i>	<i>Operating Agencies</i>
<b>001</b>	ARAMCO
<b>002</b>	TAPLINE
<b>003</b>	SAUDI-ARABIAN AIR LINES (S.A.A.)
<b>004</b>	P.T.T.
<b>005</b>	UNITED NATIONS
<b>006</b>	GETTY OIL CO.
<b>007</b>	MET. DEPT.
<b>008</b>	GOVERNMENT
<b>009</b>	ARABIAN OIL CO. (JAPAN)
<b>010</b>	SWEDISH GOVERNMENT
<b>011</b>	SAUDI ROAD-CONSULTING ENGINEERS,RIYADH
<b>012</b>	CIVIL AVIATION DEPT.
<b>013</b>	EMBASSY OF THE STATE OF KUWAIT
<b>014</b>	DANISH GOVERNMENT
<b>015</b>	MINISTRY OF INFORMATION, RIYADH
<b>016</b>	ARAB SATELLITE COMMUNICATIONS ORGANIZATION
<b>017</b>	PRIVATE SECTOR
<b>018</b>	KING ABDULAZIZ CITY FOR SCIENCE AND TECHNOLOGY (KACST)
<b>019</b>	KING SAUD UNIVERSITY (KSU)
<b>020</b>	OQ TECHNOLOGY



<i>Symbol</i>	<i>Geographical Area</i>	<i>12B Code</i>	<i>Address of the Administration(s)</i>
<b>ASC</b>	Ascension Island	<b>A</b>	THE POSTMASTER GENERAL POST OFFICE ST. HELENA TELEX 202 GOVT HL
	Ascension (Ile de l')	<b>B</b>	DEPARTMENT OF STATE, WASHINGTON D.C. 20520
	Ascensión (Isla de la)	<b>C</b>	INTERNATIONAL FREQUENCY COORDINATION SPACE SERVICES UNIT OFCOM 2A SOUTHWARK BRIDGE ROAD LONDON SE1 9HA EMAIL ifc.enquiries@ofcom.org.uk PHONE +44 20 7981 3100 TELEFAX +44 20 7981 3208 TELEX 051261969 DTI WBH G

<i>12A Code</i>	<i>Operating Agencies</i>
<b>001</b>	CABLE AND WIRELESS PLC, LONDON
<b>002</b>	BBC
<b>003</b>	VOLCANO RADIO
<b>004</b>	UNITED KINGDOM GOVERNMENT
<b>005</b>	UNITED STATES GOVERNMENT
<b>006</b>	DEUTSCHES GEODATISCHES FORSCHUNGSINSTITUT

<i>Symbol</i>	<i>Geographical Area</i>	<i>12B Code</i>	<i>Address of the Administration(s)</i>
<b>ATA</b>	Antarctic Antarctique Antártida	<b>A</b>	THE POSTMASTER GENERAL DEPARTMENT OF POSTS AND TELECOMMUNICATIONS PRIVATE BAG X860 PRETORIA 0001 TELEX 095 357793 = RADIO
		<b>B</b>	COMISION NACIONAL DE COMUNICACIONES GERENCIA DE RELACIONES INTERNACIONALES E INSTITUCIONALES 1067 BUENOS AIRES TELEFAX +54 11 43479546
		<b>C</b>	ASSISTANT SECRETARY TRANSMISSION POLICY AND SPECTRUM PLANNING BRANCH DEPARTMENT OF TRANSPORT AND COMMUNICATIONS GPO BOX 594 CANBERRA A.C.T. 2601 TELEX SECCOM AA62025A
		<b>D</b>	MINISTERE DES COMMUNICATIONS ET DE L'INFRASTRUCTURE SERVICE REGLEMENTATION RADIO GESTION DE FREQUENCES, BUREAU TR5/GF RUE DES PALAIS, 42 B-1210 BRUXELLES TELEX 046 29154 GENTL B
		<b>E</b>	SUBSECRETARIA DE TELECOMUNICACIONES MINISTERIO DE TRANSPORTES Y TELECOMUNICACIONES AMUNATEGUI 139 SANTIAGO DE CHILE TELEX 034341156 SUBTEL CK
		<b>F</b>	MONSIEUR LE DIRECTEUR GENERAL AGENCE NATIONALE DES FREQUENCES 78, AVENUE DU GENERAL DE GAULLE - BP400 94704 MAISONS ALFORT CEDEX FRANCE EMAIL tercoord@anfr.fr (Services de Terre) satcoord@anfr.fr (Services spatiaux excepté les stations terriennes) earthcoord@anfr.fr (Stations terriennes)
			TELEFAX +33 1 84 23 19 93 (Stations terriennes) +33 1 72 17 00 07 (Services spatiaux excepté les stations terriennes) +33 1 84 23 19 93 (Services de Terre)
		<b>G</b>	INTERNATIONAL FREQUENCY COORDINATION SPACE SERVICES UNIT OFCOM 2A SOUTHWARK BRIDGE ROAD LONDON SE1 9HA EMAIL ifc.enquiries@ofcom.org.uk PHONE +44 20 7981 3100 TELEFAX +44 20 7981 3208 TELEX 051261969 DTI WBH G
		<b>H</b>	THE DIRECTOR GENERAL OF TELECOMMUNICATIONS BUREAU MINISTRY OF POSTS AND TELECOMMUNICATIONS 3-2, KASUMIGASEKI 1-CHOME CHIYODA-KU TOKYO 100-90 TELEX 072 J29100

- I** THE DIRECTOR-GENERAL  
RADIO AND BROADCASTING BUREAU  
MINISTRY OF INFORMATION & COMMUNICATIONS  
100, SEJONG-RO, CHONGRO-GU  
SEOUL 110-777 / REPUBLIC OF KOREA  
TELEX 0801 OFIRAD K24972
- J** RADIO FREQUENCY SERVICE  
MINISTRY OF COMMERCE  
33 BOWEN STREET  
P.O. BOX 1473  
WELLINGTON / NOUVELLE ZELANDE  
TELEFAX +64 4 499 0797  
TELEX 007431530 tradint nz
- K** MINISTRY OF POSTS AND TELECOMMUNICATIONS OF  
THE RUSSIAN FEDERATION  
DEPARTMENT FOR INTERNATIONAL RELATIONS  
7, TVERSKAYA STREET  
103375 MOSKVA, K-375  
TELEFAX +7 095 2003230
- L** DEPARTMENT OF STATE,  
WASHINGTON D.C. 20520
- M** MINISTRY OF POSTS AND TELECOMMUNICATIONS  
22, KRECHTCHATIK  
252001 KIEV  
UKRAINE  
TELEFAX +380 44 228 6141  
TELEX 0680 13 1112 UKTEL

<i>12A Code</i>	<i>Operating Agencies</i>
<b>001</b>	DEPARTMENT OF TRANSPORT, DIVISION OF CIVIL AVIATION (AFS)
<b>002</b>	SECRETARIA DE COMUNICACIONES (ARG)
<b>003</b>	PRIVADO (ARG)
<b>004</b>	GOVERNMENT (AUS)
<b>005</b>	REGIE DES TELEGRAPHES ET DES TELEPHONES (BEL)
<b>006</b>	EXPEDITION BELGE DANS L'ANTARCTIQUE
<b>007</b>	SERVICIO DE GOBIERNO (CHL)
<b>008</b>	D.T.A., DIRECCION DEL TRANSITO AEREO (FUERZA AEREA DE CHILE) (CHL)
<b>009</b>	FORCES TERRESTRES (F)
<b>010</b>	UNITED KINGDOM GOVERNMENT (G)
<b>011</b>	ISLE OF MAN BROADCASTING COMMISSION (G)
<b>012</b>	TELECOMMUNICATIONS BUREAU (T.B.), MINISTRY OF POSTS AND TELECOMMUNICATIONS (J)
<b>013</b>	TELECOM CORP OF NZ (NZL)
<b>014</b>	NEW ZEALAND GOVERNMENT (NZL)
<b>015</b>	D.S.I.R. (NZL)
<b>016</b>	MINISTERE DES COMMUNICATIONS POSTALES ET ELECTRIQUES, MOSCOU (URS)
<b>017</b>	DIRECCION METEOROLOGICA DE CHILE
<b>018</b>	METEREOLOGIE (F)

<i>Symbol</i>	<i>Geographical Area</i>	<i>12B Code</i>	<i>Address of the Administration(s)</i>
<b>ATG</b>	Antigua and Barbuda	<b>A</b>	THE PERMANENT SECRETARY
	Antigua-et-Barbuda		MINISTRY OF INFORMATION, BROADCASTING & TELECOMMUNICATIONS
	Antigua y Barbuda		OFFICE OF THE PRIME MINISTER QUEEN ELIZABETH HIGHWAY ST. JOHN'S ANTIGUA AND BARBUDA TELEFAX +1 268 562 3914 TELEX 0393 2153 PW COM AK
		<b>B</b>	DEPARTMENT OF STATE, WASHINGTON D.C. 20520
		<i>12A Code</i>	<i>Operating Agencies</i>
		<b>001</b>	ANTIGUA BROADCASTING SERVICE
		<b>002</b>	CARRIACOU GOVERNMENT
		<b>003</b>	INTERNATIONAL AERADIO (CARIB) LIMITED
		<b>004</b>	ZANDEK COMMERCIAL RADIOS INC.
		<b>005</b>	BAPTIST INTERNATIONAL MISSION
		<b>006</b>	COMMANDER V.E.B. NICHOLSON, ENGLISH HARBOUR COAST SERVICE
		<b>007</b>	CABLE AND WIRELESS (W.I.) LTD., LONDON
		<b>008</b>	PAN AMERICA WORLD AIRWAYS
		<b>009</b>	PUBLIC WORKS DEPARTMENT
		<b>010</b>	U.S. GOVERNMENT

<i>Symbol</i>	<i>Geographical Area</i>	<i>12B Code</i>	<i>Address of the Administration(s)</i>
<b>AUS</b>	Australia	<b>A</b>	AUSTRALIAN COMMUNICATIONS AND MEDIA AUTHORITY P.O. BOX 78 BELCONNEN ACT 2616 AUSTRALIA EMAIL satellite.coordination@acma.gov.au TELEFAX +61 2 6219 5447
	Australie	<b>B</b>	DEPARTMENT OF STATE, WASHINGTON D.C. 20520
	Australia	<i>12A Code</i>	<i>Operating Agencies</i>
		<b>001</b>	AUSTRALIAN BROADCASTING SERVICES
		<b>002</b>	GOVERNMENT
		<b>003</b>	POLICE DEPARTMENTS
		<b>004</b>	FORESTRY DEPARTMENTS
		<b>005</b>	DEPARTMENT OF CIVIL AVIATION
		<b>006</b>	AUSTRALIAN TELECOMMUNICATIONS COMMISSION
		<b>007</b>	FIRE FIGHTING SERVICES
		<b>008</b>	OVERSEAS TELECOMMUNICATIONS COMMISSION
		<b>009</b>	OUTPOST RADIOCOMMUNICATIONS SERVICES
		<b>010</b>	AMBULANCE SERVICES
		<b>011</b>	ELECTRICITY SUPPLY AUTHORITIES
		<b>012</b>	PRIVATE
		<b>013</b>	WATER SUPPLY AUTHORITIES
		<b>014</b>	TRANSPORT AUTHORITIES
		<b>015</b>	RESEARCH CORPORATION NY C/O COMMONWEALTH SCIENTIFIC AND INDUSTRIAL RESEARCH ORGANISATION, HOBART, TAS.
		<b>016</b>	CORNELL-SYDNEY UNIVERSITY ASTRONOMY CENTRE, UNIVERSITY OF SYDNEY, SYDNEY, N.S.W.
		<b>017</b>	DEPARTMENT OF PHYSICS, UNIVERSITY OF TASMANIA, HOBART, TAS
		<b>018</b>	SCHOOL OF ELECTRICAL ENGINEERING, UNIVERSITY OF SYDNEY, SYDNEY, N.S.W.
		<b>019</b>	UNITED STATES GOVERNMENT
		<b>020</b>	COMMONWEALTH SCIENTIFIC AND INDUSTRIAL RESEARCH ORGANISATION, SYDNEY, N.S.W.
		<b>021</b>	INDONESIAN EMBASSY
		<b>022</b>	AUSTRALIA TELESCOPE NATIONAL FACILITY, CSIRO
		<b>023</b>	POSTAL AND TELECOMMUNICATIONS DEPARTMENT
		<b>024</b>	SPACE PROJECTS BRANCH-DEPARTMENT OF SCIENCE
		<b>025</b>	TCN CHANNEL PTY LTD.
		<b>026</b>	AUSTRALIAN BROADCASTING CORPORATION
		<b>027</b>	OPTUS SATELLITE NETWORK PTY LIMITED
		<b>028</b>	ASIASPACE LTD.
		<b>029</b>	OPTUS BELROSE SATELLITE FACILITY, FRENCH'S FOREST, NSW
		<b>030</b>	AUSTRALIAN S2COM, LTD
		<b>031</b>	EUROPEAN SPACE AGENCY (E.S.A)
		<b>032</b>	SIRION GLOBAL PTY LTD
		<b>033</b>	KACOMM COMMUNICATIONS PTY LTD
		<b>034</b>	NBN CO LIMITED
		<b>035</b>	INTELSAT ASIA PTY LTD
		<b>036</b>	MELBOURNE SPACE PROGRAM
		<b>037</b>	CURTIN UNIVERSITY
		<b>038</b>	ARC TRAINING CENTRE FOR CUBESATS, UAVS, AND THEIR APPLICATIONS (CUAVA), UNIVERSITY OF SYDNEY

**039** THE UNIVERSITY OF MELBOURNE  
**040** LATCONNECT 60 LTD

<i>Symbol</i>	<i>Geographical Area</i>	<i>12B Code</i>	<i>Address of the Administration(s)</i>	
<b>AUT</b>	Austria	<b>A</b>	FERNMELDEBÜRO, TELECOMMUNICATIONS AUTHORITY REPUBLIC AUSTRIA RADEZKYSTRASSE 2 1030 WIEN AUSTRIA EMAIL office@fb.gv.at PHONE +43 1 71100 654500	
	Autriche		<b>B</b>	FEDERAL OFFICE FOR POSTS AND TELECOMMUNICATIONS CENTRALIZING OFFICE OF THE RADIO MONITORING SERVICE P.O. BOX 80 01 D - 55003 MAINZ TELEX 4187404 MONI D
	Austria		<b>C</b>	SWISS TELECOM PTT CH-3030 BERNE SUISSE TELEFAX +41 31 3382549 TELEX 045911010 PTT CH
			<b>D</b>	GENERAL DIRECTORATE OF RADIOCOMMUNICATIONS TELSIZ GENEL MÜDÜRLÜĞÜ (TGM) 06510 EMEK - ANKARA TURKEY TELEFAX +90 312 2213226 TELEX 060744371 TGM TR

<i>12A Code</i>	<i>Operating Agencies</i>
<b>001</b>	OESTERREICHISCHER RUNDFUNK - BC/TV
<b>002</b>	RADIO AUSTRIA AG, WIEN
<b>003</b>	OESTERREICHISCHE GEMEINDEN - BC/TV
<b>004</b>	BUNDESMINISTERIUM FÜR FINANZEN, WIEN
<b>005</b>	OESTERREICHISCHE PRIVAT - BC/TV
<b>007</b>	OSTERREICHISCHER BERGRETTUNGSDIENST
<b>008</b>	AMT DER TIROLER LANDESREGIERUNG, INNSBRUCK
<b>009</b>	BUNDESAMT FÜR ZIVILLUFTFAHRT, WIEN
<b>010</b>	PANAMERICAN AIRWAYS, WIEN
<b>011</b>	BUNDESMINISTERIUM FÜR VERKEHR, GENERALDIREKTION FÜR DIE POST- UND TELEGRAPHENVERWALTUNG, WIEN
<b>012</b>	EMBASSY OF THE REPUBLIC OF TURKEY, WIEN
<b>013</b>	BAYRISCHER RUNDFUNK, MÜNCHEN
<b>014</b>	ADMINISTRATION DES P.T.T. BERNE, SUISSE
<b>016</b>	AUSTRIAN AIRLINES, WIEN
<b>017</b>	BUNDESMINISTERIUM FÜR INNERES (BUNDESGENDARMERIE), WIEN
<b>019</b>	BUNDESMINISTERIUM FÜR INNERES (BUNDESPOLIZEI), WIEN
<b>020</b>	BUNDESMINISTERIUM FÜR INNERES (INTERPOL), WIEN
<b>021</b>	SCANDINAVIAN AIRLINES, WIEN
<b>022</b>	ERSTE DONAU-DAMPFSCHIFFFAHRTSGESELLSCHAFT, WIEN
<b>023</b>	OSTERREICHISCHE GESELLSCHAFT VOM ROTEN KREUZ, WIEN
<b>024</b>	ETAT
<b>025</b>	OEST.ELEKTRIZITAETS WIRTSCHAFTS AG
<b>026</b>	OESTERREICHISCHE DRAUKRAFTWERKE AG
<b>027</b>	VORARLBERGER KRAFTWERKE AG
<b>028</b>	TAUERNKRAFTWERKE AG
<b>029</b>	KTN ELEKTRIZITAETS AG
<b>030</b>	OBEROESTERREICHISCHE KRAFTWERKE AG
<b>031</b>	BUNDESMINISTERIUM FÜR AUSWÄRTIGE ANGELEGENHEITEN

<b>032</b>	EMBASSY OF USSR, VIENNA
<b>033</b>	LAUDA AIR GMBH
<b>034</b>	LINZER ELEKTRIZITAETS, FERN-WAERME U VERKEHRBETRIEBE A.G.
<b>035</b>	SBG ELEKTRIZITAETS A.G.
<b>036</b>	TIR WASSERKRAFTWERKE A.G.
<b>037</b>	STMK ELEKTRIZITAETS A.G.
<b>038</b>	NEWAG-NIOGAS A.G.
<b>039</b>	LANDESGENDARMERIE KDO FUR VORARLBERG, BREGENZ
<b>040</b>	AMT DER VORARLBERGER LANDESREGIERUNG, BREGENZ
<b>041</b>	LANDESFEUERWEHR KDO BURGENLAND
<b>042</b>	LANDESFEUERWEHRVERBAND SALZBURG
<b>043</b>	AMT DER STMK LANDESREGIERUNG
<b>044</b>	OESTERREICHISCHE MINERALOEL VERWALTUNG
<b>045</b>	BEWAG
<b>046</b>	BEGAS
<b>047</b>	VORARLBERGER ILLWERKE
<b>048</b>	OEST. BAYER KRAFTWERKE AG
<b>049</b>	OESTERREICHISCHE BUNDESBAHNEN
<b>050</b>	OESTERREICHISCHE DONAUKRAFTWERKE AG.
<b>051</b>	INSTITUTE OF COMMUNICATION NETWORKS AND SATELLITE COMMUNICATIONS

<i>Symbol</i>	<i>Geographical Area</i>	<i>12B Code</i>	<i>Address of the Administration(s)</i>
<b>AZE</b>	Azerbaijan (Republic of) Azerbaïdjan (République d') Azerbaiyán (República de)	<b>A</b>	MINISTRY OF COMMUNICATIONS AND HIGH TECHNOLOGIES 77 ZARIFA ALIYEVA ST. AZ 1000 BAKU REPUBLIC OF AZERBAIJAN EMAIL dri@bakinter.net PHONE +994 12 493 45 44 TELEFAX +994 12 498 7912 TELEX 064 142105 INAM SU

<i>12A Code</i>	<i>Operating Agencies</i>
<b>001</b>	MINISTRY OF COMMUNICATIONS

<i>Symbol</i>	<i>Geographical Area</i>	<i>12B Code</i>	<i>Address of the Administration(s)</i>
<b>AZR</b>	Azores Açores Azores	<b>A</b>	AUTORIDADE NACIONAL DAS COMUNICACOES (ANACOM) AV. JOSE MALHOA 12 1099-017 LISBOA PORTUGAL EMAIL itu.affairs@anacom.pt edge@anacom.pt
		<b>B</b>	ESTADO-MAIOR-GENERAL DAS FORCAS ARMADAS (DIRECAO DE COMUNICACOES E SISTEMAS DE INFORMACAO) AVENIDA ILHA DA MADEIRA, 1 1400-204 LISBOA

<i>12A Code</i>	<i>Operating Agencies</i>
<b>001</b>	AUTORIDADE NACIONAL DAS COMUNICACOES (ANACOM)
<b>002</b>	ESTADO-MAIOR GENERAL DAS FORCAS ARMADAS
<b>003</b>	AUTORIDADE NACIONAL DE AVIACAO CIVIL
<b>004</b>	DIRECAO GERAL DE RECURSOS NATURAIS, SEGURANCA E SERVICOS MARITIMOS
<b>006</b>	RADIO E TELEVISAO DE PORTUGAL, S.A.
<b>007</b>	MEO - SERVICOS DE COMUNICACOES E MULTIMEDIA, S.A.



<i>Symbol</i>	<i>Geographical Area</i>	<i>I2B Code</i>	<i>Address of the Administration(s)</i>
<b>B</b>	Brazil (Federative Republic of) Brésil (République fédérative du) Brasil (República Federativa del)	<b>A</b>	ANATEL - AGENCIA NACIONAL DE TELECOMUNICACOES ASSESSORIA INTERNACIONAL SAS Q.06 - BLOCO H - 5 ANDAR 70070-940 BRASILIA DF BRAZIL TELEFAX +55 61 2312 2244 TELEX 038611424 MITT BR
		<b>B</b>	DEPARTMENT OF STATE, WASHINGTON D.C. 20520
		<i>I2A Code</i>	<i>Operating Agencies</i>
		<b>001</b>	MINISTERE DE LA MARINE
		<b>002</b>	MINISTERIO DA GUERRA
		<b>003</b>	SUERDIECK S.A.
		<b>004</b>	ERNANI PAIVA
		<b>005</b>	CIA NACIONAL DE CIMENTO PORTLAND
		<b>006</b>	S.A. MINERACAO DA TRINDADE
		<b>007</b>	MINERACAO SERTANEJA S.A.
		<b>008</b>	DIRETORIA DE ROTAS AEREAS
		<b>009</b>	RAPIDO NOROESTE LTDA
		<b>010</b>	EXPRESSO BRAGA LTDA
		<b>011</b>	EXPRESSO ARACATUBA LTDA
		<b>012</b>	VIACAO JAUENSE LTDA
		<b>013</b>	EMPRESA DE TRANSPORTES "ATLAS" LTDA
		<b>014</b>	TRANSPORTADORA AURORA LTDA
		<b>015</b>	VIACAO ITAPEMIRIM S.A.
		<b>016</b>	BRASILIA IMPREIAL TURISMO E TRANSPORTES LTDA
		<b>017</b>	EMPRESA VIACAO SAO GERALDO LTDA
		<b>018</b>	EXPRESSO PRINCESA DOS CAMPOS S.A.
		<b>019</b>	BOSCA S.A. TRANSPORTE COMERCIO E REPRESENTACOES
		<b>020</b>	RODOVIARIO CACULA LTDA
		<b>021</b>	EMPRESA DE TRANSPORTE ANDORINHA S.A.
		<b>022</b>	VIACAO AGUIA BRANCA LTDA
		<b>023</b>	ALEXANDRE REZENDE E CIA LTDA
		<b>024</b>	EMPRESA VIACAO BONFIM LTDA
		<b>025</b>	AUTO VIACAO PROGRESSO S.A.
		<b>026</b>	EXPRESSO MARINGA S.A.
		<b>027</b>	VIACAO SAO JORGE IMPORTADORA LTDA.
		<b>028</b>	ABILIO PINTO GONTIJO
		<b>029</b>	RAPIDO PINHAL S.A.
		<b>030</b>	VIACAO MOTTA LTDA
		<b>031</b>	EMPRESA DE TRANSPORTE BRASIL LTDA
		<b>032</b>	JOSE ALVES PEREIRA E CIA LTDA
		<b>033</b>	TRANSPORTADORA SULINA LTDA
		<b>034</b>	TURISMO MAGELI LTDA
		<b>035</b>	UNICA ONIBUS S.A.
		<b>036</b>	VASP (VP)
		<b>037</b>	CRUZEIRO (SC)
		<b>038</b>	VARIG (RG)
		<b>039</b>	CENTRO
		<b>040</b>	TASA (XL)
		<b>041</b>	GOV. DO EST. DE PERNAMBUCO
		<b>042</b>	QD
		<b>043</b>	EMBRATEL EMPRESA BRASILEIRA DE TELECOMUNICACOES

044	TELECOMUNICACOES BRASILEIRAS S.A.TELEBRAS
045	IRIDIUM SUDAMERICA BRASIL LTDA
046	INSTITUTO NACIONAL DE PESQUISA ESPACIAL - INPE
047	MINISTÉRIO DA DEFESA
048	HISPAMAR SATÉLITES S.A.
049	LORAL SKYNET DO BRASIL
050	AGENCIA NACIONAL DE TELECOMUNICACOES - S
051	HNS AMERICAS COMUNICACOES LTDA
052	SES DTH DO BRASIL
053	AGENCIA ESPACIAL BRASILEIRA (AEB)
054	YAH TELECOMUNICACOES LTDA
055	EUTELSAT DO BRASIL LTDA
056	VISIONA TECNOLOGIA ESPACIAL S.A.
057	TELESAT BRASIL CAPACIDADE DE SATELITES LTDA
058	ECHOSTAR 45 TELECOMUNICACOES LTDA
059	INSTITUTO TECNOLOGICO DE AERONAUTICA (ITA)
060	UNIVERSIDADE FEDERAL DE SANTA CATARINA (UFSC)
061	O3B HORTOLANDIA EARTH STATION
062	UNIVERSIDADE DE BRASILIA (UNB)
063	PION LABS ENGENHARIA LTDA
064	CCISE - COMISSAO DE COORDENACAO E IMPLANTACAO DE SISTEMAS ESPACIAIS
065	INSTITUTO SENAI DE INOVACAO EM SISTEMAS EMBARCADOS
066	ALYA NANOSATELITES

<i>Symbol</i>	<i>Geographical Area</i>	<i>12B Code</i>	<i>Address of the Administration(s)</i>
<b>BAH</b>	Bahamas (Commonwealth of the) Bahamas (Commonwealth des) Bahamas (Commonwealth de las)	<b>A</b>	THE PERMANENT SECRETARY OFFICE OF THE DEPUTY PRIME MINISTER PUBLIC ENTERPRISES P.O. BOX N - 3217 NASSAU COMMONWEALTH OF THE BAHAMAS EMAIL puc@pucbahamas.gov.bs TELEFAX +1 242 356 7444
		<b>B</b>	DEPARTMENT OF STATE, WASHINGTON D.C. 20520
		<i>12A Code</i>	<i>Operating Agencies</i>
		<b>001</b>	BAHAMAS TELECOMMUNICATIONS CORPORATION P.O. BOX 48 , NASSAU, BAHAMAS
		<b>002</b>	MINISTRY OF WORKS AND UTILITIES, NASSAU, BAHAMAS
		<b>004</b>	BAHAMAS LIGHTHOUSE SERVICES
		<b>005</b>	FEDERAL AVIATION AGENCY
		<b>007</b>	CIVIL AVIATION
		<b>008</b>	BAHAMAS ELECTRICITY CORP. SYSTEM
		<b>009</b>	ROYAL BAHAMAS POLICE FORCE
		<b>012</b>	BAHAMAS OIL REFINING CO.
		<b>015</b>	BAHAMASAIR
		<b>068</b>	U.S. GOVERNMENT (DEMANDER CONFIRMATION AUX USA)

<i>Symbol</i>	<i>Geographical Area</i>	<i>12B Code</i>	<i>Address of the Administration(s)</i>
<b>BDI</b>	Burundi (Republic of) Burundi (République du) Burundi (República de)	<b>A</b>	AGENCE DE REGULATION ET DE CONTROLE DES TELECOMMUNICATIONS (ARCT) 14 AVENUE DE LA FRANCE, QUARTIER ROHERO I BP 6702 BUJUMBURA-BURUNDI EMAIL info@arct.gov.bi PHONE +257 22 255667;+257 22 210276 TELEFAX +257 22 242832 URL www.arct.gov.bi

<i>12A Code</i>	<i>Operating Agencies</i>
<b>001</b>	OFFICE NATIONALE DES TÉLÉCOMMUNICATION (ONATEL)
<b>002</b>	RADIO ET TÉLÉVISION NATIONAL DU BURUNDI (RTNB)
<b>003</b>	SOCIÉTÉ DE LA TÉLÉVISION NUMÉRIQUE DU BURUNDI
<b>004</b>	AUTORITÉ DE L'AVIATION CIVILE
<b>005</b>	AUTORITÉ MARITIME, PORTUAIRE ET FERROVIAIRE (AMPF)
<b>006</b>	OPERATEURS DE LA RADIODIFFUSION SONORE ET TÉLÉVISUELLE PRIVÉS
<b>007</b>	ECONET-LEO
<b>008</b>	LACELL SU
<b>009</b>	VIETTEL
<b>010</b>	FOURNISSEURS D'ACCÈS À L'INTERNET
<b>011</b>	POLICE NATIONALE
<b>012</b>	MINISTÈRE DE LA DÉFENSE
<b>013</b>	AGENCES ONUSIENNES
<b>014</b>	RÉSEAUX MOBILE PRIVÉ
<b>015</b>	AMBASSADES

<i>Symbol</i>	<i>Geographical Area</i>	<i>12B Code</i>	<i>Address of the Administration(s)</i>
<b>BEL</b>	Belgium	<b>A</b>	INSTITUTE BELGE DES SERVICES POSTAUX ET DES TELECOMMUNICATIONS (IBPT) SERVICE DE FREQUENCES ELLIPE BUILDING BATIMENT C BOULEVARD DU ROI ALBERT II 35 1030 BRUXELLES TELEFAX +32 2 2268882 TELEX 046 29154 GENTL B
	Belgique	<b>B</b>	TURK TELEKOMUNIKASYON A.S. SATELLITE COMMUNICATIONS DEPARTMENT ZIRAAT MAHALLESİ TURGUT OZAL BULVARI 06103 ANKARA / TURQUIE TELEFAX +90 312 2213226 TELEX 060744371 TGM TR
	Bélgica	<b>C</b>	FEDERAL MINISTRY OF PUBLIC ECONOMY AND TRAFFIC FREQUENCY OFFICE ARSENAL, OBJEKT 22, POB 79 A-1103 WIEN / AUSTRIA TELEX 131 800 MONI A

<i>12A Code</i>	<i>Operating Agencies</i>
<b>001</b>	REGIE DES TELEGRAPHES ET DES TELEPHONES
<b>002</b>	BELGOCONTROL
<b>003</b>	ETAT
<b>004</b>	STATION GOUVERNEMENTALE
<b>005</b>	ADMINISTRATION MARINE
<b>006</b>	OSTERREICHISCHE BOTSCHAFT
<b>007</b>	INTERCOMMUNALE DES EAUX, GAND
<b>008</b>	UNIVERSITES ET CONSTRUCTEURS
<b>009</b>	EMBASSY OF THE REPUBLIC OF TURKEY
<b>010</b>	SOCIETE NATIONALE DES CHEMINS DE FER BELGES, BRUXELLES
<b>011</b>	AMBASSADE DE LA REPUBLIQUE DEMOCRATIQUE DU CONGO
<b>012</b>	RADIODIFFUSION TELEVISION BELGE (RTB-F)
<b>013</b>	ADMINISTRATION COMMUNALE
<b>014</b>	SOCIETE ANONYME "BRABO", ANVERS
<b>015</b>	MINISTERE DES AFFAIRES ETRANGERES
<b>016</b>	INSTITUT ROYAL METEOROLOGIQUE
<b>017</b>	OBSERVATOIRE ROYAL DE BELGIQUE
<b>018</b>	BELGISCHES RUNDFUNK- UND FERNSEHZENTRUM (BRF)
<b>019</b>	COMMUNAUTE ECONOMIQUE EUROPEENNE (CEE)
<b>023</b>	S.A. METALLURGIQUE D'ESPERANCE LONGDOZ A LIEGE
<b>024</b>	S.A. "ESSO STANDARD REFINERY" ANVERS
<b>025</b>	SOCIETE D'ELECTRICITE
<b>030</b>	EXPEDITION BELGE DANS L'ANTARCTIQUE
<b>031</b>	AMBASSADE DE YOUGOSLAVIE
<b>032</b>	BELGISCHE RADIO EN TELEVISIE (BRT)
<b>033</b>	"ESA" EUROPEAN SPACE AGENCY
<b>034</b>	AMBASSADE DE LA REPUBLIQUE POPULAIRE D'ANGOLA
<b>035</b>	AMBASSADE D'IRLANDE
<b>036</b>	AMBASSADE DE LA REPUBLIQUE DU CONGO
<b>039</b>	AMBASSADE DU BENIN
<b>040</b>	AMBASSADES
<b>041</b>	STATION DE RADIODIFFUSION SONORE PRIVEE
<b>042</b>	SOCIETE DE TRANSPORT

- 043 ORGANISMES HUMANITAIRES
- 044 SAIT
- 045 SOCIETES DIVERSES
- 046 MOBISTAR
- 047 Ministère de la Défense Nationale
- 048 TELENOR satellite Services A/S
- 049 HOPITAL
- 050 MINISTERE DE LA COMMUNAUTE FLAMANDE
- 051 AEROSPACELAB

<i>Symbol</i>	<i>Geographical Area</i>	<i>12B Code</i>	<i>Address of the Administration(s)</i>	
<b>BEN</b>	Benin (Republic of)	<b>A</b>	AUTORITE TRANSITOIRE DE REGULATION DES POSTES ET TELECOMMUNICATIONS (ATRPT) 01 BP 2034 COTONOU BENIN EMAIL contacts@atrpt.bj PHONE +229 21 31 01 65 TELEFAX +229 21 31 00 67	
	Bénin (République du)		<b>B</b>	BENIN TELECOMS S.A. (BTSA) DIRECTION GENERALE 01 BP 5959 COTONOU PHONE +229 21 31 20 45 TELEFAX +229 21 31 38 43
	Benin (República de)		<b>C</b>	COMPAGNIE FRANCAISE DE CABLES SOUS-MARINS ET DE RADIO (FRANCE CABLES ET RADIO) 7, RUE DU QUATRE-SEPTEMBRE F - 75002 PARIS TELEX FCR X 220731F
		<i>12A Code</i>	<i>Operating Agencies</i>	
		<b>001</b>	MINISTERE DE LA DEFENSE NATIONALE (MDEF)	
		<b>002</b>	PORT AUTONOME DE COTONOU (PAC)	
		<b>003</b>	AUTORITE TRANSITOIRE DE REGULATION DES POSTES ET TELECOMMUNICATIONS (ATRPT)	
		<b>004</b>	AGENCE NATIONALE DE L'AVIATION CIVILE (ANAC)	
		<b>005</b>	SOCIETE FRANCE CABLES ET RADIO	
		<b>006</b>	ASECNA B.P. 96	
		<b>007</b>	BENIN TELECOM SA (BTSA)	
		<b>008</b>	HAUTE AUTORITE DE L'AUDIOVISUEL ET LA COMMUNICATION (HAAC)	
		<b>009</b>	MINISTERE DE LA COMMUNICATION ET DES TECHNOLOGIES DE L'INFORMATION ET DE LA COMMUNICATION (MCTIC)	
		<b>014</b>	INSTITUT GEOGRAPHIQUE NATIONAL (IGN)	
		<b>015</b>	MINISTERE DE L'INTERIEUR ET DE LA SECURITE PUBLIQUE (MISP)	
		<b>016</b>	OFFICE DE RADIODIFFUSION ET DE TELEVISION DE BENIN (ORTB)	

<i>Symbol</i>	<i>Geographical Area</i>	<i>12B Code</i>	<i>Address of the Administration(s)</i>	
<b>BER</b>	Bermuda	<b>A</b>	THE REGULATORY AUTHORITY OF BERMUDA ELECTRONIC COMMUNICATIONS 1ST FLOOR CRAIG APPIN HOUSE 8 WESLEY STREET HAMILTON HM11 BERMUDA EMAIL info@ra.bm PHONE +441 405 6000	
	Bermudes		<b>B</b>	INTERNATIONAL FREQUENCY COORDINATION SPACE SERVICES UNIT OFCOM 2A SOUTHWARK BRIDGE ROAD LONDON SEA 9HA EMAIL ifc.enquiries@ofcom.org.uk PHONE +44 20 7981 3100 TELEFAX +44 20 7981 3208 TELEX 051261969 DTI WBH G
	Bermudas			<b>C</b>

---

<i>12A Code</i>	<i>Operating Agencies</i>
-----------------	---------------------------

---

<b>001</b>	CABLE AND WIRELESS (W.I.) LTD. LONDON
<b>002</b>	UNITED KINGDOM GOVERNMENT
<b>004</b>	BERMUDA BROADCASTING CO. LTD.
<b>005</b>	BERMUDA GOVT.
<b>007</b>	BERMUDA BOARD OF TRADE
<b>008</b>	DEPARTMENT OF MARINE AND PORT SERVICES

<i>Symbol</i>	<i>Geographical Area</i>	<i>12B Code</i>	<i>Address of the Administration(s)</i>
<b>BES</b>	Bonaire, Sint Eustatius and Saba	<b>A</b>	MINISTRY OF ECONOMIC AFFAIRS, AGRICULTURE AND INNOVATION RADIO COMMUNICATIONS AGENCY P.O. BOX 450 9700 AL GRONINGEN EMAIL info@agentschaptelcom.nl PHONE +31 50 58 77 555 TELEFAX +31 50 58 77 400
	Bonaire, Saint-Eustache et Saba		
	Bonaire, San Eustatius y Saba		

<i>Symbol</i>	<i>Geographical Area</i>	<i>12B Code</i>	<i>Address of the Administration(s)</i>
<b>BFA</b>	Burkina Faso Burkina Faso Burkina Faso	<b>A</b>	AUTORITE DE REGULATION DES COMMUNICATIONS ELECTRONIQUES ET DES POSTES (ARCEP) 01 BP. 6437 OUAGADOUGOU 01 BURKINA FASO EMAIL SECRETARIAT@ARCEP.BF PHONE +226 25 37 53 60/61/62 TELEFAX +226 25 37 53 64 URL WWW.ARCEP.BF
		<i>12A Code</i>	<i>Operating Agencies</i>
		<b>001</b>	MINISTERE DU DEVELOPPEMENT DE L'ECONOMIE NUMERIQUES ET DES POSTES
		<b>002</b>	MINISTERE DE LA DEFENSE NATIONALE ET DES ANCIENS COMBATTANTS
		<b>003</b>	MINISTERE DE LA SECURITE
		<b>004</b>	MINISTERE DES AFFAIRES ETRANGERES, DE LA COOPERATION ET DES BURKINABE DE L'EXTERIEUR
		<b>005</b>	MINISTERE DE LA COMMUNICATION ET DES RELATIONS AVEC LE PARLEMENT
		<b>006</b>	MINISTERE DE L'ECONOMIE DES FINANCES ET DU DEVELOPPEMENT
		<b>007</b>	CONSEIL SUPERIEUR DE LA COMMUNICATION (CSC)
		<b>008</b>	AGENCE NATIONALE DE L'AVIATION CIVILE (ANAC)
		<b>009</b>	AGENCE POUR LA SECURITE DE LA NAVIGATION AERIENNE (ASCENA)
		<b>010</b>	AGENCE NATIONALE POUR LA PROMOTION DES TIC (ANPTIC)
		<b>011</b>	INSTITUT GEOGRAPHIQUE DU BURKINA (IGB)
		<b>012</b>	UNIVERSITE OUAGA 1 JOSEPH KI ZERBO
		<b>013</b>	SOCIETE BURKINABE DE TELEDIFFUSION (SBT)
		<b>014</b>	RADIO TELEVISION DU BURKINA (RTB)
		<b>015</b>	SOCIETE NATIONALE D'ELECTRICITE DU BURKINA (SONABEL)
		<b>016</b>	OFFICE NATIONALE DE L'EAU ET DE L'ASSAINISSEMENT (ONEA)
		<b>017</b>	SOCIETE NATIONALE BURKINABE D'HYDROCARBURES (SONABHY)
		<b>018</b>	CENTRALE D'ACHAT DES MEDICAMENTS ESSENTIELS GENERIQUES (CAMEG)
		<b>101</b>	AMBASSADE DE FRANCE, OUAGADOUGOU
		<b>102</b>	AMBASSADE DES ETATS-UNIS D'AMERIQUE, OUAGADOUGOU
		<b>103</b>	AMBASSADE DE BELGIQUE A OUAGADOUGOU
		<b>104</b>	AMBASSADE DU CANADA, OUAGADOUGOU
		<b>105</b>	AMBASSADE DE COTE D'IVOIRE, OUAGADOUGOU
		<b>106</b>	AMBASSADE DU NIGERIA, OUAGADOUGOU
		<b>107</b>	AMBASSADE D'ALGERIE, OUAGADOUGOU
		<b>108</b>	AMBASSADE D'ARABIE SAOUDITE, OUAGADOUGOU
		<b>109</b>	BUREAU DE LA COOPERATION SUISSE, OUAGADOUGOU
		<b>151</b>	CROIX ROUGE BURKINABE, OUAGADOUGOU
		<b>152</b>	OMS OUAGADOUGOU
		<b>153</b>	ACTION CONTRE LA FAIM (ACF) OUAGADOUGOU
		<b>154</b>	HCR OUAGADOUGOU
		<b>155</b>	PLAN INTERNATIONAL BURKINA OUAGADOUGOU
		<b>156</b>	BANQUE MONDIALE OUGADOUGOU
		<b>157</b>	BANQUE CENTRALE DES ETATS D'AFRIQUE DE L'OUEST (BCEAO)
		<b>158</b>	COMMISSION DE L'UNION ECONOMIQUE ET MONETAIRES OUEST AFRICAIN (UEMOA) OUAGADOUGOU
		<b>201</b>	ONATEL SA

202	ORANGE BURKINA SA
203	TELETEL FASO SA
204	SITARAIL
205	INTERNET PUISSANCE PLUS (IP PLUS)
206	SKYVISION
207	ALINK TELECOM
208	UNICOM SA
209	IPSYS
210	NEERWAY MULTIVISION
211	UNIVERSITE NORBERT ZONGO

<i>Symbol</i>	<i>Geographical Area</i>	<i>I2B Code</i>	<i>Address of the Administration(s)</i>
<b>BGD</b>	Bangladesh (People's Republic of) Bangladesh (République populaire du) Bangladesh (República Popular de)	<b>A</b>	BANGLADESH TELECOMMUNICATIONS REGULATORY COMMISSION (BTRC) GOVT. OF THE PEOPLE'S REPUBLIC OF BANGLADESH HOUSE # 10, ROAD # 135, GULSHAN # 1, DHAKA - 1212 EMAIL trcproj@bttb.net.bd PHONE +880 2 716 2160 TELEFAX +880 2 9890029 TELEX 0780/ 672727BTTB BJ OR 632056
		<b>B</b>	THE DIRECTOR-GENERAL UNITED NATIONS OFFICE AT GENEVA (FOR THE ATTENTION OF THE CHIEF OF TELECOMMUNICATIONS SERVICE) PALAIS DES NATIONS CH - 1211 GENEVE 10 TELEFAX +41 22 9170123 TELEX +45 412962 UNO CH
		<b>C</b>	NATIONAL POST AND TELECOM AGENCY P.O. BOX 5398 S-102 49 STOCKHOLM TELEX 54 40777 RADCON S

<i>I2A Code</i>	<i>Operating Agencies</i>
001	SWEDISH GOVERNMENT
002	RADIO BANGLADESH CEBROCAST
003	DEPARTMENT CIVIL AVIATION
004	BANGLADESH TELEGRAPH AND TELEPHONE BOARD (BTTB)



<i>Symbol</i>	<i>Geographical Area</i>	<i>12B Code</i>	<i>Address of the Administration(s)</i>
<b>BHR</b>	Bahrain (Kingdom of)	<b>A</b>	DIRECTORATE OF WIRELESS LICENSING, FREQUENCY & MONITORING TELECOMMUNICATIONS REGULATORY AUTHORITY P.O. BOX 10353 MANAMA KINGDOM OF BAHRAIN
	Bahreïn (Royaume de)		EMAIL Bhfocalpoint@mtt.gov.bh aysha.binsanad@mtt.gov.bh hali@tra.org.bh
	Bahrein (Reino de)		TELEFAX +973 17 532125
		<b>B</b>	MINISTRY OF TRANSPORTATION AND TELECOMMUNICATIONS 10325 MANAMA KINGDOM OF BAHRAIN
			EMAIL Bhfocalpoint@mtt.gov.bh aysha.binsanad@mtt.gov.bh
			TELEFAX TELEFAX +973 17 321135
		<b>C</b>	DEPARTMENT OF STATE, WASHINGTON D.C. 20520

<i>12A Code</i>	<i>Operating Agencies</i>
<b>001</b>	UNITED KINGDOM GOVERNMENT
<b>002</b>	BAHRAIN TELECOMMUNICATIONS COMPANY
<b>003</b>	BAHRAIN STATE ELECTRICITY DEPARTMENT
<b>005</b>	AERADIO TECHNICAL SERVICES LTD.
<b>006</b>	AIRCRAFT SERVICES (GULF) LTD.
<b>007</b>	MIDDLE EAST NAVIGATION AIDS SERVICES
<b>008</b>	BAHRAIN GOVERNMENT
<b>010</b>	YUSUF BIN AHMED KANOO (SHIPPING AGENCY)
<b>013</b>	BAHRAIN STATE POLICE
<b>015</b>	BAHRAIN PETROLEUM CO. LTD.
<b>016</b>	BRITISH AIRWAYS
<b>017</b>	CIVIL AVIATION DIRECTORATE
<b>018</b>	GULF AIR
<b>021</b>	BROWN AND ROOT S.A.
<b>023</b>	AWAL CONTRACTING AND TRADING CO.
<b>024</b>	BP ARABIAN AGENCIES (BAHRAIN)
<b>025</b>	MINISTRY OF INFORMATION
<b>026</b>	EMBASSY OF PAKISTAN, MANAMA
<b>029</b>	FRENCH EMBASSY, BAHRAIN
<b>030</b>	AUSTRALIAN CONSULATE
<b>031</b>	EMBASSY OF JORDON, BAHRAIN
<b>033</b>	INDIAN EMBASSY, BAHRAIN
<b>034</b>	NATIONAL SPACE SCIENCE AGENCY (NSSA)

<i>Symbol</i>	<i>Geographical Area</i>	<i>12B Code</i>	<i>Address of the Administration(s)</i>
<b>BIH</b>	Bosnia and Herzegovina Bosnie-Herzégovine Bosnia y Herzegovina	<b>A</b>	COMMUNICATIONS REGULATORY AGENCY (RAK) MEHMEDA SPAHE 1 71 000 SARAJEVO BOSNIA AND HERZEGOVINA EMAIL info@rak.ba PHONE +387 33 250 600 TELEFAX +387 33 713 080

<i>12A Code</i>	<i>Operating Agencies</i>
<b>004</b>	RADIOTELEVIZIJA BOSNE I HERCEGOVINE
<b>015</b>	PUBLIC ENTERPRISE PTT BOSNIA-HERZEGOVINA
<b>023</b>	UPRAVA CIVILNOG VAZDUHOPLOVSTVA
<b>024</b>	SECRETARIAT DU TRANSPORT ET DES COMMUNICATIONS
<b>026</b>	DIRECTION HYDROMETEOROLOGIQUE
<b>030</b>	CHEMIN DE FER

<i>Symbol</i>	<i>Geographical Area</i>	<i>12B Code</i>	<i>Address of the Administration(s)</i>
<b>BIO</b>	Chagos Islands (Indian Ocean) Chagos (Iles) (Océan Indien) Chagos (Islas) (Océano Índico)	<b>A</b>	INTERNATIONAL FREQUENCY COORDINATION SPACE SERVICES UNIT OFCOM 2A SOUTHWARK BRIDGE ROAD LONDON SE1 9HA EMAIL ifc.enquiries@ofcom.org.uk PHONE +44 20 7981 3100 TELEFAX +44 20 7981 3208 TELEX 051261969 DTI WBH G

<i>Symbol</i>	<i>Geographical Area</i>	<i>12B Code</i>	<i>Address of the Administration(s)</i>
<b>BLM</b>	Saint Barthélemy (French Department of) Saint-Barthélemy (Département français de la) San Bartolomé (Departamento francés de la)	<b>A</b>	MONSIEUR LE DIRECTEUR GENERAL AGENCE NATIONALE DES FREQUENCES 78, AVENUE DU GENERAL DE GAULLE - BP400 94704 MAISONS ALFORT CEDEX FRANCE EMAIL tercoord@anfr.fr (Services de Terre) satcoord@anfr.fr (Services spatiaux excepté les stations terriennes) earthcoord@anfr.fr (Stations terriennes) TELEFAX +33 1 84 23 19 93 (Stations terriennes) +33 1 72 17 00 07 (Services spatiaux excepté les stations terriennes) +33 1 84 23 19 93 (Services de Terre) +33 1 45187231

<i>12A Code</i>	<i>Operating Agencies</i>
<b>001</b>	FORCES TERRESTRES
<b>002</b>	ADMINISTRATION DES POSTES ET TELECOMMUNICATIONS
<b>003</b>	CONSEIL SUPERIEUR DE L' AUDIOVISUEL
<b>004</b>	AVIATION CIVILE
<b>005</b>	SURETE NATIONALE
<b>006</b>	METEOROLOGIE NATIONALE
<b>007</b>	STATIONS SOUS CONTROLE P.T.T.
<b>008</b>	MINISTERE DE L' INTERIEUR
<b>009</b>	DEFENSE NATIONALE
<b>010</b>	AERONAUTIQUE MILITAIRE FRANCAISE
<b>011</b>	GENDARMERIE NATIONALE
<b>012</b>	MARINE NATIONALE
<b>019</b>	PHARES ET BALISES
<b>034</b>	AUTORITE DE REGULATION DES TELECOMMUNICATIONS

<i>Symbol</i>	<i>Geographical Area</i>	<i>12B Code</i>	<i>Address of the Administration(s)</i>
<b>BLR</b>	Belarus (Republic of) Bélarus (République du) Belarús (República de)	<b>A</b>	MINISTRY OF COMMUNCATIONS AND INFORMATIZATION INFORMATICS 10, F. SKARYNA AVE. 220050 MINSK REPUBLIC OF BELARUS TELEFAX +375 17 227 2157 TELEX 0681 252964 a ptb by

<i>12A Code</i>	<i>Operating Agencies</i>
<b>001</b>	POSTS, TELEGRAPHS AND TELEPHONES
<b>002</b>	INTERSPUTNIK
<b>003</b>	GEOGRAPHICINFORMATION SYSTEMS
<b>004</b>	MINISTRY OF COMMUNICATIONS AND INFORMATIZATION OF THE REPUBLIC OF BELARUS
<b>005</b>	BELINTERSAT

<i>Symbol</i>	<i>Geographical Area</i>	<i>12B Code</i>	<i>Address of the Administration(s)</i>
<b>BLZ</b>	Belize	<b>A</b>	DIRECTOR OF TELECOMMUNICATIONS OFFICE OF TELECOMMUNICATIONS P.O. BOX 310 BELIZE CITY BELIZE TELEFAX +501 2 24939 TELEX 0371246 BTL BZ
	Belize		
	Belice	<b>B</b>	INTERNATIONAL FREQUENCY COORDINATION SPACE SERVICES UNIT OFCOM 2A SOUTHWARK BRIDGE ROAD LONDON SE1 9HA EMAIL ifc.enquiries@ofcom.ork.uk PHONE +44 20 7981 3100 TELEFAX +44 20 7981 3208 TELEX 051261969 DTI WBH G

<i>12A Code</i>	<i>Operating Agencies</i>
<b>001</b>	BELIZE TELECOMMUNICATION AUTHORITY
<b>002</b>	BELIZE DEFENCE FORCE
<b>003</b>	BROADCASTING DEPARTMENT
<b>004</b>	CIVIL AVIATION DEPARTMENT
<b>005</b>	CABLE AND WIRELESS PLC
<b>006</b>	BELIZE SUGAR INDUSTRIES
<b>007</b>	NATIONAL METEOROLOGICAL SERVICE
<b>008</b>	BELIZE WEATHER BUREAU

<i>Symbol</i>	<i>Geographical Area</i>	<i>12B Code</i>	<i>Address of the Administration(s)</i>
<b>BOL</b>	Bolivia (Plurinational State of) Bolivie (État plurinational de) Bolivia (Estado Plurinacional de)	<b>A</b>	MINISTERIO DE OBRAS PUBLICAS, SERVICIOS Y VIVIENDA VICEMINISTERIO DE TELECOMUNICACIONES PALACIO DE TELECOMUNICACIONES, PISO 13 AVDA, MARISCAL SANTA CRUZ, ESQUINA URURO CASILLA 9063 LA PAZ EMAIL rmendez@oopp.gov.bo PHONE +591 2 231 1010 TELEFAX +591 2 211 5701
		<i>12A Code</i>	<i>Operating Agencies</i>
		<b>002</b>	LAB
		<b>003</b>	PANAGRA
		<b>004</b>	FRIG. ANDES
		<b>005</b>	FRIG. BALLIVIAN
		<b>006</b>	FRIG. SUAREZ
		<b>007</b>	FUERZAS AEREAS
		<b>008</b>	WEST COAST OF AMERICA TELEGRAPH CO. LTD.
		<b>009</b>	EMPRESA NACIONAL TELECOMMUNICATIONS "ENDEL"
		<b>010</b>	ALL AMERICA CABLES AND RADIO
		<b>011</b>	ADMINISTRACION DE AEROPUERTOS Y SERVICIOS AUXILIARES A LA NAVEGACION AEREA
		<b>012</b>	SERVAL
		<b>013</b>	YACIMIENTOS PETROLIFEROS FISCALES BOLIVIANOS
		<b>014</b>	CORPORACION MINERA DE BOLIVIA
		<b>015</b>	PRESIDENCIA DE LA REPUBLICA
		<b>016</b>	MINISTERIO DE DEFENSA NACIONAL
		<b>017</b>	MINISTERIO DE GOBIERNO
		<b>018</b>	MINISTERIO DE AGRICULTURA Y METEOROLOGIA
		<b>019</b>	MINISTERIO DE SALUD PUBLICA
		<b>020</b>	DIRECCION GENERAL DEL D.I.C.
		<b>021</b>	DIRECCION GENERAL DEL PETROLEO
		<b>022</b>	DIRECCION GENERAL DE TRANSITO
		<b>023</b>	EJERCITO NACIONAL
		<b>024</b>	SERVICIO NACIONAL DE CAMINOS
		<b>025</b>	EMPRESA NACIONAL DE FERROCARRILES
		<b>026</b>	CORPORACION BOLIVIANA DE FOMENTO
		<b>027</b>	ADUANA NACIONAL
		<b>028</b>	ADUANA DE LA COCA
		<b>029</b>	INSTITUTO NACIONAL DE SALUD OCUPACIONAL
		<b>030</b>	COMISION MIXTA BOL-ARG. DE FERROCARRILES
		<b>031</b>	DEPARTAMENTO NACIONAL DE HIDROGRAFIA Y NAVEGACION
		<b>032</b>	BANCO NACIONAL
		<b>033</b>	BANCO MINERO BOLIVIANO
		<b>034</b>	INSTITUTO GEOGRAFICO MILITAR
		<b>035</b>	COMITE BOLIVIANO DE FOMENTO LANERO
		<b>036</b>	INSTITUTO NACIONAL DE COLONIZACION
		<b>037</b>	UNIFICADA EMUSA
		<b>038</b>	EMPRESA MINERA BERNAL
		<b>039</b>	EMPRESA MINERA TIHUA-MINAS
		<b>040</b>	MINAS ATOROMA
		<b>041</b>	EMPRESA MINERA SUCS. PEDRO SAN JUAN
		<b>042</b>	EMPRESA MINERA BERTOLINI
		<b>043</b>	EMPRESA MINERA BARROQUIRA

- 044** INTERNATIONAL MINING CO.
- 045** EMPRESA MINERA CERRO GRANDE
- 046** NITTO BOLIVIAN MINING CO.
- 047** EMPRESA MINERA CHURQUINI
- 048** MISION FRANCISCANA BOLIVIANA
- 049** MISION NUEVAS TRIBUS
- 050** MISION EVANGELICA MUNDIAL
- 051** MISION ADVENTISTAS DEL 7. DIA
- 052** MISION OBLATOS
- 053** MISION KANSAS CITY
- 054** MISION ANDINA EVANGELICA
- 055** LIGA DE ORACION EN MISION MUNDIAL
- 056** IGLESIA METODISTA
- 057** ORDEN DE PADRES AGUSTINOS
- 058** OBRA DE DON BOSCO EN BOLIVIA
- 059** ASOC. BAUTISTA AMERICANA
- 060** INSTITUTO LINGUISTICO DE VERANO
- 061** CHANE S.A.
- 062** INGATORO
- 063** ALGODONERA BOLIVIANA
- 064** AZUCARERA LA ESPERANZA
- 065** ELSNER HERMANOS
- 066** GANADERIA LA ESPERANZA
- 067** MATADERO SAN LORENZO
- 068** SOC. GANADERA SUIZO-BOLIVIANA
- 069** SOC. AGRICULTORA DE CINTI
- 070** PROYECTO DE NN.UU. DE AGUAS SUBTERRANEAS EN EL ALTIPLANO
- 071** LUMBER LTDA.
- 072** BRANIFF
- 073** A.P.S.A.
- 074** RUTAS AEREAS "UNCIA"
- 075** PERFORADORA BOLIVIANA LTDA
- 076** EQUIPO PETROLERO LTDA
- 077** SERVICIOS PETROLEROS BOLIVIANOS
- 078** MAT PETROL LTDA
- 079** SERVICIO GEODESICO INTERAMERICANO
- 080** EMPRESA CONSTRUCTORA "BARTOS"
- 081** WILLIAMS BROTHERS
- 082** COPER S.A.
- 083** EMPRESA CONSTRUCTORA JOSE MENDEZ JUNIOR S.A.
- 084** TIPPETS-ABBOT - MCCARTHY-STRATON
- 085** MISION MILITAR AMERICANA
- 086** MISION AEREA DE EE.UU.
- 087** EJERCITO DE EE.UU.
- 088** SERVICIO DE INMIGRACION JAPONESA
- 089** RED RURAL "BENI"
- 090** RED RURAL "ORIENTE"
- 091** COMPANIA BOLIVIANA DE ENERGIA ELECTRICA (POWER)
- 092** EMPRESA NACIONAL DE ELECTRICIDAD
- 093** COMPANIA MINERA DEL SUR
- 094** SEILER Y CIA
- 095** MANUEL SAAVEDRA ANEZ
- 096** JAIME JIMENEZ

097	LANDIVAR HERMANOS
098	CRILLON TOURS
099	ESTALSA
101	CIBAL
102	ARMANDO CUELLAR
103	GASSER Y CIA
104	ALCIDES SATTORI GOMEZ
105	JOSE GUTIERREZ BASADRE
106	MOVIMA "FRIMO"
107	URSIC ORLANDINI
108	"EL DIARIO"
109	ABULARACH HERMANOS
110	CORP. PROYECTO ABAPO (CORGEPAI)
111	SOC. BOL. DE CEMENTO
112	OBERVATORIO "SAN CALIXTO"
113	LA AGENCIA BOLIVIANA ESPACIAL

<i>Symbol</i>	<i>Geographical Area</i>	<i>12B Code</i>	<i>Address of the Administration(s)</i>
<b>BOT</b>	Botswana (Republic of) Botswana (République du) Botswana (República de)	<b>A</b>	THE EXECUTIVE CHAIRMAN BOTSWANA TELECOMMUNICATIONS AUTHORITY (BTA) PRIVATE BAG 00495 GABORONE BOTSWANA TELEFAX +267 3957976 TELEX 0962 2414 PULA BD
		<b>B</b>	NATIONAL TELECOM AGENCY FREQUENCY DIVISION P.O. BOX 5398 S - 102 46 STOCKHOLM TELEX 054 40777 RADCON S
		<i>12A Code</i>	<i>Operating Agencies</i>
		<b>001</b>	CIVIL AVIATION
		<b>002</b>	PRIVATE
		<b>003</b>	POLICE
		<b>004</b>	RADIO BOTSWANA
		<b>005</b>	BOTSWANA GOVERNMENT
		<b>006</b>	ALASKA INTERNATIONAL AIR
		<b>007</b>	EMBASSY OF PEOPLES REPUBLIC OF CHINA
		<b>008</b>	NORAD- NORWEGIAN AGENCY INTERNATIONAL DEVELOPMENT
		<b>009</b>	SWEDISH GOVERNMENT
		<b>010</b>	THE DEPARTMENT OF UNIFIED LOCAL GOVERNMENT SERVICES, MINISTRY OF LOCAL GOVERNMENT AND LANDS

<i>Symbol</i>	<i>Geographical Area</i>	<i>12B Code</i>	<i>Address of the Administration(s)</i>
<b>BRB</b>	Barbados	<b>A</b>	TELECOMMUNICATIONS UNIT
	Barbade		DIVISION OF ENERGY & TELECOMMUNICATIONS
	Barbados		THE TRINITY BUSINESS CENTRE PRIME MINISTER'S OFFICE COUNTRY ROAD ST.MICHAEL BB11081/BRIDGETOWN BARBADOS
			EMAIL reginald.bourne@telecoms.gov.bb
			PHONE +1 246 434 2502
			TELEFAX +1 246 626 0960
		<b>B</b>	DEPARTMENT OF STATE, WASHINGTON D.C. 20520
		<b>C</b>	INTERNATIONAL FREQUENCY COORDINATION SPACE SERVICES UNIT OFCOM 2A SOUTHWARK BRIDGE ROAD LONDON SE1 9HA
			EMAIL ifc.enquiries@ofcom.org.uk
			PHONE +44 20 7981 3100
			TELEFAX +44 20 7981 3208
			TELEX 051261969 DTI WBH G

---

<i>12A Code</i>	<i>Operating Agencies</i>
-----------------	---------------------------

---

<b>001</b>	LIME
<b>002</b>	INTERNATIONAL AERADIO LTD.
<b>003</b>	BARBADOS GOVERNMENT
<b>004</b>	CARIBBEAN BROADCASTING CORPORATION
<b>005</b>	HARBOUR MASTER
<b>006</b>	STARCOM NETWORK INC.
<b>007</b>	DIGICEL
<b>008</b>	TELEBARBADOS
<b>009</b>	SUNBEACH
<b>010</b>	KARIB CABLE INC.
<b>011</b>	BLUE COMMUNICATIONS
<b>012</b>	ACE COMMUNICATIONS INC.
<b>013</b>	WI-NET INC.



<i>Symbol</i>	<i>Geographical Area</i>	<i>12B Code</i>	<i>Address of the Administration(s)</i>
<b>BRM</b>	Myanmar (Union of) Myanmar (Union de) Myanmar (Unión de)	<b>A</b>	POSTS AND TELECOMMUNICATIONS DEPARTMENT MINISTRY OF COMMUNICATIONS, POSTS AND TELEGRAPHS OFFICE BUILDING NO. 2 SPECIAL DEVELOPMENT ZONE NAY PYI TAW UNION OF MYANMAR EMAIL dg.ptd@mptmail.net.mm PHONE +95 67 407225 TELEFAX +951 67 407216 TELEX 083 21200 GENTEL BM

<i>12A Code</i>	<i>Operating Agencies</i>
<b>001</b>	INLAND WATER TRANSPORT
<b>002</b>	MYANMAR RADIO AND TELEVISION (MRTV)
<b>003</b>	MYANMAR OIL AND GAS ENTERPRISE
<b>004</b>	MYANMAR PORT AUTHORITY
<b>005</b>	MYANMAR FIVE STAR LINE
<b>006</b>	CUSTOM DEPARTMENT
<b>007</b>	FISHERIES DEPARTMENT
<b>010</b>	MYANMAR TIMBER ENTERPRISE
<b>011</b>	METEOROLOGY AND HYDROLOGY DEPARTMENT
<b>012</b>	IMMIGRATION AND NATIONAL REGISTRATION DEPARTMENT
<b>013</b>	NO. 2 MINING ENTERPRISE
<b>014</b>	NO.1 MINING ENTERPRISE
<b>015</b>	DEPARTMENT OF GEOLOGY SURVEY AND EXPLORATION
<b>016</b>	MYANMAR POSTS AND TELECOMMUNICATION
<b>017</b>	INFORMATION AND PUBLIC RELATION DEPARTMENT
<b>018</b>	DEPARTMENT OF CIVIL AVIATION
<b>019</b>	MYANMAR RAILWAYS
<b>020</b>	MYANMAR AIRWAYS
<b>032</b>	GOVERNMENT

<i>Symbol</i>	<i>Geographical Area</i>	<i>12B Code</i>	<i>Address of the Administration(s)</i>
<b>BRU</b>	Brunei Darussalam	<b>A</b>	AUTHORITY FOR INFO-COMMUNICATIONS TECHNOLOGY
	Brunéi Darussalam		INDUSTRY OF BRUNEI DARUSSALAM (A.I.T.I)
	Brunei Darussalam		BLOCK B14, SPG 32-5, KG ANGGEREK DESA, JIN BERAKAS BANDAR SERI BEGAWAN BB3713 BRUNEI DARUSSALAM
			PHONE +673 2323232
			TELEFAX +673 2382445
			TELEX 0809 JTBHQ BU 2277
		<b>B</b>	INTERNATIONAL FREQUENCY COORDINATION
			SPACE SERVICES UNIT
			OFCOM
			2A SOUTHWARK BRIDGE ROAD
			LONDON SE1 9HA
			EMAIL ifc.enquiries@ofcom.org.uk
			PHONE +44 20 7981 3100
			TELEFAX +44 20 7981 3208
			TELEX 051261969 DTI WBH G

---

<i>12A Code</i>	<i>Operating Agencies</i>
-----------------	---------------------------

---

<b>001</b>	GOVERNMENT
<b>002</b>	U.K. GOVERNMENT
<b>003</b>	RADIO TELEVISION BRUNEI
<b>004</b>	TELECOMMUNICATIONS DEPT.
<b>005</b>	BRUNEI SATELLITES SDN BHD
<b>006</b>	LARKSAT LIMITED

<i>Symbol</i>	<i>Geographical Area</i>	<i>12B Code</i>	<i>Address of the Administration(s)</i>
<b>BTN</b>	Bhutan (Kingdom of)	<b>A</b>	MINISTRY OF INFORMATION & COMMUNICATIONS
	Bhoutan (Royaume du)		POST BOX NO. 278
	Bhután (Reino de)		THIMPHU
			EMAIL yonten@gmail.com
			PHONE +975 2 322 144 / 567
			TELEFAX +975 2 326 180
			TELEX 0890233 mincomtpu.bt

---

<i>12A Code</i>	<i>Operating Agencies</i>
-----------------	---------------------------

---

<b>001</b>	MINISTRY OF COMMUNICATION, BHUTAN
------------	-----------------------------------

<i>Symbol</i>	<i>Geographical Area</i>	<i>12B Code</i>	<i>Address of the Administration(s)</i>
<b>BUL</b>	Bulgaria (Republic of)	<b>A</b>	MINISTRY OF TRANSPORT, INFORMATION TECHNOLOGY AND COMMUNICATIONS 9, DIAKON IGNATII STREET 1000 SOFIA REPUBLIC OF BULGARIA EMAIL jtentcheva@daits.government.bg PHONE +359 2 949 23 35 TELEFAX +359 2 981 8700 TELEX 067 22846 GENTEL BG
	Bulgarie (République de)		<b>B</b>
	Bulgaria (República de)		

---

<i>12A Code</i>	<i>Operating Agencies</i>
-----------------	---------------------------

---

<b>001</b>	BULGARIAN TELECOMMUNICATIONS COMPANY (BTC) LTD.
<b>002</b>	BULGARIA SAT AD
<b>003</b>	ASSOCIATION TSIOLKOVSKY
<b>004</b>	SOLAR SPACE LTD.
<b>005</b>	BALKANSAT EOOD

<i>Symbol</i>	<i>Geographical Area</i>	<i>12B Code</i>	<i>Address of the Administration(s)</i>	
<b>CAF</b>	Central African Republic	<b>A</b>	MONSIEUR LE DIRECTEUR GENERAL AGENCE NATIONALE DES FREQUENCES 78, AV. DU GENERAL DE GAULLE - BP400 94 704 MAISONS ALFORT CEDEX FRANCE TELEFAX +33 1 45187231	
	Centrafricaine (République)		<b>B</b>	DIRECTION GENERALE DES TELECOMMUNICATIONS OFFICE CENTRAFRICAIN DES POSTES ET TELECOMMUNICATIONS IMMEUBLE BANGUI SICA II AVENUE DES MARTYRS BANGUI / REPUBLIQUE CENTRAFRICAINE TELEX 0971 5245 RC
	Centroafricana (República)		<b>C</b>	COMPAGNIE FRANCAISE DE CABLES SOUS-MARINS ET DE RADIO (FRANCE CABLES ET RADIO) 7, RUE DU QUATRE-SEPTEMBRE F - 75002 PARIS TELEX FCR X 220731F

---

<i>12A Code</i>	<i>Operating Agencies</i>
-----------------	---------------------------

---

<b>001</b>	FORCES TERRESTRES FRANCAISES
<b>002</b>	COMMISSARIAT A L'ENERGIE ATOMIQUE
<b>003</b>	AERONAUTIQUE MILITAIRE FRANCAISE
<b>004</b>	AERONAUTIQUE CIVILE (A.S.E.C.N.A.)
<b>006</b>	CIE FRANCE CABLE ET RADIO
<b>008</b>	OFFICE EQUATORIAL DES POSTES ET TELECOMMUNICATIONS
<b>010</b>	RESEAU DE SECURITE ET DE GENDARMERIE NATIONALE
<b>013</b>	SOCIETES ET CIES PRIVEES CONTROLEES PAR L'OFFICE EQUATORIAL DES P. ET T.
<b>014</b>	RADIODIFFUSION NATIONALE
<b>016</b>	ARMEE NATIONALE

<i>Symbol</i>	<i>Geographical Area</i>	<i>12B Code</i>	<i>Address of the Administration(s)</i>
<b>CAN</b>	Canada	<b>A</b>	INNOVATION, SCIENCE AND ECONOMIC DEVELOPMENT CANADA 235 QUEEN STREET OTTAWA, ONTARIO K1A 0H5
	Canada		EMAIL For Earth stations or terrestrial stations: Attn. The Director General, Spectrum Management operations ic.canada- canada.ic@canada.ca For Satellite networks: Attn. The Director General, Engineering, Planning and Standards Branch IC.SatCoord- CoordSat.IC@Canada.ca
	Canadá		TELEFAX +1 613 952 9871
		<b>B</b>	INNOVATION, SCIENCE AND ECONOMIC DEVELOPMENT CANADA 235 QUEEN STREET OTTAWA, ONTARIO K1A 0H5
			EMAIL For Earth stations or terrestrial stations: Attn. The Director General, Spectrum Management operations ic.canada- canada.ic@canada.ca For Satellite networks: Attn. The Director General, Engineering, Planning and Standards Branch IC.SatCoord- CoordSat.IC@Canada.ca
			TELEFAX +1 613 952 9871
			TELEX 021 053 4123 comtel ott
		<i>12A Code</i>	<i>Operating Agencies</i>
		<b>001</b>	ALGONQUIN RADIO OBSERVATORY
		<b>002</b>	DOMINION RADIO ASTROPHYSICAL OBSERVATORY
		<b>003</b>	TELESAT CANADA
		<b>004</b>	TELEGLOBE CANADA INC.
		<b>005</b>	TELESAT MOBILE INC.
		<b>006</b>	CANADIAN SPACE AGENCY
		<b>007</b>	INDUSTRY CANADA/DGEP
		<b>008</b>	LARKSAT LIMITED
		<b>009</b>	DEPARTMENT OF NATIONAL DEFENCE
		<b>010</b>	MACDONALD, DETTWILER AND ASSOCIATES LTD.
		<b>011</b>	ORBCOMM CANADA INC
		<b>012</b>	IRIDIUM CANADA COMMUNICATIONS INC
		<b>013</b>	GOVERNMENT OF CANADA
		<b>014</b>	INNOVATION, SCIENCE AND ECONOMIC DEVELOPMENT CANADA
		<b>015</b>	MOBILE SATELLITE VENTURES (CANADA) INC
		<b>016</b>	CIEL SATELLITE COMMUNICATIONS INC
		<b>017</b>	UNIVERSITY OF TORONTO
		<b>018</b>	SATELITES MEXICANOS, S.A. DE C.V.
		<b>019</b>	COM DEV INTERNATIONAL LTD.
		<b>020</b>	CIEL SATELLITE LIMITED PARTNERSHIP
		<b>021</b>	EXACTEARTH LTD
		<b>022</b>	95W CANADIAN SATELLITE COMMUNICATIONS INC.
		<b>023</b>	GHGSAT INC
		<b>024</b>	GAMMA ACQUISITIONS CANADA ULC
		<b>025</b>	1021823 B.C. LTD
		<b>026</b>	NORTHPOINT SPECTRUM DEVELOPMENT
		<b>027</b>	LIGADO NETWORKS
		<b>028</b>	AIREON CANADA LTD
		<b>029</b>	MERIDIAN GLOBAL CONNECTION INC.
		<b>030</b>	KEPLER COMMUNICATIONS INC.
		<b>031</b>	NORTHSTAR

<b>032</b>	NEW SPECTRUM SATELLITE, LTD.
<b>033</b>	YORK UNIVERSITY
<b>034</b>	CONCORDIA UNIVERSITY
<b>035</b>	SHERBROOKE UNIVERSITY
<b>036</b>	UNIVERSITY OF VICTORIA
<b>037</b>	UNIVERSITY OF PEI
<b>038</b>	SPACEQUEST CANADA INC.
<b>039</b>	MCMASTER UNIVERSITY
<b>040</b>	MYRIOTA CANADA
<b>041</b>	MEMORIAL UNIVERSITY C-CORE
<b>042</b>	DALHOUSIE UNIVERSITY
<b>043</b>	UNIVERSITY OF BRITISH COLUMBIA
<b>044</b>	UNIVERSITY OF NEW BRUNSWICK
<b>045</b>	UNIVERSITY OF ALBERTA
<b>046</b>	THE UNIVERSITY OF WESTERN ONTARIO
<b>047</b>	FEMTOSTAR INC.
<b>048</b>	UNIVERSITY OF SASKATCHEWAN COLLEGE OF ENGINEERING
<b>049</b>	UNIVERSITY OF MANITOBA
<b>050</b>	MDA GEOSPATIAL SERVICES INC
<b>051</b>	UNIVERSITY OF CALGARY
<b>052</b>	STARSPEC TECHNOLOGIES INC.

<i>Symbol</i>	<i>Geographical Area</i>	<i>12B Code</i>	<i>Address of the Administration(s)</i>
<b>CBG</b>	Cambodia (Kingdom of) Cambodge (Royaume du) Camboya (Reino de)	<b>A</b>	SECRETARY OF STATE MINISTRY OF POSTS AND TELECOMMUNICATIONS (MPTC) CORNER OF STREETS 13 AND 102 SANGKAT WATT PHNOM PHNOM PENH KINGDOM OF CAMBODIA PHONE +855 23 426 832 TELEFAX +855 23 426011

<i>12A Code</i>	<i>Operating Agencies</i>
<b>001</b>	OFFICE DES POSTES ET TELECOMMUNICATIONS
<b>002</b>	MINISTERE DE L'INFORMATION
<b>003</b>	AERONAUTIQUE CIVILE
<b>008</b>	FORCES TERRESTRES
<b>009</b>	AVIATION CIVILE
<b>010</b>	MARINE NATIONALE

<i>Symbol</i>	<i>Geographical Area</i>	<i>12B Code</i>	<i>Address of the Administration(s)</i>
<b>CHL</b>	Chile Chili Chile	<b>A</b>	SUBSECRETARIA DE TELECOMUNICACIONES MINISTERIO DE TRANSPORTES Y TELECOMUNICACIONES AMUNATEGUI 139 SANTIAGO DE CHILE PHONE +56 2 421 3503 / 3681 TELEFAX +56 2 421 3553

<i>12A Code</i>	<i>Operating Agencies</i>
<b>001</b>	COMPANIA INTERNACIONAL DE RADIO CHILE, S.A.
<b>002</b>	CHILE EXPLORATION CO.
<b>003</b>	DIRECCION GENERAL DE CORREOS Y TELEGRAFOS
<b>004</b>	PRESS WIRELESS CHILENA
<b>005</b>	SERVICIO DE GOBIERNO
<b>006</b>	CIA FRIGORIFICO TRES PUENTES
<b>007</b>	SOC. PERIODISTICA DEL SUR
<b>008</b>	FERROCARRILES DEL ESTADO
<b>009</b>	DEPTO. DE CAMINOS
<b>010</b>	EMPRESA CONST. DELTA
<b>011</b>	COMPANIA DE TELEFONOS DE MAGALLANES
<b>012</b>	CORPORACION DE FOMENTO DE LA PRODUCCION
<b>013</b>	GUILLERMO PORTALES VICUNA
<b>014</b>	EMPRESA NACIONAL DE ELECTRICIDAD (ENDESA)
<b>015</b>	DEPTO. DE RIEGO
<b>016</b>	DEPTO. DE PUERTOS
<b>017</b>	ENAMI
<b>018</b>	BOYS SCOUT DE CHILE
<b>019</b>	EMPRESA NACIONAL DE PETROLEO
<b>020</b>	TELEGRAFO COMERCIAL
<b>022</b>	SOCIEDAD DE TURISMO Y HOTELES DE CHILE
<b>023</b>	CIA ACERO DEL PACIFICO
<b>024</b>	SOCIEDAD GANADERA GENTE GRANDE
<b>025</b>	CIA SALITRERA GIANOLI MUSTAKIS
<b>026</b>	CIA CHILENA DE ELECTRICIDAD
<b>027</b>	COMUNIDAD IRARRAZAVAL
<b>028</b>	SOC. AGRICOLA Y MADERERA RELECO
<b>029</b>	JORGE CHADWICK
<b>030</b>	CARLOS VIAL
<b>031</b>	CIA SALITRERA TARAPACA Y ANTOFAGASTA
<b>032</b>	FABRICA DE CEMENTO MELON
<b>033</b>	SOC. AGRICOLA LA ROSA
<b>034</b>	SUC. ROTH
<b>035</b>	SOC. ARROCERA INDUSTRIAL COLCHAGUA
<b>036</b>	JOAQUIN PATINO
<b>037</b>	FERNANDO MARDONES
<b>038</b>	JUVENAL MORENO B.
<b>039</b>	JORGE PETRINOVIC
<b>040</b>	TRANSRADIO CHILENA
<b>041</b>	SOC. CONSTRUCTORA GUZMAN VIAL
<b>042</b>	RAFAEL ARISTIA
<b>043</b>	SOC. CEMENTO CERRO BLANCO
<b>044</b>	CIA SALITRERA ANGLO LAUTARO
<b>045</b>	LADISLAO BRAVO
<b>046</b>	LUIS DOUSSOULIN

047 MARIO CERDA  
048 CIA MINERA CERRO NEGRO  
049 EUGENIO SUAREZ  
050 SOC. AGRICOLA Y GANADERA LOS VILOS  
051 CLUB ANDINO OSORNO  
052 INDUSTRIA MADERERA BIMA  
053 CIA MINERA PUNITAQUI  
054 ARTURO ARISCAIN  
055 SOCIEDAD ANONIMA AGRICOLA Y GANADERA  
056 ENRIQUE GARDEWEG  
057 VICTOR WIREN  
058 CARLOS STREETER  
059 JORGE CABALLERO  
060 VINA CASA BLANCA  
061 SOC. BENITEZ, ELGUETA Y CIA  
062 ANIBAL GREZ  
063 COMUNIDAD KUSTMANN  
064 ALFREDO REED  
065 FABRICA NACIONAL DE CARBURO Y METALURGIA  
066 EMPRESA CONSTRUCTORA "DESCO"  
067 JAIME CERDA  
068 RICARDO BASCUNAN  
069 FRANCISCO CUEVAS M.  
070 FELIX BASSANO  
071 PERALTA HNOS.  
072 SOCIEDAD NACIONAL DE AGRICULTURA  
073 SOC. RADIODIFFUSORA LA MERCANTIL  
074 CIA AZUFRERA AUCANQUILCHA  
075 CIA DE TELEFONOS DE CHILE  
076 CIA CHILENA DE COMUNICACIONES, S.A.  
077 ANTONIO CAJIAO G.  
078 SOC. DE BROADCASTING S.N.A.  
079 CORPORACION CHILENA DE BROADCASTING Y TELEVISION  
080 SOC. CHILENA DE RADIODIFUSORAS S.A.  
081 INSTITUTO O'HIGGINS  
082 FRANCISCO BERMUDEZ  
083 DEPTO. HIDRAULICA  
084 COMISION RACIONADORA DE CARBON  
085 CIA SALITRERA IQUIQUE  
086 BERNARDO CARDONE  
087 RAUL JARAS B.  
088 ENRIQUE ROSSELOT  
089 AGUSTIN EDWARDS  
090 CIA MADERERA E INDUSTRIAL MARCOU  
091 CIA EXPLOTADORA ISLA DE PASCUA  
092 GUILLERMO AMENABAR  
093 JOHN O'SHEA WILSON  
094 SOC. ANDARIVELES DE CORDILLERA  
095 CABLE WEST COAST  
096 CIA MINERA DISPUTADA LAS CONDES  
097 LUIS COUSINO  
098 SOC. AGRICOLA Y GANADERA LAGO ROSSELOT  
099 COMPANIA CARRIZAL CONSOLIDADA

- 100 CIA GANADERA E INDUSTRIAL MARCOV
- 101 CIA FLANO LTDA
- 102 PANAGRA PAN AMERICAN GRACE AIRWAYS INC.
- 103 DIRECCION GENERAL DE OBRAS PUBLICAS
- 104 CIA MADERERA FENIX
- 105 MIGUEL RAMIS M.
- 106 CIA MINERA AYSEN
- 107 EMPRESA CONSTRUCTORA BENITEZ ELGUETA
- 108 SOC. EMISORAS NUEVO MUNDO LTDA
- 109 OTTO BECKER LTDA
- 110 WEST COAST OF AMERICA TELEGRAPH CO. LTDA
- 111 CARLOS CARIOLA
- 112 CARABINEROS DE CHILE
- 113 AUTOMOVIL CLUB DE CHILE
- 114 CIA MINERA DEL PLOMO
- 115 SOC. EXP. DE TIERRA DEL FUEGO
- 116 SOC. ARANCIBIA Y JARA LTDA
- 117 SOC. ANON. VALLE CHACABUCO
- 119 THE ANGLO CHILEAN ASPHALTE CO. LTDA
- 120 SOC. NAC. DE PANOS DE TOME
- 121 SOC. FUNDICION NAC. DE PAIPOTE LTDA
- 122 CIA MINERA DEL M'ZAITA
- 123 FERNANDO CORREA L.
- 124 TORRES Y BASAUR
- 125 J. TUPPER H.
- 126 FERIA DE LOS AGRICULTORES S.A.
- 127 CIA AGRICOLA CHILENA S.A.
- 128 CIA AGRICOLA Y MADERERA PEREHUEICO LTDA
- 129 A. MORENO B.
- 130 SOC. PENA HNOS.
- 131 CIA MADERERA VILLANUEVA S.A.
- 132 CIA AZUFRERA NACIONAL
- 133 SOC. CHILENA DE PUBLICACIONES Y COMERCIO S.A.
- 134 SOC. CHILENA DE COMUNICACIONES Y COMERCIO S.A.
- 135 PEDRO VERGARA KELLER
- 136 LUIS BRAIN
- 137 FRANCISCO MORALES C.
- 138 MARIO SAEZ LAGOS
- 139 CIA RADIO CHILENA
- 140 RAMON ABASOLO ALDEA
- 141 DANIEL DE MAYO LEVI
- 142 ERRAZURIZ LARRAIN Y CIA LTDA
- 143 RICARDO VIVADO ORSINI
- 144 RADIO RECREO S.A.
- 145 PABLO DOMINGO LAMA
- 146 CARLOS BRICENO OLIVARES
- 147 CESAR NIEME APEY
- 148 ALBERTO GUERRA CRUZAT
- 149 LUIS A. CUEVAS Y JORGE MARTINEZ
- 150 CORPORACION CHILENA DE RADIODIFUSION LTDA
- 151 MARIO CASTRO GUZMAN
- 152 JORGE ROMERO RAMIREZ
- 153 JOAQUIN VENEGAS VENEGAS



154	SOC. COLECTIVA TURINA Y CIA
155	OSVALDO VELILLA CACERES
156	ADRIANA HUICI DE EYZAGUIRRE
157	SOC. MAURI Y CIA LTDA
158	SOC. RAMON Y FERNANDO GARCIA LTDA
159	HERNAN VACCARO ZUNIGA
160	MANUEL CASABIANCA LATORRE
161	RAFAEL BARRIOS CACERES
162	MIGUEL RAMIS CASCARO
163	WALLACE Y CIA
164	CARLOS COCKBAINE RIQUELME
165	ADRIANA PAGUEGUY DE LAGOS
166	GERMAN HOLTEHUER VALDIVIA
167	MANUEL MASSONI BUSTAMANTE
168	ELADIO FERNANDEZ ESPINA
169	ANJEL GARCIA AGRA
170	LEOPOLDO GIRAUDO G.
171	HAROLD SALHR CRISTIE
172	OSCAR MORAGA FUENZALIDA
173	CARLOS MIRANDA Y CIA
174	VICTOR ALEJANDROFF MARCOS
175	UNIVERSIDAD TECNICA SANTA MARIA
176	LUIS GUERRA CRUZAT
177	JULIO ABASOLO ALDEA
178	LUIS HUMBERTO AGUERO
179	HERNAN DEL SOLAR ASPILLAGA
180	DIRECCION DE SERVICIOS COMUNES
181	SOC. AURIFERA RIO DEL ORO
182	CIA CARBONIFERA INDUSTRIAL DE LOTA
183	CIA CARBONIFERA DE SCHWAGER
184	HOTELERA NACIONAL
185	MANUEL ASPILLAGA
186	B. MATTE L.
187	MERCANTIL FORESTAL S.A.
188	J. LODTMAN
189	A. DESCOURVIERES
190	COOPERATIVA COMAC
191	COMUNIDAD CORREA PEREIRA
192	R. VERGARA R.
193	CIA AZUFRERA POLAN
194	CIA MINERA TAMAYA
195	H. MELENDEZ
196	H. RIVAS F.
197	CIA MINERA CERRO BLANCO
198	SOC. LONGHI Y CIA LTDA
199	SOC. A. DIARIO EL SUR
200	DIRECCION DE OBRAS SANITARIAS
201	D.T.A.,DIRECCION DEL TRANSITO AEREO (FUERZA AEREA DE CHILE)
202	L.A.N. LINEA AEREA NACIONAL
204	EMPRESA AGUA POTABLE, SANTIAGO
206	SERVICIO NACIONAL DE SALUD
219	CIA MINERA SANTA FE
245	IANSA

<b>246</b>	M. GIARDA
<b>247</b>	G. RIEGEL
<b>248</b>	ARTURO CRAMMER
<b>249</b>	ENTEL CASILLA 4254
<b>250</b>	COMPANIA MINERA ANDINA S.A.
<b>251</b>	COMPANIA MINERA DE COBRE CHUQUICAMATA
<b>252</b>	SOC.CELEDON Y ZANARTU
<b>253</b>	SWEDISH GOVERNMENT
<b>254</b>	TELEVISION NACIONAL DE CHILE
<b>255</b>	NASA-CHILE
<b>256</b>	DIRECCION METEOROLOGICA DE CHILE
<b>257</b>	AMSAT-CE
<b>258</b>	FUERZA AÉREA DE CHILE
<b>259</b>	OBSERVATORIO RADIOASTRONÓMICO ALMA
<b>260</b>	UNIVERSIDAD DE CHILE

<i>Symbol</i>	<i>Geographical Area</i>	<i>12B Code</i>	<i>Address of the Administration(s)</i>
<b>CHN</b>	China (People's Republic of) Chine (République populaire de) China (República Popular de)	<b>A</b>	MINISTRY OF POSTS AND TELECOMMUNICATIONS RADIO REGULATORY DEPARTMENT 13 WEST CHANG AN AVE. BEIJING 100804 CHINA (PEOPLE'S REPUBLIC OF) EMAIL zpliu@mii.gov.cn TELEFAX +86 10 66011370 TELEX 085 222187 PTDEX CN
		<b>B</b>	MINISTERE DES AFFAIRES ETRANGERES, HELSINKI
		<b>C</b>	NATIONAL POST AND TELECOM AGENCY P.O. BOX 5398 S-102 49 STOCKHOLM TELEX 54 40777 RADCON S
		<b>D</b>	NATIONAL TELECOM AGENCY COORDINATION DIVISION HOLSTEINSGADE 63 DK - 2100 KOBENHAVN O DENMARK TELEX 055 31100 NTA DK
		<b>F</b>	FEDERAL MINISTRY OF PUBLIC ECONOMY AND TRAFFIC FREQUENCY OFFICE ARSENAL, OBJEKT 22, POB 79 A-1103 WIEN / AUSTRIA TELEX 131 800 MONI A
		<b>G</b>	MINISTRY OF INDUSTRY AND INFORMATION TECHNOLOGY THE PEOPLE'S REPUBLIC OF CHINA 13, WEST CHANG'AN AVE, BEIJING 100804 CHINA

<i>12A Code</i>	<i>Operating Agencies</i>
<b>001</b>	MINISTRY OF POSTS AND TELECOMMUNICATIONS
<b>002</b>	GENERAL ADMINISTRATION OF CIVIL AVIATION OF CHINA
<b>003</b>	NATIONAL BUREAU OF OCEANOGRAPHY
<b>004</b>	MINISTRY OF COMMUNICATIONS
<b>005</b>	STATE BUREAU OF AQUATIC PRODUCTS
<b>006</b>	BROADCASTING ADMINISTRATION BUREAU (B.A.B.)
<b>007</b>	SWEDISH GOVERNMENT
<b>008</b>	CENTRAL METEOROLOGICAL SERVICE
<b>009</b>	AMBASSADE DE FINLANDE
<b>010</b>	ACADEMY OF SCIENCES OF CHINA
<b>011</b>	AGENCIES OF TAIWAN PROVINCE
<b>012</b>	MINISTRY OF PETROLEUM INDUSTRY
<b>013</b>	CHINA TELECOMMUNICATIONS BROADCAST SATELLITE CO.
<b>014</b>	APT SATELLITE CO. LTD.
<b>015</b>	BEIJING SIANGYU SPACE TECHNOLOGY COMPANY
<b>025</b>	DANISH GOVERNMENT
<b>026</b>	OSTERREICHISCHE BOTSCHAFT
<b>028</b>	CHINA ORIENT TELECOMM SATELLITE COMPANY LIMITED
<b>029</b>	CHINA ELECTRIC SYSTEM ENGINEERING COMPANY
<b>030</b>	CHINA NATIONAL TECHNICAL SERVICE COMPANY FOR SURVEYING
<b>031</b>	NEW STAR SATELLITE COMPANY LIMITED
<b>032</b>	ASIA SATELLITE TELECOMMUNICATIONS CO. LTD.
<b>033</b>	SINO SATELLITE COMMUNICATIONS COMPANY LIMITED
<b>034</b>	ACADEMY OF BROADCASTING PLANNING, NRTA OF CHINA

- 035** CHINA CENTER FOR RESOURCES, SATELLITE DATA & APPLICATION
- 036** BLMIT BEIJING LANDVIEW MAPPING INFORMATION TECHNOLOGY CO., LTD.
- 037** CHINA SATELLITE COMMUNICATIONS CO., LTD (CHINA SATCOM)
- 038** THE OFFICE OF CHINA NATIONAL COMMITTEE FOR DISASTER REDUCTION
- 039** LUNAR EXPLORATION PROGRAM CENTER OF CHINA NATIONAL SPACE ADMINISTRATION
- 040** CENTER FOR SPACE SCIENCE AND APPLIED RESEARCH, CHINESE ACADEMY OF SCIENCES
- 041** CHINESE RADIO SPORTS ASSOCIATION
- 042** STATE BUREAU OF SURVEYING AND MAPPING
- 043** CHINA GREAT WALL INDUSTRY CORPORATION
- 044** CHINA ACADEMY OF SPACE TECHNOLOGY
- 045** CENTER OF EARTH OBSERVATION SYSTEM ENGINEERING
- 046** RADIO ASSOCIATION OF CHINA
- 047** CHINA EARTHQUAKE ADMINISTRATION (CEA)
- 048** CHINA ASIA-PACIFIC MOBILE TELECOMMUNICATIONS SATELLITE CO. LTD. (CHINA APMT)
- 049** BEIJING XINWEI TECHNOLOGY CO. LTD
- 050** CHINA AEROSPACE SCIENCE AND INDUSTRY CORPORATION (CASIC)
- 051** BEIJING SPACEKEY TECHNOLOGY CO. LTD.
- 052** DESAT
- 053** CHANGGUANG SATELLITE TECHNOLOGY CO., LTD.
- 054** ZHUHAI ORBITA AEROSPACE SCIENCE & TECHNOLOGY CO., LTD
- 055** CHINA SIWEI SURVEYING & MAPPING TECHNOLOGY CO., LTD.
- 056** SHANGHAI INSTITUTE OF SATELLITE ENGINEERING (SISE)
- 057** SHANGHAI OK-SPACE SCIENCE AND TECHNOLOGY CO. LTD
- 058** CHINA CENTER FOR AEROSPACE SCIENCE AND TECHNOLOGY INTERNATIONAL COMMUNICATIONS
- 059** NORTHWESTERN POLYTECHNICAL UNIVERSITY (NPU)
- 060** BEIJING CATON GLOBAL TECHNOLOGY CO. LTD.
- 061** KECHUANG SPACE ACADEMY (KCSA)
- 062** BEIJING TENGYUXINWEI TECHNOLOGY CO. LTD.
- 063** SHENZHEN AEROSPACE DONGFANGHONG HIT SATELLITE LTD.
- 064** BEIJING STAR TIME TELECOMMUNICATIONS TECHNOLOGY CO. LTD.
- 065** HARBIN INSTITUTE OF TECHNOLOGY
- 066** BEIJING AOBO SPACE TECHNOLOGY CO., LTD.
- 067** LINK SPACE AEROSPACE TECHNOLOGY
- 068** MXR SPACE SERVICE OF BEIJING
- 069** COMMSAT TECHNOLOGY DEVELOPMENT CO., LTD
- 070** GALAXY SPACE (BEIJING) TECHNOLOGY
- 071** NANJING SOAR AEROSPACE SCIENCE AND TECHNOLOGY CO., LTD
- 072** SPACETY CO. LTD (CHANGSHA)
- 073** LAND SATELLITE REMOTE SENSING APPLICATION CENTER, MINISTRY OF NATURAL RESOURCES OF P.R.CHINA (LASAC,MNR)
- 074** WUHAN UNIVERSITY
- 075** AEROSPACE SYSTEM ENGINEERING RESEARCH INSTITUTE OF SHANGHAI
- 076** BEIJING GUODIAN HI-TECH SCIENCE AND TECHNOLOGY LTD.
- 077** BEIJING QIANSHENG EXPLORATION TECHNOLOGY CO. LTD.
- 078** QIANXUN SI

- 079 BEIJING TIANLIAN TT&C TECHNOLOGY CO. LTD.
- 080 SPACE INTEGRATED GROUND INFORMATION NETWORK CO. LTD.
- 081 DFH SATELLITE COMPANY LIMITED
- 082 BEIJING FUTURE NAVIGATION TECHNOLOGY CO., LTD.
- 083 INSTITUTE OF SOFTWARE OF THE CHINESE ACADEMY OF SCIENCES
- 084 BEIJING MINOSPACE TECHNOLOGY CO. LTD
- 085 THE 54TH RESEARCH INSTITUTE OF CETC
- 086 CSPACE CO., LTD (BEIJING)
- 087 NINGXIA JINGUI INFORMATION TECHNOLOGY CO., LTD
- 088 CHINESE AMATEUR SATELLITE GROUP (CAMSAT)
- 089 TSINGHUA UNIVERSITY (THU)
- 090 BEIJING ZEROG TECHNOLOGY CO LTD.
- 091 CHINA HEAD AEROSPACE TECHNOLOGY CO. LTD.
- 092 AEROSPACE SATELLITEHERD SCIENCE AND TECHNOLOGY CO., LTD
- 093 DEYA INSTITUTE OF CIVIL-MILITARY INTEGRATED INNOVATIONS (SHUNDE, FOSHAN)
- 094 CHINA TELECOM SATELLITE COMMUNICATIONS
- 095 CASIC SPACE ENGINEERING DEVELOPMENT CO., LTD
- 096 SHANGHAI ENGINEERING CENTER FOR MICROSATELLITES (SECM)
- 097 BEIJING SMART SATELLITE TECHNOLOGY CO., LTD.
- 098 CHINA ACADEMY OF ELECTRONICS AND INFORMATION TECHNOLOGY (CAEIT), CETC
- 099 SHANGHAI SWARMSAT TECHNOLOGY CO., LTD
- 100 BEIJING INSTITUTE OF TECHNOLOGY (BIT)
- 101 HAINAN MICROSAT REMOTE SENSING TECHNOLOGY APPLICATION SERVICE CO., LTD
- 102 SUN YAT-SEN UNIVERSITY
- 103 SPACETY CO., LTD (CHANGSHA)
- 104 BEIJING INSTITUTE OF TRACKING AND TELECOMMUNICATIONS TECHNOLOGY
- 105 ZHEJIANG GEESPACE TECHNOLOGY CO., LTD.
- 106 ANHUI MINOSPACE TECHNOLOGY CO., LTD.
- 107 CHINA TRANSPORT TELECOMMUNICATION & INFORMATION CENTER, CTTIC
- 108 LEOBIT TECHNOLOGY CO., LTD.
- 109 FINAL FRONTIER CO. LTD
- 110 INSIGHT POSITION INTELLIGENT SCIENCE & TECHNOLOGY SERVICE CO., LTD
- 111 SHANGHAI VSAT TECHNOLOGY CO., LTD
- 112 ORIGIN SPACE LTD.
- 113 ADA SPACE CO., LTD.
- 114 HUNAN HANGSHENG SATELLITE TECHNOLOGY CO., LTD.
- 115 BEIHANG UNIVERSITY (BUAA)
- 116 NOVELSPACE (BEIJING) TECHNOLOGY CO. LTD
- 117 BEIJING SPACE ARK TECHNOLOGY CORP. LTD
- 118 F.SQUARES AI-DATA TECHNOLOGY CO., LTD.
- 119 BEIJING SPACEWALK AEROSPACE TECHNOLOGY CO., LTD
- 120 ZHEJIANG UNIVERSITY (ZDPS-3)
- 121 SHANGHAI TSINGSHEN TECHNOLOGY DEVELOPMENT CO. LTD (ROSEFINCH-1)
- 122 SHANGDONG INSTITUTES LTD. OF SATELLITE INFORMATION TECHNOLOGY
- 123 MACRO NET COMMUNICATION CO., LTD.

- 124 SPACECAS (CANTON) TECHNOLOGY CO., LTD.
- 125 TECH HI XIANG YU SPACE TECHNOLOGY CO. LTD.
- 126 XIAMEN UNIVERSITY
- 127 PIESAT INFORMATION TECHNOLOGY CO., LTD
- 128 NANJING UNIVERSITY
- 129 HIGH DEFINITION GLOBE CO., LTD.
- 130 XI'AN ZHONGETIANTA TECHNOLOGY CO. LTD
- 131 ELLIP SPACE (BEIJING) TECHNOLOGY CO. LTD
- 132 KCHARF (HANGZHOU) SCIENCE AND TECHNOLOGY CO., LTD.
- 133 SHAANXI SILK ROAD SPACE MAP SATELLITE TECHNOLOGY CO., LTD.
- 134 CHINA SATELLITE NETWORK GROUP CO., LTD.
- 135 SHANGHAI SPACE TECHNOLOGY CO., LTD.
- 136 SHANGHAI ASES SPACEFLIGHT TECHNOLOGY CO., LTD.
- 137 INNOVATION ACADEMY FOR MICROSATELLITES OF CAS
- 138 FUJIAN OCEAN-SKY SILKROAD TECHNOLOGY CO., LTD.
- 139 XINGYI SPACE TECHNOLOGY CO., LTD
- 140 SHUIFA GUANGYIN INFORMATION TECHNOLOGY (SHANDONG) CO., LTD
- 141 BEIJING NO. 101 MIDDLE SCHOOL
- 142 BEIJING TOPSKY TECHNOLOGY COMPANY LTD.
- 143 NATIONAL ASTRONOMICAL OBSERVATORIES, CHINESE ACADEMY OF SCIENCES
- 144 DALIAN UNIVERSITY OF TECHNOLOGY (DUT)
- 145 SHANGHAI GANGHANGKE SPACE TECHNOLOGY LIMITED (GHK)
- 146 BEIJING AZSPACE TECHNOLOGY CO., LTD.
- 147 CSPACE INTELLIGENT TECHNOLOGY CO., LTD.
- 148 AIRSAT(ShanDong) Technology Group Co., Ltd.
- 149 STAR. VISION HANGZHOU LTD.
- 150 CANGYU SPACE-BASED INFORMATION AND COMMUNICATION TECHNOLOGY (BEIJING) COMPANY LIMITED
- 151 HONG KONG AEROSPACE SATELLITE TRACKING AND CONTROL LIMITED
- 152 BEIJING INTERSPACE EXPLORE COMPANY CO., LTD.
- 153 TIANJIN YUNYAO AEROSPACE TECHNOLOGY CO., LTD
- 154 AEROSPACE SCIENCE AND INDUSTRY HAIYING GROUP CO., LTD.
- 155 ZHUHAI MUST SCIENCE AND TECHNOLOGY RESEARCH INSTITUTE
- 156 TIANJIN SATCOM GEOHE TECHNOLOGIES CO., LTD
- 157 TECHNOLOGY AND ENGINEERING CENTER FOR SPACE UTILIZATION CHINESE ACADEMY OF SCIENCES
- 158 XI'AN INSTITUTE OF OPTICS AND PRECISION MECHANICS CAS AEROSPACE SCIENCE AND TECHNOLOGY CO., LTD
- 159 BEIJING ZHONGKE SHENLIAN SPACE TECHNOLOGY CO., LTD
- 160 WESEE TECHNOLOGY CO., LTD.
- 161 ROCKETPI (BEIJING) AEROSPACE TECHNOLOGY CO., LTD
- 162 SU ZHOU ARGO SPACE TECHNOLOGY CO., LTD
- 163 BEIJING GNSSPACE TECHNOLOGY CO., LTD
- 164 LU HAI KONG JIAN (LHKJ) INFORMATION TECHNOLOGY CO., LTD.
- 165 NANJING YINGLONG SATELLITE TECHNOLOGY, CO., LTD,
- 166 SHANGHAI SPACECOM SATELLITE TECHNOLOGY LTD
- 167 NINGBO ZHIHUI SPACE TECHNOLOGY CO., LTD
- 168 UNIAEROSPACE TECHNOLOGY CO., LTD
- 169 THE EARTH EYE CO., LTD
- 170 HARBIN INSTITUTE OF TECHNOLOGY AT WEIHAI (HITWH)

171	STARWIZ TECHNOLOGY CO., LTD
172	QINGDAO GUOCETIANTU TECHNOLOGY CO., LTD.
173	BEIJING CENTRAL HEAVEN TECHNOLOGY CO. LTD.
174	MEISHAN HUANTIAN WISDOM TECHNOLOGY CO. LTD.
175	SHENZHEN UBINEXUS TECHNOLOGY CO., LTD.
176	YANGTZE RIVER DELTA RESEARCH INSTITUTE OF NPU, TAICANG
177	SHANGHAI LANDSPACE HONGQING TECHNOLOGY CO., LTD
178	GUANGZHOU QIXINOS TECHNOLOGY CO., LTD.
179	BEIJING FUTURE CARBON STAR SPACE TECHNOLOGY CO., LTD
180	BEIJING GUOYU SPACE TECHNOLOGY CO., LTD
181	SONAR ASTRO TECHNOLOGY CO., LTD
182	DEEP SPACE EXPLORATION LABORATORY
183	HAGONGDA SATELLITE LASER COMMUNICATION CO., LTD
184	TIANXIELI SATELLITE TECHNOLOGY CO., LTD
185	BEIJING MAIAR TECHNOLOGY CO., LTD.
186	ASIA-PACIFIC NAVIGATION TELECOMMUNICATION SATELLITE (HONG KONG) LIMITED
187	JIANGHUAI FRONTIER TECHNOLOGY COORDINATION AND INNOVATION CENTER
188	HEBEI JIXIANGTONG ELECTRONIC TECHNOLOGY CO.,LTD.
189	BEIJING GALACTIC ENERGY EQUIPMENT TECHNOLOGY CO., LTD.
190	XIAMEN TIANWEI TECHNOLOGY CO.,LTD
191	BEIJING LASER STARCOM SCIENCE& TECHNOLOGY CO.,LTD
192	SUZHOU YANHANG TECHNOLOGY CO. LTD.

---

<i>Symbol</i>	<i>Geographical Area</i>	<i>12B Code</i>	<i>Address of the Administration(s)</i>
---------------	--------------------------	-----------------	---

---

<b>CHR</b>	Christmas Island (Indian Ocean)	<b>A</b>	AUSTRALIAN COMMUNICATIONS AND MEDIA AUTHORITY
	Christmas (Ile) (Océan Indien)		P.O. BOX 78
	Christmas (Isla) (Océano Índico)		BELCONNEN ACT 2616
			AUSTRALIA
			TELEFAX +61 2 6219 5353

---

<i>12A Code</i>	<i>Operating Agencies</i>
-----------------	---------------------------

---

<b>001</b>	DEPARTMENT OF CIVIL AVIATION
<b>002</b>	DEPARTMENT OF TERRITORIES
<b>003</b>	BRITISH PHOSPHATE COMMISSIONERS
<b>004</b>	OVERSEAS TELECOMMUNICATIONS COMMISSION

---

<i>Symbol</i>	<i>Geographical Area</i>	<i>12B Code</i>	<i>Address of the Administration(s)</i>
---------------	--------------------------	-----------------	---

---

<b>CKH</b>	Cook Islands	<b>A</b>	MINISTRY OF COMMERCE
	Cook (Iles)		RADIO SPECTRUM MANAGEMENT GROUP
	Cook (Islas)		33 BOWEN STREET
			P.O. BOX 2847
			WELLINGTON / NOUVELLE-ZELANDE
			TELEFAX +64 4 499 0797

---

<i>12A Code</i>	<i>Operating Agencies</i>
-----------------	---------------------------

---

<b>001</b>	TELECOM CORP. OF NZ LTD
<b>004</b>	SHIPPING COMPANIES
<b>006</b>	NEW ZEALAND GOVERNMENT

<i>Symbol</i>	<i>Geographical Area</i>	<i>12B Code</i>	<i>Address of the Administration(s)</i>
<b>CLM</b>	Colombia (Republic of) Colombie (République de) Colombia (República de)	<b>A</b>	SR. SECRETARIO GENERAL DEL MINISTERIO DE COMUNICACIONES EDIFICIO MURILLO TORO CARRERAS 7 Y 8 X CALLE 13 BOGOTA D.E. 1 TELEFAX +57 1 282 6317 TELEX 03544284 MINCO CO
		<i>12A Code</i>	<i>Operating Agencies</i>
		<b>001</b>	SHELL COLOMBIA, S.A., BOGOTA
		<b>002</b>	EMPAQUES BATES
		<b>003</b>	TEXAS PETROLEUM CO., BOGOTA
		<b>004</b>	BANCO DE LA REPUBLICA, BOGOTA
		<b>005</b>	INCORA
		<b>006</b>	CONSORCIO DE INGENIEROS
		<b>007</b>	INDUSTRIA COLOMBIANA DE LLANTAS, S.A. (ICOLLANTAS, BOGOTA)
		<b>008</b>	EJERCITO NAL
		<b>009</b>	INTERCOL
		<b>010</b>	CAYMAN CORPORATION
		<b>011</b>	EMPRESA NACIONAL DE TELECOMUNICACIONES (TELECOM) BOGOTA
		<b>012</b>	MINISTERIO DE COMUNICACIONES, DIRECCION GENERAL DE RADIOCOMUNICACIONES, BOGOTA
		<b>013</b>	AEROTRANSPORTE DEL AMAZONAS
		<b>014</b>	AEROSERVICIO AGRICOLA LTDA.
		<b>015</b>	CARLOS ALIRIO NAVARRO HERRAN
		<b>016</b>	LA VOZ DE COLOMBIA S.A., BOGOTA
		<b>017</b>	AEROVIAS NACIONALES DE COLOMBIA (AVIANCA) BOGOTA
		<b>018</b>	COLOMBIA PETROLEUM COMPANY Y SOUTH AMERICAN GULF OIL CO., CARTAGENA
		<b>021</b>	RADIO CONTINENTAL S.A., BOGOTA
		<b>022</b>	COLTEJER, MEDELLIN
		<b>023</b>	MERCADOTECNIA AGROPECUARIA
		<b>024</b>	SOCIEDAD AERONAUTICA (SAM), MEDELLIN
		<b>025</b>	I.C.A.
		<b>026</b>	CAJA DE CREDITO AGRARIO, BOGOTA
		<b>027</b>	CERVECERIA UNION, MEDELLIN
		<b>028</b>	EMISORA METROPOLITANA, BOGOTA
		<b>029</b>	FEDERACION GANADEROS DE LLANOS
		<b>030</b>	PALMAS OLEAGINOSAS S.A.
		<b>031</b>	FRANCISCO FUENTES CAYCEDO
		<b>032</b>	SANTIAGO OLAMPO ZULUAGA
		<b>033</b>	INGESCO LTDA.
		<b>034</b>	ALFONSO GAVIRIA ALVAREZ
		<b>035</b>	RADIO SANTA FE, BOGOTA
		<b>036</b>	RADIO EL SOL, CALI
		<b>037</b>	FED. NAL. ALGODONEROS
		<b>038</b>	PASTAS EL DORADO LTDA.
		<b>039</b>	ARTURO RUIZ GALLEGO
		<b>040</b>	JORGE IVAN MESA MACHADO
		<b>041</b>	OMAR CAMPO MONTOYA
		<b>042</b>	SOCIEDAD HACIENDA LA PLAYA
		<b>043</b>	TAXI AEREO EL LLANA



**044** DEPARTAMENTO ADMINISTRATIVO DE AERONAUTICA CIVIL  
**045** FERROCARRIL DEL ATLANTICO, BARRANQUILLA  
**046** RICHMOND PETROLEUM CO., BOGOTA  
**047** MINISTERIO DE JUSTICIA, BOGOTA  
**048** JUAN MANUEL GUTIERREZ LACOTURE  
**049** PONTIFICIA UNIVERSIDAD BOLIVARIANA, MEDELLIN  
**050** MINISTERIO DE GUERRA  
**051** DEPARTAMENTO ADMINISTRATIVO DE SEGURIDAD (DAS), BOGOTA  
**052** ZAPATA Y VELASQUEZ LTDA.  
**053** ROSA CARDONA DE OSPINA  
**054** INGENIEROS ASOCIADOS LTDA.  
**055** PROMEXCOL LTDA.  
**056** HULLERA SAN FRANCISCO, CALI  
**057** COMP. MARMOLES Y CEMENTOS NARE, BOGOTA  
**058** EMISORA NUEVA GRANADA, BOGOTA  
**059** GUILLERMO CALDERON NIETO  
**060** LA VOZ DEL RIO CAUCA, CALI  
**061** LA VOZ DE BOGOTA, BOGOTA  
**062** LA VOZ DEL TOLIMA, IBAGUE  
**063** LA VOZ DEL CAFE, PEREIRA  
**064** EMISORA MIL VEINTE, BOGOTA  
**065** RADIO MIRAMAR, CARTAGENA  
**066** RADIO VILLAVICENCIO, VILLAVICENCIO  
**067** LA VOZ DEL SINU, MONTERIA  
**068** RADIO POPULAR, BOGOTA  
**069** ECOS DE OCANA  
**070** RADIO SAN EUGENIO, SANTA ROSA DE CABAL  
**071** RADIO BARRANCABERMEJA, BARRANCABERMEJA  
**072** LA VOZ DE ANSERMA, ANSERMA  
**073** RADIO BUENAVENTURA, BUENAVENTURA  
**074** RADIO LUZ, MANIZALES  
**075** ONDAS DEL GUALI, HONDA  
**076** PREGONES DEL QUINDIO, ARMENIA  
**079** RADIO GARZON, GARZON  
**080** RADIO ARMERO, ARMERO  
**081** ESCUELAS RADIOFONICAS SUTATENZA, BOGOTA  
**082** RADIO SEVILLA, SEVILLA  
**083** LA VOZ DE PAMPLONA, PAMPLONA  
**085** COMPANIA COLOMBIANA DE TABACO, BOGOTA  
**086** OLEODUCTO DE CUNDINAMARCA, BOGOTA  
**087** CENTRAL HIDROELECTRICA DE ANCHICAYA, CALI  
**088** OLEODUCTO DEL PACIFICO, CALI  
**089** RAMIRO RESTREPO  
**090** EFRAIN ALZATE  
**091** MINERA LAS BRISAS S.A.  
**092** FERNANDO URIBE  
**093** ESSO COLOMBIANA S.A., BOGOTA  
**094** DARIO VELEZ CORREA  
**095** GONZALO URIBE VANEGAS  
**096** CENTRAL HIDROELECTRICA DE CALDAS, MANIZALES  
**097** GANADERIA LA PRIMAVERA  
**098** ARTURO GARCIA GARCIA  
**099** INDUSTRIAS COLOMBO-BRITANICAS, BOGOTA

- 100 ALICACHIN, BOGOTA
- 101 TULIO BOTERO ARELLANO
- 102 ALBERTO VILLEGAS ZULUEGA
- 103 GERMAN SALDARRIAGA DEL VALLE
- 104 INVERSIONES AGROPECUARIAS URREA
- 105 INGENIO MAYAGUEZ, BOGOTA
- 106 FRONTINO GOLD MINES, MEDELLIN
- 107 VICTOR A. BALLESTERO
- 108 LOFFLAND BROTHERS DE VENEZUELA
- 109 EMPRESA COLOMBIANA DE PETROLEOS (ECOPETROL), BOGOTA
- 110 MARIO FLOREZ CAMERO
- 111 DUQUE Y CIA.
- 112 COLOMBIANA DISTRIBUIDORES DE COMBUSTIBLES (CODI), BOGOTA
- 113 COMPANIA COLOMBIANA DE CERAMICA, BOGOTA
- 114 DIOCESIS DE MAGANGUE
- 115 AGROPECUARIA S. ANTONIO
- 116 CLEMENTE CHAVES J.
- 117 FERROCARRIL DE ANTIOQUIA, MEDELLIN
- 118 TRASANDINA DE CONSTRUCCIONES
- 119 IBERIA FEDERICO ANGELE-HIJOS
- 120 MARIO MERIZALDE SOTO
- 121 JORGE DANGON DAZA
- 122 INSTITUTO BARRAQUER DE AMERICA
- 123 CARLOS BOTERO
- 124 LOCERIA COLOMBIANA S.A., BOGOTA
- 125 JOSE ANTONIO FRANCO
- 126 BEATRIZ JARAMILLO DE JARAMILLO
- 127 COLMINAS
- 128 RAMIRO CALLE CALLE
- 129 TRANSMISORA DE LA INDEPENDENCIA, TUNJA
- 130 RADIO MANIZALES, MANIZALES
- 131 RADIO RENACIMIENTO, BOGOTA
- 132 RADIOTELEVISORA NACIONAL, BOGOTA
- 133 EMISORAS UNIDAS, BARRANQUILLA
- 134 RADIO TRICOLOR, BOGOTA
- 135 LA VOZ DE BARRANQUILLA, BARRANQUILLA
- 136 LA VOZ DE ANTIOQUIA, MEDELLIN
- 137 ECOS DE PASTO, PASTO
- 138 EMISORA NUEVO MUNDO, BOGOTA
- 139 VOCES DE OCCIDENTE, BUGA
- 140 RADIO VISION, MEDELLIN
- 141 LA VOZ DE LA VICTOR, BOGOTA
- 142 LA VOZ DE CALI, CALI
- 143 RADIO SINFONIA, MEDELLIN
- 144 EMISORA FUENTES, CARTAGENA
- 145 RADIO ECO, CALI
- 146 LA VOZ DE MEDELLIN, MEDELLIN
- 147 RADIO KALAMARY, BARRANQUILLA
- 148 EMISORA CLARIDAD, MEDELLIN
- 149 RADIO PACIFICO, CALI
- 150 RADIO MELODIA, BOGOTA
- 151 LA VOZ DEL TRIUNFO
- 152 EMISORA ATLANTICO, BARRANQUILLA

- 153 TRANSMISORA CALDAS, MANIZALES
- 154 RADIO MUSICAL, CALI
- 155 RADIO RELOJ, MEDELLIN
- 156 VOZ DE ARMENIA, ARMENIA
- 157 RADIO RELOJ, BARRANQUILLA
- 158 ONDAS DEL VALLE, CARTAGO
- 159 LA VOZ DE CUCUTA, CUCUTA
- 160 RADIO RELOJ, BOGOTA
- 161 LA VOZ DEL PUEBLO, PEREIRA
- 162 RADIO RELOJ, CALI
- 163 EMISORA RIOMAR, BARRANQUILLA
- 164 ECOS DE LA MONTANA, MEDELLIN
- 165 RADIO CARTAGO, CARTAGO
- 166 RADIO BUCARAMANGA, BUCARAMANGA
- 167 RADIO GIRARDOT, GIRARDOT
- 168 RADIO CRISTAL, MEDELLIN
- 169 LA VOZ DEL VALLE, CALI
- 170 EMISORA SURAMERICA, BOGOTA
- 171 LA VOZ DE SANTA MARTA, SANTA MARTA
- 172 VILLA DE CESPEDES, TULUA
- 173 EMISORA NUEVA EPOCA, FUSAGASUGA
- 174 RADIO SANTANDER, BUCARAMANGA
- 175 RADIO NUTIBARA, MEDELLIN
- 176 RADIO CORDOBESA, MONTERIA
- 178 RADIO INDUSTRIAL, BOGOTA
- 179 LA VOZ AMIGA, PEREIRA
- 180 RADIO NEIVA, NEIVA
- 181 RADIO MODELO, BOGOTA
- 182 LA VOZ DEL COMERCIO, ARMENIA
- 183 RADIO VIGIA, BARRANQUILLA
- 184 EMISORA ECOS DEL COMBEIMA, IBAGUE
- 185 LA VOZ DE CARTAGENA, CARTAGENA
- 186 EMISORA SIGLO VEINTE, MEDELLIN
- 187 EL MUNDO EN BOGOTA, BOGOTA
- 188 RADIO LIBERTADOR, CALI
- 189 RADIO VALLEDUPAR, VALLEDUPAR
- 190 LA VOZ DE LA PATRIA, BARRANQUILLA
- 191 RADIO VIGIA, CARTAGENA
- 192 LA VOZ DE PEREIRA, PEREIRA
- 193 ONDAS DEL FONCE, SAN GIL
- 194 ONDAS DEL PUERTO, GIRARDOT
- 195 LA VOZ DE LAS AMERICAS, MEDELLIN
- 196 LA VOZ DEL NORTE, CUCUTA
- 197 RADIO NARINO, PASTO
- 198 ONDAS DEL HUILA, NEIVA
- 199 LA VOZ DE CUNDINAMARCA, ZIPAQUIRA
- 200 RADIO CULTURA, CALI
- 201 RADIO PILOTO, BARRANQUILLA
- 202 RADIO DEL COMERCIO, BUCARAMANGA
- 203 LA VOZ DEL CAUCA, POPAYAN
- 204 EMISORA VARIEDADES, BARRANQUILLA
- 205 EMISORA MARIANA, BOGOTA
- 206 EMISORA GUADALAJARA, BUGA

207	RADIO MAGDALENA, SANTA MARTA
208	EMISORA CULTURAL, MEDELLIN
209	RADIO GUAIMARAL, CUCUTA
210	LA VOZ DE MARIA, BOGOTA
211	LA VOZ DE LA DORADA, DORADA
212	RADIO TULUA, TULUA
213	ONDAS DE IBAGUE, IBAGUE
214	ONDAS DE RIOHACHA, RIOHACHA
215	RADIO BELALCAZAR, POPAYAN
216	RADIO SINCELEJO, SINCELEJO
217	ARMONIAS DEL PALMAR, PALMIRA
218	LA VOZ DEL ESPINAL, ESPINAL
219	RADIO CENTINELA, PEREIRA
220	LA VOZ DE LA GRAN COLOMBIA, CUCUTA
221	RADIO QUIBDO, QUIBDO
222	RADIO PAMPLONA, PAMPLONA
223	RADIO BOLIVAR, CALI
224	EMISORA REINA DE COLOMBIA, CHIQUINQUIRA
225	EMISORA LICEO DEPARTAMENTAL, SONSON
226	RADIO PARROQUIAL, NEMOCON
228	LA VOZ DEL PARAISO, CERRITO
229	RADIO COPACABANA, COPACABANA
231	LA VOZ DEL RIO ZULIA, ZULIA
233	RADIO PALMIRA, PALMIRA
234	EMISORA MONSERRATE, BOGOTA
235	LA VOZ DE LOS COMUNEROS, BUCARAMANGA
237	LA VOZ DEL CAQUETA, FLORENCIA
238	ONDAS DEL RIO, MAGANGUE
240	EMISORA ATALAYA, PIEDECUESTA
241	INDERENA
242	FRANCISCO GILBERTO ESTRADA
243	GUILLERMO BLANCO QUINTERO
244	AGROPECUARIA TOBON LTDA.
245	ALEJANDRO B. RODRIGUEZ
246	COLCARBUROS
247	CASTANEDA SALAZAR CIALTDA
248	INGEOTOPOS
249	CON-CONCENTRO LTDA.
250	LUIS HECTOR SOLARTE SOLARTE
251	CONSTRUCTORA DE CARRETERAS
252	JORGE MOLANO SANABRIA
253	JAIME ACKERMAN VILLAZON
254	ALFONSO PALACIO RESTREPO
255	COLOMBIAN COMPANY INC.
256	PROMICOL
257	GRAJALES HNS. LTDA.
258	TURISMO HANSA S.A.
259	UNION EVANGELICA DEL SUR
260	CARLOS DERHX CONRAD
261	METALURGICAS BOYACA
262	EXPORFIN LTDA.
263	LONDONO VILLEGAS LTDA.
264	JAIRO CORREA GOMEZ

<b>265</b>	<b>MINGOBIERNO</b>
<b>266</b>	<b>RADIO SUTATENZA, BOGOTA</b>
<b>267</b>	<b>RADIO CATATUMBO, OCANA</b>
<b>268</b>	<b>ECOS DEL COMBEIMA, IBAGUE</b>
<b>269</b>	<b>RADIO SURCOLOMBIANA, NEIVA</b>
<b>270</b>	<b>RADIO SUPER, MEDELLIN</b>
<b>271</b>	<b>RADIO TAMBORAL, BUENAVENTURA</b>
<b>272</b>	<b>LA VOZ DEL CINARUCO, ARAUCA</b>
<b>273</b>	<b>ONDAS DEL META, VILLAVICENCIO</b>
<b>274</b>	<b>RADIO GUATAPURI, VALLEDUPAR</b>
<b>275</b>	<b>MERIDIANO 70, CARTAGENA</b>
<b>276</b>	<b>ONDAS DEL ORTEGUAZA, FLORENCIA</b>
<b>277</b>	<b>RADIO NACIONAL, TUNJA</b>
<b>278</b>	<b>RADIO CINCO, VILLAVICENCIO</b>
<b>279</b>	<b>BRISAS DEL CITARA, QUIBDO</b>
<b>280</b>	<b>ACCION CULTURAL POPULAR</b>
<b>281</b>	<b>TELECOM</b>
<b>282</b>	<b>ASA - ASOCIACIÓN DE SATÉLITES ANDINOS</b>
<b>283</b>	<b>DIRECTV COLOMBIA LTDA</b>
<b>284</b>	<b>FUERZA AEREA COLOMBIANA</b>

<i>Symbol</i>	<i>Geographical Area</i>	<i>12B Code</i>	<i>Address of the Administration(s)</i>
<b>CLN</b>	Sri Lanka (Democratic Socialist Republic of)	<b>A</b>	TELECOMMUNICATIONS REGULATORY COMMISSION OF SRI LANKA 276, ELVITIGALA MAWATHA MANNING TOWN, COLOMBO 8 DEM. SOCIALIST REPUBLIC OF SRI LANKA EMAIL DGTSL@SLT.LK PHONE +94 11 2689345 TELEFAX +94 11 2689341 TELEX 0803 22048 TRCSL CE
	Sri Lanka (République socialiste démocratique de)	<b>B</b>	INTERNATIONAL FREQUENCY COORDINATION SPACE SERVICES UNIT OFCOM 2A SOUTHWARK BRIDGE ROAD LONDON SE1 9HA EMAIL ifc.enquiries@ofcom.org.uk PHONE +44 20 7981 3100 TELEFAX +44 20 7981 3208 TELEX 051261969 DTI WBH G
	Sri Lanka (República Socialista Democrática de)	<b>C</b>	TELECOMMUNICATION DEPARTMENT, MALE
		<b>G</b>	A.H.Q., NEGOMBO

<i>12A Code</i>	<i>Operating Agencies</i>
<b>001</b>	CEYLON OVERSEAS TELECOMMUNICATIONS SERVICE
<b>002</b>	UNITED KINGDOM GOVERNMENT
<b>003</b>	DEPARTMENT OF METEOROLOGY, CEYLON
<b>004</b>	DEPARTMENT OF POSTS AND TELECOMMUNICATIONS
<b>005</b>	DEPARTMENT OF BROADCASTING
<b>006</b>	SRI LANKA BROADCASTING CORPORATION (TORRINGTON SQUARE, COLOMBO 7)
<b>007</b>	CEYLON GOVERNMENT, CIVIL AVIATION DEPARTMENT
<b>008</b>	POLICE DEPARTMENT
<b>009</b>	SRI LANKA AIR FORCE
<b>010</b>	SRI LANKA ARMY
<b>011</b>	R.A.F.
<b>012</b>	SRI LANKA NAVY
<b>013</b>	INSTITUTE OF SURVEYING AND MAPPING DIYATAHAWA
<b>014</b>	MALDIVIAN EMBASSY
<b>015</b>	CEYLON ELECTRICITY BOARD
<b>016</b>	SWEDISH EMBASSY
<b>017</b>	BANGLADESH HIGH COMMISSION

<i>Symbol</i>	<i>Geographical Area</i>	<i>12B Code</i>	<i>Address of the Administration(s)</i>
<b>CME</b>	Cameroon (Republic of) Cameroun (République du) Camerún (República de)	<b>A</b>	AGENCE DE REGULATION DES TELECOMMUNICATIONS (ART) B.P. 6132 YAOUNDE CAMEROUN EMAIL art@camnet.cm PHONE +237 22 23 0380 TELEFAX +237 22 23 37 48 / 0495
		<b>B</b>	MONSIEUR LE DIRECTEUR GENERAL AGENCE NATIONALE DES FREQUENCES 78, AV. DU GENERAL DE GAULLE - BP400 94 704 MAISONS ALFORT CEDEX FRANCE TELEFAX +33 1 45187231
		<b>C</b>	DIRECTION GENERALE DE L'OFFICE NATIONAL DES POSTES ET TELECOMMUNICATIONS AVENUE PATRICE LUMUMBA BRAZZAVILLE TELEX OFIPOSTEL 5208 KG
		<b>D</b>	MINISTERE DES POSTES ET TELECOMMUNICATIONS DIRECTION DE LA REGLEMENTATION DU SECTEUR DES TELECOMMUNICATIONS BP 1571 YAOUNDE TELEX 0970 MINPOSTEL 8285KN
		<b>E</b>	MINISTERE DE LA COMMUNICATION YAOUNDE TELEX 8215 KN

<i>12A Code</i>	<i>Operating Agencies</i>
<b>001</b>	FORCES TERRESTRES
<b>002</b>	FORCES ARMEES CAMEROUNAISES
<b>003</b>	SNAF
<b>004</b>	AVIATION CIVILE
<b>005</b>	POSTES ET TELECOMMUNICATIONS
<b>006</b>	CAMTEL - CAMEROON TELECOMMUNICATIONS
<b>007</b>	MARINE NATIONALE
<b>008</b>	AEROCIVILE-POSTEL
<b>009</b>	METEO-POSTEL
<b>010</b>	AERONAUTIQUE MILITAIRE FRANCAISE
<b>011</b>	DIRECTION DES AFFAIRES MILITAIRES
<b>012</b>	RADIODIFFUSION ET TELEVISION FRANCAISES
<b>013</b>	CRTV CAMEROON RADIO TELEVISION CORPORATION
<b>014</b>	SERVICE GEOGRAPHIQUE
<b>015</b>	AGENCE POUR LA SECURITE DE LA NAVIGATION AERIENNE (ASECNA)
<b>016</b>	MARKETING AND EXPORTS
<b>017</b>	ELECTRICITE DU CAMEROUN
<b>018</b>	SOCIETE INTERNATIONALE DE LINGUISTIQUE B.P. 1299 YAOUNDE
<b>019</b>	D G S N
<b>020</b>	ORANGE CAMEROUN
<b>021</b>	MTN CAMEROON
<b>022</b>	RESEAUX OUVERTS AU PUBLIC
<b>023</b>	RESEAUX PRIVES

<i>Symbol</i>	<i>Geographical Area</i>	<i>12B Code</i>	<i>Address of the Administration(s)</i>
<b>CNR</b>	Canary Islands Canaries (Iles) Canarias (Islas)	<b>A</b>	MINISTERIO DE ECONOMIA Y EMPRESA DIRECCIÓN GENERAL DE TELECOMUNICACIONES Y TECNOLOGÍAS DE LA INFORMACIÓN SUBDIRECCIÓN GENERAL DE PLANIFICACIÓN Y GESTIÓN DEL ESPECTRO RADIOELÉCTRICO C/POETA JOAN MARAGALL, 41 - PLANTA 9A 28071 MADRID PHONE +34 913 494 640 TELEFAX +34 91 346 2229 TELEX 052244100 GENTEL E

<i>12A Code</i>	<i>Operating Agencies</i>
<b>001</b>	ORGANISMO AUTONOMA DE CORREOS Y TELEGRAFOS (O.A.C.T)
<b>002</b>	EMACON
<b>003</b>	J.U.S.M.G.
<b>004</b>	TELEFONICA DE ESPANA, S.A. (TESA)
<b>005</b>	DIRECCION GENERAL DE SEGURIDAD
<b>006</b>	AEROPUERTOS ESPANOLES Y NAVEGACION AEREA (AENA)
<b>007</b>	DIRECCION GENERAL DE LA GUARDIA CIVIL
<b>008</b>	ESTADO MAYOR DEL AIRE
<b>009</b>	CORPORACION DE PRACTICOS
<b>010</b>	INSTITUTO NACIONAL DE TECNICA AERONAUTICA (I.N.T.A.)
<b>011</b>	SUBSECRETARIA DE PESCA Y MARINA MERCANTE
<b>012</b>	RETEVISION
<b>013</b>	DIRECCION GENERAL DE PUERTOS Y COSTAS
<b>014</b>	RADIOTELEVISION ESPANOLA (RTVE)
<b>015</b>	INSTITUTO NACIONAL DE METEOROLOGIA (I.N.M)
<b>016</b>	EUROPEAN SPACE AGENCY (E.S.A.)
<b>017</b>	HISPASAT, S.A.
<b>018</b>	RADIO TELEVISION ESPANOLA (RTVE)
<b>019</b>	OTROS ORGANISMOS EXPLOTADORES



<i>Symbol</i>	<i>Geographical Area</i>	<i>12B Code</i>	<i>Address of the Administration(s)</i>
<b>COD</b>	Democratic Republic of the Congo République démocratique du Congo República Democrática del Congo	<b>A</b>	OFFICE CONGOLAIS DES POSTES ET TELECOMMUNICATIONS (OCPT) DIRECTION GENERALE HOTEL DES POSTES 86, BD DU 30 JUIN B.P. 7070 KINSHASA 1 REPUBLIQUE DEMOCRATIQUE DU CONGO PHONE +243 12 20115 TELEFAX +243 12 00716
		<b>B</b>	UNITED NATIONS FOR THE ATTENTION OF THE CHIEF OF TELECOMMUNICATIONS OPERATIONS SECTION ROOM S2035 NEW YORK NY10017 UNITED STATES TELEX 023289696
		<b>C</b>	THE SECRETARY GENERAL MINISTRY OF ROADS AND COMMUNICATIONS 11111 KHARTOUM REPUBLIC OF THE SUDAN TELEFAX +249 11 780507 TELEX 098422299 GENTL SD
		<b>D</b>	NATIONAL POST AND TELECOM AGENCY P.O. BOX 5398 S-102 49 STOCKHOLM TELEX 05440777 RADCON S

<i>12A Code</i>	<i>Operating Agencies</i>
<b>001</b>	PRIVE
<b>002</b>	GOUVERNEMENT
<b>003</b>	GOUVERNEMENT DE LA SUEDE
<b>004</b>	ARMEE NATIONALE
<b>005</b>	DIRECTION D'EXPLOITATION TELECOMS. B.P. 9671, KINSHASA
<b>006</b>	REGIE DES VOIES MARITIMES
<b>029</b>	OFFICE DES TRANSPORTS
<b>037</b>	UNITED NATIONS
<b>038</b>	EMBASSY OF THE REPUBLIC OF THE SUDAN

<i>Symbol</i>	<i>Geographical Area</i>	<i>12B Code</i>	<i>Address of the Administration(s)</i>
<b>COG</b>	Congo (Republic of the) Congo (République du) Congo (República del)	<b>A</b>	AGENCE DE REGULATION DES POSTES ET DES COMMUNICATIONS ELECTRONIQUES 91, BIS AVENUE DE L'AMITIE - BP 2490 CENTRE-VILLE CG BRAZZAVILLE REPUBLIQUE DU CONGO EMAIL narcisse.kiouari@arpce.cg monique.Obili@arpce.cg celestin.endoke@arpce.cg wilson.bokatola@arpce.cg PHONE +242 055107272

<i>12A Code</i>	<i>Operating Agencies</i>
<b>002</b>	MARINE NATIONALE MARCHANDE
<b>003</b>	AERONAUTIQUE MILITAIRE CONGOLAISE
<b>004</b>	AERONAUTIQUE CIVILE (A.S.E.C.N.A.)
<b>005</b>	RADIODIFFUSION ET TELEVISION CONGOLAISE - RTC
<b>006</b>	INTELCO - COMMUNICATIONS INTERNATIONALES
<b>008</b>	DIRECTION GENERALE DE L'OFFICE NATIONAL DES POSTES ET TELECOMMUNICATIONS
<b>009</b>	METEOROLOGIE NATIONALE
<b>010</b>	DEFENSE ET SECURITE NATIONALE
<b>011</b>	MINISTERE DE LA DEFENSE NATIONALE, DIRECTION DES AFFAIRES MILITAIRES
<b>013</b>	SOCIETES ET CIES PRIVEES CONTROLEES PAR L'OFFICE NATIONAL DES P. ET T.
<b>014</b>	APN (TERRE)
<b>016</b>	INTERIEUR

<i>Symbol</i>	<i>Geographical Area</i>	<i>12B Code</i>	<i>Address of the Administration(s)</i>
<b>COM</b>	Comoros (Union of the) Comores (Union des) Comoras (Unión de las)	<b>A</b>	AUTORITE NATIONALE DE REGULATIONS DES TECHNOLOGIES DE L'INFORMATION ET DE LA COMMUNICATION - ANRTIC TELECOMMUNICATIONS B.P. 6540 OASIS MORONI COMORES EMAIL contact@anrtic.km PHONE +269 773 87 61 TELEFAX +269 773 87 62
		<b>B</b>	MINISTERE EN CHARGE DE LA DEFENSE

<i>12A Code</i>	<i>Operating Agencies</i>
<b>001</b>	AVIATION CIVILE ET DE LA METEOROLOGIE DE L'UNION DES COMORES
<b>002</b>	CAPITAINERIES DES COMORES.
<b>003</b>	MINISTERE DE L'INTERIEUR
<b>004</b>	OPERATEURS DES TELECOMMUNICATIONS
<b>005</b>	RADIODIFFUSION
<b>006</b>	FORCES COMORIENNES DE DEFENSE
<b>007</b>	RADIOMESSAGERIE PRIVEE

<i>Symbol</i>	<i>Geographical Area</i>	<i>12B Code</i>	<i>Address of the Administration(s)</i>
<b>CPV</b>	Cabo Verde (Republic of) Cabo Verde (République de) Cabo Verde (República de)	<b>A</b>	AGENCIA NACIONAL DAS COMUNICAÇÕES - ANAC DE INFORMAÇÃO (ICTI) P.O BOX 07 PRAIA CABO VERDE (RÉPUBLIQUE DE) EMAIL info.anac@anac.cv TELEFAX +238 61 3069

<i>12A Code</i>	<i>Operating Agencies</i>
<b>001</b>	AERONAUTICA CIVIL, SAL
<b>002</b>	CORREIOS E TELECOMUNICACOES
<b>003</b>	C.P.R. MARCONI, LISBOA
<b>005</b>	RADIO CLUBE SAO FILIPE, S FILIPE
<b>006</b>	RADIO VOZ DE S VICENTE, MINDELO
<b>007</b>	TRANSPORTES AEREOS DE CABO VERDE, PRAIA
<b>008</b>	BUETEC, CONSULTORIA E SERVICO TECNICO, SOCIEDADE UNIPessoal, LDA.

<i>Symbol</i>	<i>Geographical Area</i>	<i>12B Code</i>	<i>Address of the Administration(s)</i>
<b>CRO</b>	Crozet Archipelago Crozet (Archipel) Crozet (Archipiélago)	<b>A</b>	MONSIEUR LE DIRECTEUR GENERAL AGENCE NATIONALE DES FREQUENCES 78, AVENUE DU GENERAL DE GAULLE - BP400 94704 MAISONS ALFORT CEDEX FRANCE EMAIL tercoord@anfr.fr (Services de Terre) satcoord@anfr.fr (Services spatiaux excepté les stations terriennes) earthcoord@anfr.fr (Stations terriennes) TELEFAX +33 1 84 23 19 93 (Stations terriennes) +33 1 72 17 00 07 (Services spatiaux excepté les stations terriennes) +33 1 84 23 19 93 (Services de Terre)
		<b>B</b>	M. L'ADMINISTRATEUR SUPERIEUR DES TERRES AUSTRALES ET ANTARCTIQUES FRANCAISE 34 RUE DES RENAUTES F - 75017 PARIS TELEX TAAF 640980 F

<i>12A Code</i>	<i>Operating Agencies</i>
<b>001</b>	ETABLISSEMENT DE L'ARCHIPEL CROZET
<b>002</b>	DEFENSE NATIONALE
<b>018</b>	METEOROLOGIE

<i>Symbol</i>	<i>Geographical Area</i>	<i>12B Code</i>	<i>Address of the Administration(s)</i>
<b>CTI</b>	Côte d'Ivoire (Republic of)	<b>A</b>	AGENCE IVOIRIENNE DE GESTION DES FREQUENCES
	Côte d'Ivoire (République de)		RADIOELECTRIQUES
	Côte d'Ivoire (República de)		ABIDJAN - MARCORY ANOUMANBO
			17 B.P. 444, ABIDJAN 17
			COTE D'IVOIRE
		EMAIL	DPI-UIT@aigf.ci
			courrier@aigf.ci
			gabriel.koffi@aigf.ci
		PHONE	+225 20344274
			+225 20345958
		TELEFAX	+225 20344965

<i>12A Code</i>	<i>Operating Agencies</i>
<b>001</b>	FORCES ARMEES NATIONALES DE COTE D'IVOIRE (FANCI)
<b>002</b>	MARINE NATIONALE
<b>003</b>	GROUPEMENT AERIEN DES TRANSPORTS DE LIAISON (G.A.T.L.)
<b>004</b>	AUTORITE NATIONALE DE L'AVIATION CIVILE (ANAC)
<b>005</b>	FORCES ARMEES FRANCAISES
<b>006</b>	REGIE ABIDJAN NIGER (R A N)
<b>007</b>	COTE D'IVOIRE TELECOM
<b>008</b>	GENDARMERIE NATIONALE
<b>009</b>	DOUANES IVOIRIENNES
<b>010</b>	MINISTERE DE L'INTERIEUR
<b>011</b>	AMBASSADES
<b>012</b>	GROUPEMENT DES SAPEURS POMPIERS MILITAIRES (GSPM)
<b>013</b>	SOCIETES ET COMPAGNIES PRIVEES CONTROLEES PAR L'AGENCE DES TELECOMMUNICATIONS DE COTE D'IVOIRE (ATCI)
<b>014</b>	SOCIETE D'EXPLOITATION DES AERODROMES ET DE LA METEOROLOGIE (SODEXAM)
<b>015</b>	SOCIETE DE DISTRIBUTION D'EAU DE COTE D'IVOIRE (SODECI)
<b>016</b>	RADIODIFFUSION NATIONALE
<b>017</b>	TELEVISION
<b>018</b>	SECURITE INTERIEURE
<b>019</b>	ENERGIE ELECTRIQUE DE LA COTE D'IVOIRE (EECI)
<b>020</b>	PRESIDENCE DE LA REPUBLIQUE DE COTE D'IVOIRE
<b>021</b>	ORGANISATION REGIONALE AFRICAINE DE COMMUNICATIONS PAR SATELLITE (RASCOM)
<b>022</b>	HAUTE AUTORITE DE LA COMMUNICATION AUDIOVISUELLE (HACA)
<b>023</b>	AUTORITE DE REGULATION DES TELECOMMUNICATIONS/TIC DE COTE D'IVOIRE (ARTCI)
<b>024</b>	DIRECTION GENERAL DES AFFAIRES MARITIMES ET PORTUAIRES (DGAMP)
<b>025</b>	AIR COTE D'IVOIRE
<b>026</b>	PORT AUTONOME D'ABIDJAN
<b>027</b>	PORT AUTONOME DE SAN PEDRO
<b>028</b>	SOCIETES ET COMPAGNIES PRIVEES CONTROLEES PAR LA HACA
<b>029</b>	SOCIETES ET COMPAGNIES PRIVEES CONTROLEES PAR L'ARTCI
<b>030</b>	SOCIETES ET COMPAGNIES PRIVEES CONTROLEES PAR L'ANAC
<b>031</b>	SOCIETES ET COMPAGNIES PRIVEES CONTROLEES PAR L'AIGF
<b>032</b>	AUTRES

<i>Symbol</i>	<i>Geographical Area</i>	<i>12B Code</i>	<i>Address of the Administration(s)</i>
<b>CTR</b>	Costa Rica	<b>A</b>	MINISTERIO DE CIENCIA, TECNOLOGIA Y TELECOMUNICACIONES
	Costa Rica		VICEMINISTERIO DE TELECOMUNICACIONES
	Costa Rica		SAN JOSE 10101 COSTA RICA
			EMAIL internacional@micit.go.cr
			PHONE +506 2211 1200

<i>12A Code</i>	<i>Operating Agencies</i>
<b>001</b>	COMPANIA RADIOGRAFICA INTERNACIONAL DE COSTA RICA
<b>002</b>	SERVICIO DE GOBIERNO
<b>003</b>	PAN AMERICAN AIRWAYS OF COSTA RICA
<b>004</b>	BANCO NACIONAL DE COSTA RICA
<b>005</b>	TACA INTERNATIONAL AIRLINES
<b>006</b>	ORTIZ Y JIMENEZ LTD.
<b>007</b>	LACSA
<b>008</b>	EMBAJADA DE NICARAGUA
<b>009</b>	EDUARDO MARTINEZ J.
<b>010</b>	JORGE CASTRO C.
<b>011</b>	ARNOLDO VARGAS V.
<b>013</b>	LEONEL PINTO
<b>014</b>	MINISTERIO AGRICULTURA
<b>015</b>	ROGER BARAHONA G.
<b>016</b>	CARLOS ALFARO MCADAM
<b>017</b>	RAMON AGUILAR V.
<b>018</b>	ANTONIO MUROLO C.
<b>019</b>	MARIO SOTELA
<b>020</b>	UNIVERSIDAD DE COSTA RICA
<b>021</b>	GUILLERMO SAENZ O.
<b>022</b>	ANTONIO FCO. CANAS I.
<b>023</b>	RICARDO CASTRO CANAS
<b>024</b>	J. F. LA FUENTE C.
<b>025</b>	ORLANDO SOTELA M.
<b>026</b>	CARLOS E. CORDOBA
<b>027</b>	PRBO. A. TROYO
<b>029</b>	ASOC. IGLESIAS BIBLICAS
<b>030</b>	PEDRO ARGUELLO C.
<b>031</b>	GUILLERMO GRILLO O.
<b>032</b>	OSCAR TORRES R.
<b>033</b>	LUIS GRAU VILLALOBOS
<b>034</b>	ENRIQUE CARVAJAL A.
<b>035</b>	ROGER SOBRADO
<b>036</b>	MON. CARLOS H. RODRIGUEZ
<b>037</b>	SAMUEL BERMUDEZ J.
<b>038</b>	ARMANDO CESPEDAS A.
<b>039</b>	VICTOR VIQUEZ H.
<b>040</b>	PRBO. GONZALO JIMENEZ A.
<b>041</b>	MARCO A. MUNOZ
<b>042</b>	HECTOR R. CARAZO
<b>043</b>	DANILO CASTRO C.
<b>044</b>	LINEAS AEREAS COSTARRICENSES S.A.
<b>045</b>	RADIO RUMBO LTD.
<b>046</b>	HECTOR FERLLINI SALAZAR
<b>047</b>	INSTITUTO COSTARRICENSE DE ELECTRICIDAD SABANA APDO,10032 S JOSE,COSTA RICA

- 048** ASOCACION DE COMUNICACIONES FARO DEL CARIBE
- 049** ASOCIACION COSTARRICENSE DE INFORMACION Y CULTURA
- 050** ASOCIACION DE CRISTO ELIM
- 051** ASOCIACION RADIO MARIA
- 052** ASOCIACION RADIO MUNDIAL ADVENTISTA
- 053** BEEPERMATIC DE COSTA RICA SA
- 054** CADENA DE EMISORAS COLUMBIA SA
- 055** CARACOSTA SA
- 056** CENTRO AMERICANA DE VENTAS SA
- 057** CONFERENCIA EPISCOPAL DE COSTA RICA
- 058** DEPORTES UNIDOS SA
- 059** DIFUSORA RASACA SA
- 060** FUNDACION CIUDADELAS DE LIBERTAD
- 061** GUIRIBIZO DE COSTA RICA SA
- 062** HERNAN FALLAS FALLAS
- 063** HERRERA TROYO S.A
- 064** INSTITUTO COSTARRICENSE DE ENSEÑANZA RADIOFONICA
- 065** JOSE RODOLFO TRAUBE ZAMORA
- 066** LAS FRECUENCIAS SA
- 067** LAS TEMPORALIDADES DE LA DI6SECIS DE SAN ISIDRO DEL GENERAL
- 068** LUIS GUSTAVO JIMENEZ RAMIREZ
- 069** MANUEL ANGEL QUESADA CAMPOS
- 070** MARCOSA M Y V S A.
- 071** MOTOS JAWA DE COSTA RICA S.A.
- 072** RADIO CASINO S.A.
- 073** RADIO CIMA SA
- 074** RADIO INTEGRIDAD RI SA
- 075** RADIO INTERCONTINENTAL S.A.
- 076** RADIO MIL S.A.
- 077** RADIO MONUMENTAL SA
- 078** RADIO NICOYA S.A
- 079** RADIO OCHENTA Y OCHO ESTEREO SA
- 080** RADIO PAMPA S.A
- 081** RADIO RUMBO
- 082** RADIO UINIVERSIDAD
- 083** RADIO VICTORIA LTDA
- 084** ROBERTO HERNANDEZ RAMIREZ
- 085** ROGER BARAHONA & HERMANOS SA
- 086** SISTEMA NACIONAL DE RADIO Y TELEVISION S.A.
- 087** SOCIEDAD CENTRAL DE RADIOS COR, SA
- 088** SOCIEDAD PERIODISTICA EXTRA LIMITADA
- 089** SOCIEDAD PRODUCCIONES CASTRO SA
- 090** TEMPORALIDADES DE LA ARQUIDIOCESIS DE SAN JOSE
- 091** TEMPORALIDADES DE LA IGLESIA CATOLICA DIOCESIS DE LIMON
- 092** TEMPORALIDADES DE LA IGLESIA CATOLICA DIOSCESIS DE CIUDAD QUESADA
- 093** TERRA DOS DE SAN JOSE SA
- 094** THE WORLDWIDE UNIVERSITY NETWORK RADIO OF COSTA RICA SA
- 095** TRECE OCHENTA RADIO GUANACASTE SA
- 096** UNIVERSIDAD DE COSTA RICA
- 097** VIASA DE COSTA RICA SA

- 098** ASOCIACION DE COMUNICACIONES FARO DEL CARIBE  
ASOCIACION IGLESIA
- 099** COSTARRICENSE DE LOS ADVENTISTAS DEL SETIMO DIA  
(ASOCIACION RADIO LIRA)
- 100** ASOCIACION INSTITUTO COSTARRICENSE DE ENSEÑANZA  
RADIOFONICA
- 101** B.B C. RADIO S.A.
- 102** BEEPERMATIC DE COSTA RICA S.A.
- 103** CADENA MUSICAL S.A.
- 104** CARLOS UMANA ROJAS (SENDAS FRECUENCIA MODULADA DE  
VIDA S.A)
- 105** COMPANIA NACIONAL DE RADIODIFUSION LTDA
- 106** COMPANIA RADIOFONICA AZUL S.A. (RADIOFONICA AZUL S.A.)
- 107** CORPORACION RADIOFONICA ALFA Y OMEGA S.A.
- 108** EL PAPIRO INVERSIONES SURAMERICANAS IS S.A.
- 109** FUNDACION CIUDADELAS DE LIBERTAD
- 110** GRUPO CENTRO S.A.
- 111** GRUPO LATINO DE RADIODIFUSION COSTA RICA S.A.
- 112** GRUPO RADIOFONICO TBC S.A.
- 113** HERRERA TROYO S.A.
- 114** INVERSIONES EN COMUNICACION Y CULTURA ICC S.A.
- 115** JUAN VEGA QUIROS
- 116** LAS TEMPORALIDADES DE LA DIOCESIS DE SAN ISIDRO DEL  
GENERAL (RADIO SINAI)
- 117** LEIVA FALLAS LIDIO ALBERTO
- 118** MARCOSA M Y V S.A.
- 119** ONDA RADIAL MARMUCAST S.A.
- 120** PRODUCCIONES RADIOFONICAS DE SAN JOSE S.A.
- 121** PRODUCCIONES Y GRABACIONES LARG S.A.
- 122** QUADRANTE S.A.
- 123** RADIO CASINO S.A.
- 124** RADIO COLUMBIA S.A.
- 125** RADIO DOS S.A.
- 126** RADIO MIL S.A.
- 127** RADIO PENINSULAR ESTEREO S.A.
- 128** RADIO RUMBO LTDA
- 129** RADIODIFUSORA DEL PACIFICO LTDA.
- 130** SISTEMA NACIONAL DE RADIO Y TELEVISION CULTURAL
- 131** SOCIEDAD CENTRAL DE RADIO CDR, S.A.
- 132** SONIDO LATINO FM S.A.
- 133** STEREO BAHIA LTDA
- 134** SUPER RADIO FM S.A.
- 135** TEMPORALIDADES DE LA ARQUIDIOCESIS DE SAN JOSE
- 136** UNIVERSIDAD DE COSTA RICA
- 137** ASOCIACION CRISTIANA DE COMUNICACIONES CANAL  
VEINTIRES
- 138** ASOCIACION CULTURAL CRISTO VISION
- 139** ASOCIACION LUMEN LA GRANJA SAN PEDRO
- 140** BIVISION DE COSTA RICA S.A.
- 141** CADENA DE TELEVISION COMUNITARIA DEL CARIBE S.A.
- 142** CANAL CINCUENTA DE TELEVISION S.A.
- 143** CANAL CINCUENTA Y UNO S.A.
- 144** CANAL COLOR S.A.
- 145** CELESTRON S.A.
- 146** CONFERENCIA EPISCOPAL NACIONAL DE COSTA RICA

- 147 CORPORACION COSTARRICENSE DE TELEVISION S.A.
- 148 DONA NENA S.A.
- 149 FUNDACION INTERNACIONAL DE LAS AMERICAS
- 150 GENESIS TELEVISION S.A.
- 151 GRANRO TELEVISORA DEL SUR S.A.
- 152 GRUPO TAGAMA S.A.
- 153 LA JICARA S.A.
- 154 LA PRODUCTORA CENTROAMERICANA DE TELEVISION S.A.
- 155 LINBERGH QUESADA ALVAREZ
- 156 LOCAL TM APTO TM APTO ROM S.A
- 157 MINISTERIO DE EDUCACION PUBLICA (SINART)
- 158 OTOCHE S.R.L.
- 159 RADIO COSTA RICA NOVECIENTOS TREINTA AM S.A.
- 160 RED TELEVISION Y AUDIO S.A.
- 161 SOCIEDAD PERIODISTICA EXTRA LTDA
- 162 T.V. DIECINUEVE UHF S.A.
- 163 TV NORTE CANAL CATORCE S.A.
- 164 TECNICOS EN TELECOMUNICACIONES S.A.L.
- 165 TELEAMERICA S.A.
- 166 TELESISTEMA NACIONAL S.A.
- 167 TELEVISION Y AUDIO S.A.
- 168 TELEVISORA CANAL VEINTISIETE M.M. S.A.
- 169 TELEVISORA CRISTIANA S.A.
- 170 TELEVISORA DE COSTA RICA S.A.
- 171 TELEVISORA SUR Y NORTE S.A.
- 172 TRIVISION DE COSTA RICA S.A.
- 173 TV DE SAN JOSE UHF S.A.
- 174 UNIVERSIDAD DE COSTA RICA
- 175 BT LATAM COSTA RICA S.A.
- 176 CABLE ARENAL DEL LAGO S.A.
- 177 CABLE CARIBE S.A.
- 178 CABLE CENTRO S.A.
- 179 CABLE COSTA S.A.
- 180 CABLE SUIZA S.A.
- 181 CABLE SUR S.A.
- 182 CABLE TALAMANCA S.A.
- 183 CABLE TELEVISION DOBLE R, S.A
- 184 CABLE VISION DE COSTA RICA CVCR S.A.
- 185 CABLE VISION DE OCCIDENTE S.A.
- 186 CABLE ZARCERO S.A.
- 187 CABLEPLUS S.A.
- 188 CLARO CR TELECOMUNICACIONES S.A.
- 189 COOPERATIVA DE ELECTRIFICACION RURAL DE ALFARO RUIZ, R.L.
- 190 COOPERATIVA DE ELECTRIFICACION RURAL DE GUANACASTE R.L.
- 191 COOPERATIVA DE ELECTRIFICACION RURAL DE SAN CARLOS R.L.
- 192 COOPERATIVA DE ELECTRIFICACION RURAL LOS SANTOS R.L.
- 193 CORPORACION CENTROAMERICANA DE SERVICIOS DE NAVEGACION AREA (CO CESNA)
- 194 DATZAP LIMITED LIABILITY COMPANY
- 195 EMBAJADA DE LOS ESTADOS UNIDOS DE AMERICA
- 196 GACHRIS CONSULTORES S.A.



- 197 GREGORIO VELO GIAO
- 198 INVERSIONES BRUS MALIS LTDA
- 199 LOCAL APTO ROM
- 200 MILLICOM S.A.
- 201 MUSICAR FRECUENCIA SATELITAL S.R.L.
- 202 SERVICIOS DIRECTOS DE SATELITE S.A.
- 203 SERVICIOS FEMAROCA TV S.A.
- 204 SERVITEL CORP S.A.
- 205 SISTEMA NACIONAL DE RADIO Y TELEVISION S.A.
- 206 TELEFONICA DE COSTA RICA TC S.A.
- 207 TELEVISORA DE COSTA RICA S.A.
- 208 UFINET COSTA RICA S.A.
- 209 RADIO SABROSA S.A.
- 210 ENRRAGUPI Y F.G.S.S.A.
- 211 RADIO UNO S.A.
- 212 MINISTERIO DE AMBIENTE Y ENERGIA DE COSTA RICA
- 213 MINISTERIO DE SEGURIDAD PUBLICA DE COSTA RICA

<i>Symbol</i>	<i>Geographical Area</i>	<i>12B Code</i>	<i>Address of the Administration(s)</i>
<b>CUB</b>	Cuba	<b>A</b>	DIRECCION DE CONTROL DEL ESPECTRO RADIOELECTRICO MINISTERIO DE COMUNICACIONES PLAZA DE LA REVOLUCION "JOSE MARTI" LA HABANA CP 10600 EMAIL MC203@MC.ETECSA.CU TELEFAX +53 7 57 4063 TELEX 028511490 MCDFR CU
	Cuba		<b>B</b>

<i>12A Code</i>	<i>Operating Agencies</i>
<b>001</b>	SWEDISH GOVERNMENT
<b>002</b>	CUBANA DE AVIACION
<b>003</b>	EMTELCUBA
<b>004</b>	SOCIEDAD NACIONAL DE LA CRUZ ROJA
<b>005</b>	U.S. GOVERNMENT
<b>006</b>	INTERSPUTNIK

<i>Symbol</i>	<i>Geographical Area</i>	<i>12B Code</i>	<i>Address of the Administration(s)</i>
<b>CUW</b>	Curaçao	<b>A</b>	MINISTRY OF ECONOMIC AFFAIRS, AGRICULTURE AND INNOVATION RADIO COMMUNICATIONS AGENCY P.O. BOX 450 9700 AL GRONINGEN EMAIL info@agentschaptelcom.nl PHONE +31 50 58 77 555 TELEFAX +31 50 58 77 400
	Curaçao		
	Curaçao		

<i>Symbol</i>	<i>Geographical Area</i>	<i>12B Code</i>	<i>Address of the Administration(s)</i>
<b>CVA</b>	Vatican City State Cité du Vatican (Etat de la) Ciudad del Vaticano (Estado de la)	<b>A</b>	GOVERNATORATO - SECRETARIAT GENERAL V-00120 CITTA' DEL VATICANO VATICAN CITY STATE EMAIL segreteria.generale@scv.va PHONE +39 06 69890150 TELEFAX +39 06 69885299 TELEX 05042011 raddirtec va

---

<i>12A Code</i>	<i>Operating Agencies</i>
-----------------	---------------------------

- |            |                            |
|------------|----------------------------|
| <b>001</b> | ETAT DE LA CITE DU VATICAN |
| <b>002</b> | DIRECTION RADIO VATICAN    |

<i>Symbol</i>	<i>Geographical Area</i>	<i>12B Code</i>	<i>Address of the Administration(s)</i>
<b>CYM</b>	Cayman Islands Cayman (Iles) Caimanes (Islas)	<b>A</b>	INTERNATIONAL FREQUENCY COORDINATION SPACE SERVICES UNIT OFCOM 2A SOUTHWARK BRIDGE ROAD LONDON SE1 9HA EMAIL ifc.enquiries@ofcom.org.uk PHONE +44 20 7981 3100 TELEFAX +44 20 7981 3208 TELEX 051261969 DTI WBH G
		<b>B</b>	THE POSTMASTER, GENERAL POST OFFICE, GRAND CAYMAN (WEST INDIES)

---

<i>12A Code</i>	<i>Operating Agencies</i>
-----------------	---------------------------

- |            |  |
|------------|--|
| <b>001</b> | CABLE AND WIRELESS (W.I.) LTD., LONDON     |
| <b>002</b> | THE GOVERNOR, GRAND CAYMAN, CAYMAN ISLANDS |
| <b>003</b> | CIVIL AVIATION DEPARTMENT                  |
| <b>004</b> | INTERNATIONAL AERADIO (CARIB) LTD.         |
| <b>005</b> | I.A. (C) L, PORT OF SPAIN, TRINIDAD        |

<i>Symbol</i>	<i>Geographical Area</i>	<i>12B Code</i>	<i>Address of the Administration(s)</i>
<b>CYP</b>	Cyprus (Republic of)	<b>A</b>	DEPARTMENT OF ELECTRONIC COMMUNICATIONS P.O. BOX 24647 CY - 1302 NICOSIA CYPRUS
	Chypre (République de)		EMAIL SATCOORD@DEC.DMRID.GOV.CY (Space Services) INFO.DEC@DEC.DMRID.GOV.CY (Terrestrial Services)
	Chipre (República de)		TELEFAX +357 22 409650 (Space Services) +357 22 321925 (Terrestrial Services)
		<b>B</b>	INTERNATIONAL FREQUENCY COORDINATION SPACE SERVICES UNIT OFCOM 2A SOUTHWARK BRIDGE ROAD LONDON SE1 9HA EMAIL ifc.enquiries@ofcom.org.uk PHONE +44 20 7981 3100 TELEFAX +44 20 7981 3208 TELEX 051261969 DTI WBH G
		<b>C</b>	UNITED NATIONS FOR THE ATTENTION OF THE CHIEF OF TELECOMMUNICATIONS OPERATIONS SECTION ROOM S2035 NEW YORK NY10017 UNITED STATES TELEFAX +1 212 9631939 TELEX 023289696

<i>12A Code</i>	<i>Operating Agencies</i>
<b>001</b>	CYPRUS TELECOMMUNICATIONS AUTHORITY, NICOSIA
<b>002</b>	UNITED KINGDOM GOVERNMENT
<b>003</b>	GOVERNMENT OF CYPRUS
<b>004</b>	UNITED NATIONS
<b>006</b>	CIVIL AVIATION DEPT., CYPRUS
<b>007</b>	MINISTRY OF INTERIOR, NICOSIA
<b>008</b>	MINISTRY OF COMMUNICATIONS AND WORKS
<b>009</b>	MINISTRY OF COMMUNICATIONS AND WORKS (FOR THE ATTENTION OF CYPRUS TELECOMMUNICATIONS AUTHORITY)
<b>010</b>	THE CYPRUS DEVELOPMENT BANK
<b>011</b>	HELLAS-SAT CONSORTIUM LIMITED
<b>012</b>	PIERIS AEROSPACE LIMITED
<b>013</b>	OVERHORIZON OHO 1 LIMITED
<b>014</b>	OLYMPUS SATELLITES LIMITED
<b>015</b>	AVANTI HYLAS 2 CYPRUS LTD
<b>016</b>	ASEAN KYPROS SATELLITES LTD
<b>017</b>	ETL (CYPRUS) LTD
<b>018</b>	ES 174E LTD
<b>020</b>	FUTURE GALACTIC SPACE RESOURCES LTD
<b>021</b>	GLOBEBAND ASSOCIATES LTD
<b>022</b>	ASHENTREE LIMITED

<i>Symbol</i>	<i>Geographical Area</i>	<i>12B Code</i>	<i>Address of the Administration(s)</i>
<b>CZE</b>	Czech Republic	<b>A</b>	CZECH TELECOMMUNICATIONS OFFICE INTERNATIONAL RELATIONS DEPARTMENT P.O. BOX 02 225 02 PRAHA 025 CZECH REPUBLIC EMAIL info@ctu.cz PHONE +420 22400 4111 TELEFAX +420 22400 4830
	République tchèque		<b>B</b>
	República Checa		

<i>12A Code</i>	<i>Operating Agencies</i>
<b>001</b>	MINISTRY OF ECONOMICS, PRAHA
<b>002</b>	MINISTRY OF TRANSPORT, PRAHA
<b>003</b>	CESKY ROZHLAS, CESKA TELEVIZE, PRAHA
<b>004</b>	GOVERNMENT OF THE SWEDEN
<b>005</b>	MINISTRY OF THE FOREIGN AFFAIRS, PRAHA
<b>006</b>	EMBASSY OF THE REPUBLIC OF TURKEY
<b>007</b>	DIPLOMATIC MISSIONS IN THE CZECH REPUBLIC
<b>008</b>	INTERSPUTNIK
<b>009</b>	CESASAT PARDUBICE - SATELLITE COMMUNICATION SYSTEMS
<b>010</b>	ASTRONOMICAL INSTITUTE ASCR
<b>011</b>	JAROSLAV LAIFR
<b>012</b>	PEKASAT SE

<i>Symbol</i>	<i>Geographical Area</i>	<i>12B Code</i>	<i>Address of the Administration(s)</i>
<b>D</b>	Germany (Federal Republic of) Allemagne (République fédérale d') Alemania (República Federal de)	<b>A</b>	FEDERAL NETWORK AGENCY FOR ELECTRICITY , GAS, TELECOMMUNICATION, POST AND RAILWAYS FREQUENCY MANAGEMENT SECTION 223 P.O. BOX 8001 D - 55003 MAINZ EMAIL poststelle@BNetzA.de TELEFAX +49 6131 185614
		<b>B</b>	FEDERAL NETWORK AGENCY FOR ELECTRICITY, GAS, TELECOMMUNICATION, POST AND RAILWAYS, CENTRALIZING OFFICE OF THE RADIO MONITORING SERVICE SECTION 511 P.O. BOX 8001 D - 55003 MAINZ EMAIL 511.postfach@bnetza.de TELEFAX +49 6131 185602 TELEX 4187404 MONI D
		<b>C</b>	INTERNATIONAL FREQUENCY COORDINATION SPACE SERVICES UNIT OFCOM 2A SOUTHWARK BRIDGE ROAD LONDON SE1 9HA EMAIL ifc.enquiries@ofcom.org.uk PHONE +44 20 7981 3100 TELEFAX +44 20 7981 3208 TELEX 051261969 DTI WBH G
		<b>D</b>	SWISS TELECOM PTT CH-3030 BERNE SUISSE TELEFAX +41 31 3382549
		<b>E</b>	DEPARTMENT OF STATE, WASHINGTON D.C. 20520
		<b>H</b>	MONSIEUR LE DIRECTEUR GENERAL AGENCE NATIONALE DES FREQUENCES 78, AV. DU GENERAL DE GAULLE - BP400 94 704 MAISONS ALFORT CEDEX FRANCE TELEFAX +33 1 45187231
		<b>J</b>	NATIONAL POST AND TELECOM AGENCY P.O. BOX 5398 S-102 49 STOCKHOLM TELEX 054 40777 RADCON S
		<b>K</b>	FEDERAL MINISTRY OF PUBLIC ECONOMY AND TRAFFIC FREQUENCY OFFICE ARSENAL, OBJEKT 22, POB 79 A-1103 WIEN / AUSTRIA TELEX 131 800 MONI A
		<b>L</b>	THE CHAIRMAN AND DIRECTOR GENERAL SUDAN TELECOMMUNICATIONS CORPORATION MINISTRY OF TRANSPORT AND COMMUNICATIONS KHARTOUM TELEX 299 GENTEL KM
		<b>M</b>	BUNDESNETZAGENTUR FUR ELEKTRIZITAT, GAS, TELEKOMMUNIKATION, POST UND EISENBAHNEN CANISIUSSTR. 21 D- 55122 MAINZ

---

<i>12A Code</i>	<i>Operating Agencies</i>
-----------------	---------------------------

---

<b>001</b>	DEUTSCHE BUNDESPOST
------------	---------------------

- 002** DEUTSCHE BUNDESPOST (POLIZEI)
- 003** EUROPÄISCHE RUNDFUNK- UND FERNSEH- A.G. SAARBRÜECKEN
- 004** WESTDEUTSCHER RUNDFUNK, KOELN
- 005** DEUTSCHE BUNDESPOST, BERLIN
- 006** SÜEDDEUTSCHER RUNDFUNK, STUTTGART
- 007** BAYERISCHER RUNDFUNK, MÜNCHEN
- 008** HESSISCHER RUNDFUNK, FRANKFURT (MAIN)
- 009** SÜEDWESTFUNK, BADEN-BADEN
- 010** NORDDEUTSCHER RUNDFUNK, HAMBURG
- 011** UNITED STATES ARMY
- 012** LUFTTRANSPORT-UNTERNEHMEN G.M.B.H. UND CO.K.G. DUESSELDORF
- 013** IONOSPHEREN-INSTITUT BREISACH
- 014** DEUTSCHES ZENTRUM FÜR LUFT- UND RAUMFAHRT E.V. (DLR)
- 015** DEUTSCHE LUFTHANSA A.G., FRANKFURT AM MAIN
- 016** FORCES TERRESTRES FRANÇAISES
- 017** FORCES AÉRIENNES FRANÇAISES
- 018** UNITED STATES GOVERNMENT
- 019** SURETE FRANÇAISE
- 020** UNITED KINGDOM GOVERNMENT
- 021** "ESA" EUROPEAN SPACE AGENCY
- 022** BUNDESMINISTERIUM FÜR VERKEHR, BONN
- 023** NÜRNBERGER FLUGDIENST INTRO INTERN.
- 024** BUNDESMINISTERIUM FÜR VERTEIDIGUNG, BONN
- 025** CONTACTAIR STUTTGART
- 026** SAARLÄNDISCHER RUNDFUNK, SAARBRÜECKEN
- 027** RADIO BREMEN, BREMEN
- 028** DEUTSCHE BUNDESPOST (DEUTSCHE BUNDESBAHN, BUNDESBAHN - ZENTRALAMT, MÜNCHEN)
- 029** DEUTSCHE LUFTHANSA A.G., HAMBURG
- 030** REGIONALFLUGHAFEN SÜEDOST-WESTFALEN GMBH, BUEREN-  
AHDEN
- 031** FLUGHAFEN FRIEDRICHSHAFEN GMBH, FRIEDRICHSHAFEN 1
- 032** REGIONALFLUGHAFEN SÜEDOST-WESTFALEN GMBH,  
PADERBORN
- 033** FLUGHAFEN MÜNSTER-OSNABRÜECK GMBH, GREVEN
- 034** REGIERUNG VON MITTELFRANKEN, NÜRNBERG 99
- 035** BELGISCHE RADIO EN TELEVISIE
- 036** MBB TRANSPORT- UND VERKEHRSFLUGZEUGE, LEMWERDER
- 037** FLENSBURGER FLUGHAFENBETRIEBSGESELLSCHAFT M.B.M.
- 038** LUFTAMT NORDBAYERN
- 039** REGIERUNG VON OBERBAYERN, LUFTAMT SÜDBAYERN
- 040** DEUTSCHE GESELLSCHAFT ZUR RETTUNG SCHIFFBRÜECHIGER,  
BREMEN
- 041** MAX-PLANCK-INSTITUT FÜR RADIOASTRONOMIE AUF DEM  
HÜGEL 69, 5300 BONN 1
- 042** DEUTSCHE BUNDESPOST (DEUTSCHER WETTERDIENST,  
ZENTRALSTELLE, FRANKFURT (MAIN) )
- 049** SENDER FREIES BERLIN, BERLIN-WILMERSDORF
- 050** MAX-PLANCK-INSTITUT, GARCHING
- 057** GOUVERNEMENT DE LA SUEDE
- 058** FLUGHAFENBETRIEB-G.M.B.H.,SALZBURG
- 059** EMBASSY OF THE REPUBLIC OF THE SUDAN
- 060** AIRAMBULANCE

- 061 ATLASAIR
- 062 HAPAG LLOYD
- 063 WIKING HELICOPTER
- 064 CFN
- 065 RIAS BERLIN
- 066 FLUGHAFEN DORTMUND GMBH, 4600 DORTMUND 13
- 067 DITHMARSCHER FLUGPLATZ-BETRIEBS GMBH, 2220 ST. MICHAELISDON
- 068 VIEMANN WERKE, 3559 ALLENDORF (EDER)
- 069 FLUGHAFENGESELLSCHAFT MOENCHENGLADBACH GMBH, 4050 MOENCHENGLADBACH 1
- 070 FA. DORMIER GMBH, FLUGHAFENVERWALTUNG, 8000 MUENCHEN 66
- 071 FLUGHAFENGESELLSCHAFT BRAUNSCHWEIG M.B.H. 3300 BRAUNSCHWEIG
- 072 FLUGHAFEN GMBH, KASSEL
- 073 FLUGHAFEN SYLT GMBH
- 074 HESSISCHE FLUGPLATZ GMBH (HFG)
- 075 MINISTERE DES POSTES ET TELECOMMUNICATIONS DE RUSSIE, MOSKVA
- 076 MAX-PLANCK-INSTITUT FUER RADIOASTRONOMIE AUF DEM HUEGEL 69 5300 BONN 1
- 077 BER LINE BERLIN-BRANDENBURGISCHES LUFTFAHRTUNTERNEHMEN GMBH FLUGHAFEN, BLOCK "F" 0-1189 BERLIN-SCHONEFELD
- 078 BUNDESMINISTERIUM DES INNEREN, BONN
- 079 U.S. GOVERNMENT
- 080 DEUTSCHE AIRBUS GMBH, HAMBURG
- 081 VOICE OF AMERICA
- 082 SATCON GMBH, TELTOW
- 083 QUASIGEO
- 084 FLUGHAFEN PADERBORN LIPPSTADT GMBH
- 085 FLUGHAFEN FRANKFURT MAIN AG
- 101 MINISTERIUM FUR POST-UND FERNMELDEWESEN
- 102 EUROPE\*STAR GMBH
- 103 OHB-SYSTEM GMBH, BREMEN
- 104 DEUTSCHE TELEKOM AG
- 105 DEUTSCHLANDRADIO, KOLN
- 106 FLUGPLATZ ZWEIBRUEKEN
- 107 FLUGHAFEN PADERBORN LIPPSTADT GMBH
- 108 FLUGHAFEN ROSTOCK LAAGE GUSTROW GMBH
- 109 DAIMLER BENZ AEROSPACE GMBH
- 110 STADT HOF
- 111 FLUGPLATZ ALTENBURG NOBITZ GMBH
- 112 KIELER FLUGHAFENGESELLSCHAFT MBH
- 113 FLUGHAFEN LUBECK GMBH
- 114 FLUGHAFEN FRIEDRICHSHAFEN GMBH
- 115 RHEIN MOSEL FLUGHAFEN HAHN
- 116 FLUGHAFEN SYLT GMBH
- 117 SATPHONE, LONDON
- 118 FLUGPLATZ SCHWAEBISH ALL GMBH
- 119 FLUGHAFEN ROTHENBURG / GOERLITZ GMBH
- 120 FLUGPLATZ MENGEN GMBH
- 121 FLUGHAFEN SYLT GMBH
- 122 FLUGHAFENGESELLSCHAFT MOENCHENGLADBACH GMBH

- 123 OSTSEEFLUGPLATZ BARTH
- 124 FLUGPLATZ BAUTZEN
- 125 FLUGHAFEN SUED BRANDENBURG COTTBUS
- 126 FLUGPLATZ SPEYER / LUDWIGSHAFEN GMBH
- 127 FLUGHAFEN PARCHIM MECKLENBURG GMBH
- 128 FLUGPLATZ ALTENBURG NOBITZ GMBH
- 129 FLUGHAFEN HERINGSDORF GMBH
- 130 EUMETSAT, DARMSTADT
- 131 FLUGHAFEN NEUBRANDENBURG, TROLLENHAGEN
- 132 FLUGPLATZ MAGDEBURG GMBH
- 133 FLUGHAFEN DORTMUND - WICKEDE GMBH
- 134 AUGSBURGER FLUGHAFEN GMBH
- 135 DORNIER SATELLITENSYSTEME GMBH, 88039 FRIEDRICHSHAFEN
- 136 DEUTSCHE WELLE
- 137 MITTELDEUTSCHER RUNDFUNK
- 138 ASTRUM GMBH
- 139 RAPIDEYE AG
- 140 JULIUS-MAXIMILIANS-UNIVERSITAET WUERZBURG COMPUTER SCIENCE VII: ROBOTICS AND TELEMATICS
- 141 TU DRESDEN, UNIVERSITY OF TECHNOLOGY
- 142 UNIVERSITAET STUTTGART
- 143 UNIVERSITAT MUNCHEN
- 144 STADOKO UG
- 145 INTELSAT
- 146 FEDERAL AGENCY FOR CARTOGRAPHY AND GEODESY  
GEODETIC OBSERVATORY WETZELL (GOW)
- 147 ZENTRUM FUR TELEMATIK E.V.
- 148 UNIVERSITAT WURZBURG
- 149 GERMAN ORBITAL SYSTEMS GMBH
- 150 MAX-PLANCK-INSTITUT FUER ASTROPHYSIK
- 151 THURINGER LANDESSTERNWARTE
- 152 RUHR-UNIVERSITAT BOCHUM, ASTRONOMISCHES INSTITUT
- 153 UNIVERSITAT BIELEFELD, FAKULTAT FUR PHYSIK
- 154 LEIBNITZ-INSTITUT FUER ASTROPHYSIK
- 155 ALBA ORBITAL
- 156 UNION AEROSPACE COMPONENTS
- 157 GOVERMENTAL - GENERAL
- 158 APUS TELECOM SATELLITE SERVICES GMBH
- 159 FRAUNHOFER EMI
- 160 SAT4M2M COMMERCIAL GMBH
- 161 LACUNA SPACE
- 162 KEPLER COMMUNICATIONS
- 163 TRSI
- 164 SWARM TECHNOLOGIES
- 165 HUGHES NETWORK SYSTEMS GMBH
- 166 AMAZON DEVELOPMENT CENTER GERMANY GMBH
- 167 MOMENTUS
- 168 GLOBALSTAR
- 169 ROVIAL
- 170 ORORATECH
- 171 SPACE PRODUCTS AND INNOVATION GMBH
- 172 ISAR AEROSPACE TECHNOLOGIES GMBH
- 173 LUNASONDE
- 174 STARLINK GERMANY GMBH



175	BERLIN SPACE TECHNOLOGIES GMBH
176	UNIVERSITAET BW MUENCHEN
177	SATELIOT
178	ANTARIS
179	PAX
180	QOSMOSYS
181	ROGUE SPACE
182	LAUNCHER
183	EPIC AEROSPACE
184	SKYKRAFT PTY LTD
185	CONSTELLR GMBH
186	ORBITAL ASTRONAUTICS UG
187	NUSPACE
188	AIRBUS DEFENCE AND SPACE GMBH
189	NETRA
190	CRYPTOSAT
191	IMPULSE SPACE
192	SATORO PTE LTD
193	NCKU
194	KACIFIC
195	CYBEESAT
196	DIGANTARA
197	SPIRE GLOBAL GERMANY
198	TALOS
199	PICOSATS
200	RAPID CUBES
201	ASTRANIS
202	OHB-SWEDEN
203	SPACE MACHINES COMPANY
204	SPECTRUM AEROSPACE TECHNOLOGIES UG
205	AMAZON KUIPER GERMANY GMBH
206	RIVADA SPACE NETWORKS GMBH

<i>Symbol</i>	<i>Geographical Area</i>	<i>12B Code</i>	<i>Address of the Administration(s)</i>
<b>DGA</b>	Diego Garcia Diego Garcia Diego García	<b>A</b>	INTERNATIONAL FREQUENCY COORDINATION SPACE SERVICES UNIT OFCOM 2A SOUTHWARK BRIDGE ROAD LONDON SE1 9HA EMAIL ifc.enquiries@ofcom.org.uk PHONE +44 20 7981 3100 TELEFAX +44 20 7981 3208 TELEX 051261969 DTI WBH G
		<b>B</b>	DEPARTMENT OF STATE, WASHINGTON D.C. 20520
		<i>12A Code</i>	<i>Operating Agencies</i>
		<b>001</b>	U.S. GOVERNMENT

<i>Symbol</i>	<i>Geographical Area</i>	<i>12B Code</i>	<i>Address of the Administration(s)</i>
<b>DJI</b>	Djibouti (Republic of)	<b>A</b>	DJIBOUTI TELECOM SA 3, BD G. POMPIDOU BP 2105 REPUBLIQUE DE DJIBOUTI EMAIL djibouti_telecom@intnet.dj PHONE +253 21 351110 TELEFAX +253 21 355757
	Djibouti (République de) Djibouti (República de)		<b>B</b>

<i>12A Code</i>	<i>Operating Agencies</i>
<b>001</b>	FORCES TERRESTRES FRANCAISES
<b>002</b>	MARINE FRANCAISE
<b>003</b>	AERONAUTIQUE MILITAIRE FRANCAISE
<b>004</b>	AVIATION CIVILE
<b>005</b>	SOUS TUTELLE DJIBOUTI TELECOM SA
<b>006</b>	DJIBOUTI TELECOM SA
<b>007</b>	DIRECTION DES AFFAIRES MILITAIRES FRANCAISES
<b>008</b>	CENTRE D'ETUDE ET DE RECHERCHE SCIENTIFIQUE DE DJIBOUTI (CERD)
<b>010</b>	PORT DE DJIBOUTI SA
<b>011</b>	DEFENSE NATIONALE
<b>012</b>	ORGANISATIONS SOUS TUTELLE DJIBOUTI TELECOM SA
<b>013</b>	RTD (RADIODIFFUSION TELEVISION DE DJIBOUTI)
<b>014</b>	FORCES TERRESTRES DE DJIBOUTI
<b>015</b>	MARINE NATIONALE DE DJIBOUTI
<b>016</b>	AERONAUTIQUE MILITAIRE DE DJIBOUTI
<b>017</b>	GENDARMERIE DE DJIBOUTI
<b>018</b>	MINISTERE DE L'INTERIEUR
<b>019</b>	AEROPORT INTERNATIONAL DE DJIBOUTI
<b>020</b>	GARDE REPUBLICAINE DE DJIBOUTI
<b>021</b>	GARDE-COTES DJIBOUTIENNE
<b>022</b>	AMBASSADES
<b>023</b>	FORCES DE SECURITE AMERICAINE
<b>024</b>	FORCES DE SECURITE JAPONAISE
<b>025</b>	FORCES DE SECURITE EUROPEENNE
<b>026</b>	FORCES DE SECURITE ITALIENNE
<b>027</b>	MINISTERE DE L'ENSEIGNEMENT SUPERIEUR ET DE LA RECHERCHE

<i>Symbol</i>	<i>Geographical Area</i>	<i>12B Code</i>	<i>Address of the Administration(s)</i>
<b>DMA</b>	Dominica (Commonwealth of) Dominique (Commonwealth de la) Dominica (Commonwealth de)	<b>A</b>	MINISTRY OF COMMUNICATIONS, WORKS AND HOUSING GOVERNMENT HEADQUARTERS ROSEAU TELEFAX +1 809 448 4807/2883

<i>12A Code</i>	<i>Operating Agencies</i>
<b>001</b>	CABLE AND WIRELESS (W.I.) LTD., LONDON
<b>002</b>	GOVERNMENT OF DOMINICA
<b>003</b>	INTERNATIONAL AERADIO (CARIB) LIMITED
<b>004</b>	DOMINICA HOTELS LTD.
<b>005</b>	DOMINICA POLICE
<b>006</b>	PUBLIC WORKS DEPARTMENT
<b>007</b>	GOVERNOR OF THE WINDWARD ISLANDS
<b>008</b>	WEST INDIES BROADCASTING SERVICE
<b>009</b>	RADIO CARIBBEAN INTERNATIONAL LTD.
<b>010</b>	GOSPEL BROADCASTING CORPORATION (USA)
<b>011</b>	ROMAN CATHOLIC BISHOP, DIOCESE OF ROSEAU

<i>Symbol</i>	<i>Geographical Area</i>	<i>12B Code</i>	<i>Address of the Administration(s)</i>			
<b>DNK</b>	Denmark	<b>A</b>	NATIONAL IT AND TELECOM AGENCY EXECUTIVE SECRETARIAT HOLSTEINSGADE 63 DK - 2100 KOBENHAVN EMAIL TST@TST.DK PHONE 45 35 450 118 / 000 TELEFAX +45 35431434/ +45 35433910 TELEX 055 31100 NTA DK			
	Danemark		<b>B</b>	GENERAL DIRECTORATE OF RADIOCOMMUNICATIONS TELSIZ GENEL MÜDÜRLÜĞÜ (TGM) 06510 EMEK - ANKARA TURKEY TELEFAX +90 312 2213226 TELEX 060744371 TGM TR		
	Dinamarca			<b>C</b>	DANISH BUSINESS AUTHORITY DAHLERUPS PAKHUS LANGELINIE ALLE 17 DK - 2100 COPENHAGEN EMAIL fti@erst.dk PHONE +45 3529 1000 TELEFAX +45 3546 6001	
					<b>D</b>	DANISH ENERGY AGENCY AMALIEGADE 44 1256 COPENHAGEN DENMARK EMAIL coordination@ens.dk PHONE (+45) 33 92 67 00 TELEFAX (+45) 33 11 47 43
						<b>E</b>

<i>12A Code</i>	<i>Operating Agencies</i>
<b>001</b>	MINISTRY OF GREENLAND, COPENHAGEN
<b>002</b>	DIRECTION DE L'AVIATION CIVILE COPENHAGUE
<b>003</b>	CHEF DE LA POLICE D'ETAT, COPENHAGUE
<b>004</b>	MINISTERE DE LA DEFENSE, COPENHAGUE
<b>005</b>	DANSK DECCA COMPANY, COPENHAGUE
<b>006</b>	DAMPSKIBSSELSKABET PAA BORNHOLM AF 1866
<b>007</b>	GRENAA - HUNDESTED FAERGEFART, KOEBENHAVN
<b>008</b>	DANSKE STATS BANER, KOEBENHAVN
<b>009</b>	SERVICE PHARES ET BALISES, COPENHAGUE
<b>010</b>	AARHUS HAVNEUDVALG, AARHUS
<b>011</b>	AIR CONTACT, VIBY J. AND AARHUSEGNENS FLYVEPLADS, AARHUS C.
<b>012</b>	DANISH METEOROLOGICAL INSTITUTE
<b>013</b>	HAVNEKOMMISSIONEN, FREDERIKSHAVEN
<b>014</b>	GRENAA BYRAAD, GRENAA
<b>015</b>	MINISTERE DU COMMERCE, DE L'INDUSTRIE ET DE LA NAVIGATION, COPENHAGUE
<b>016</b>	HIRTSHALS HAVN, HIRTSHALS
<b>017</b>	KALUNDBORG FLYVEPLADS
<b>018</b>	BILLUND LUFTHAVN
<b>019</b>	HASLE BY
<b>020</b>	HERNING FLYVEPLADS

021 KOEBENHAVNS FLYVEPLADS SKOVLUNDE  
022 SVAEVEFLYVECENTRET ARNBORG  
023 TELEFONVAERK FOEROYA LOEGTING, THORSHAVN  
024 RADIOSKOLEN KLAKSVIK  
025 WENDELBOE'S RADIOSKOLE  
026 FLYVEVAABNETS KONSTABELSKOLE  
027 BOHNSTEDT-PETERSEN A/S, HILLEROED  
028 A/S AERO NORD INC., KASTRUP  
029 RINGSTED SVAEVEFLYVEKLUB  
030 EMBASSY OF THE REPUBLIC OF TURKEY  
031 I/S STAUNING FLYVEPLADS  
032 VESTJYDSK SVAEVEFLYVEKLUB  
033 HOLSTEBRO KOMMUNE  
034 SCANDINAVIAN AIRLINES SYSTEM  
035 A/S CONAIR, KOEBENHAVN  
036 STERLING AIRWAYS, KOEBENHAVN  
037 VIBORG FLYVEPLADS  
038 THISTED LUFTHAVN, HANSTHOLM  
039 JAPAN AIR LINES KASTRUP  
040 RINGSTED FLYVEPLADS, RINGSTED  
041 FJORDUDVALGET, LEMVIG  
042 COPENHAGEN AIRTAXI, SKOVLUNDE  
043 FLYVEKLUBBEN AVIATOR, AALBORG  
044 TELE DANMARK A/S  
045 POLAROIL FAERINGEHAVN  
046 SAMSOE FLYVEKLUB, TRANEBJERG SAMSOE  
047 HORSENS FLYVEKLUB  
048 ALLEROED FLY - CENTER  
049 MARIBO-ROEDBY FLYVEPLADS, ROEDBY  
050 TIM FLYVEPLADS, TIM  
051 SEABORD WORLD AIRLINES, KASTRUP  
052 BIRKEROED FLYVEKLUB  
053 LUFTHANSA, KOEBENHAVN  
054 RANDERS KOMMUNE  
055 KNIVHOLDT FLYVEPLADS, FREDERIKSHAVN  
056 MAERSK AIR, DRAGOER  
057 KOLDING FLYVEKLUB, VEJEN  
058 VAMDRUP KOMMUNE  
059 ESBJERG HAVN  
060 GAARDSVIGGAARD FLYVEPLADS  
061 LOT POLISH AIRLINES  
062 VANDBYGNINGSVAESENENET  
063 DANThERM SKIVE  
064 DELTA FLY,SKOVLUNDE  
065 FA.SUPERLET, FAKSE  
066 NORDALS FLYVEKLUB, NORDBORG  
067 ANHOLT FLYVEPLADS APS  
068 BERGOVIST HELIKOPTER-SERVICE  
069 FINNAIR, KASTRUP  
071 KOEBENHAVNS PRIVATFLYVEPLADS  
072 TELE DANMARK A/S  
077 FISKERIMINISTERIET, KOEBENHAVN  
181 NAVIGATIONSDIREKTORATET

<b>182</b>	<b>MAERSK AIR, KASTRUP</b>
<b>183</b>	<b>ESBJERG KOMMUNE</b>
<b>184</b>	<b>NAKSKOV KOMMUNE</b>
<b>185</b>	<b>SKIVE FLYVEKLUB</b>
<b>186</b>	<b>DANSK UNDERGRUNDS CONSORTIUM</b>
<b>187</b>	<b>SOESUM FLYVEPLADS</b>
<b>188</b>	<b>DANISH GOVERNMENT</b>
<b>192</b>	<b>SINDAL KOMMUNE</b>
<b>193</b>	<b>SOENDERBORG KOMMUNE</b>
<b>194</b>	<b>BLUEAIR, DRAGOER</b>
<b>195</b>	<b>FAAREVEJLE FLYVEPLADS</b>
<b>196</b>	<b>MIDTFLY, SKJERN</b>
<b>197</b>	<b>HADERSLEV FLYVEPLADS I/S</b>
<b>198</b>	<b>FLIGHT ACADEMY</b>
<b>199</b>	<b>F-AIR, FREDERICA</b>
<b>200</b>	<b>SIEMENS DATA, BROENSHOJ</b>
<b>201</b>	<b>UNITED PILOTS A/S ROSKILDE</b>
<b>202</b>	<b>NORTH FLYING A/S ESBJERG</b>
<b>203</b>	<b>INTER FLIGHT AIR SERVICE, SKOVLUNDE</b>
<b>204</b>	<b>NORTHWEST AIRLINES INC. KASTRUP</b>
<b>205</b>	<b>KALI A/S VALBY</b>
<b>206</b>	<b>LEGO SYSTEM A/S BILLUND</b>
<b>207</b>	<b>SVENDBORG KOMMUNE</b>
<b>208</b>	<b>BOV KOMMUNE</b>
<b>209</b>	<b>DAN FLIGHT MUNDELSTRUP</b>
<b>210</b>	<b>LEMVIG KOMMUNE</b>
<b>211</b>	<b>LANDSVERKFROEDINGURIN, TORSHAVN</b>
<b>212</b>	<b>FORENEDE DANSKE MOTOREJERE, KOEBENHAVN</b>
<b>213</b>	<b>EMBASSY OF THE RUSSIAN FEDERATION, COPENHAGEN</b>
<b>441</b>	<b>CIMBER AIR</b>
<b>442</b>	<b>SOUTH AFRICAN EMBASSY, COPENHAGEN, DENMARK</b>
<b>443</b>	<b>NATIONAL SPACE INSTITUTE</b>
<b>444</b>	<b>EUROPEAN LUNAR EXPLORATION ASSOCIATION</b>
<b>445</b>	<b>GOMSPACE APS</b>
<b>446</b>	<b>AALBORG UNIVERSITY</b>
<b>447</b>	<b>AARHUS UNIVERSITY</b>
<b>448</b>	<b>AERIAL &amp; MARITIME LTD</b>
<b>449</b>	<b>STERNULA APS</b>
<b>450</b>	<b>SPACE INVENTOR A/S</b>

<i>Symbol</i>	<i>Geographical Area</i>	<i>I2B Code</i>	<i>Address of the Administration(s)</i>
<b>DOM</b>	Dominican Republic Dominicaine (République) Dominicana (República)	<b>A</b>	INSTITUTO DOMINICANO DE LAS TELECOMUNICACIONES (INDOTEL) AV. ABRAHAM LINCOLN, NO. 962, 1RA PLANTA EDIF. OSIRIS, ENSANCHE PARAISO SANTO DOMINGO 11202 REPUBLICA DOMINICANA EMAIL indotel@indotel.org.do PHONE +1 829 473 8554 / 8554 TELEFAX +1 829 473 8544 TELEX 0202 dgt 3466004

<i>I2A Code</i>	<i>Operating Agencies</i>
<b>001</b>	ALEJANDRO JEREZ ESPINAL/DIRADA FM
<b>002</b>	AM 88 & ASOCIADOS, S.A.
<b>003</b>	ANTENA FM, S.A
<b>004</b>	ANTONIO BAUDI MUSA
<b>005</b>	ANTONIO DAMIAN BRISSO BETANCES
<b>006</b>	ANTONIO ESPAILLAT
<b>007</b>	ANTONIO PEREZ
<b>008</b>	ANUNCIOS R&R C. POR A.
<b>009</b>	ARIDIO ANTONIO REYES
<b>010</b>	ASOC. DE DESARROLLO FRONTERIZO
<b>011</b>	ASOC. LA BATALLA DE LA FE
<b>012</b>	ASOC. MISIONERA LA BATALLA DE LA FE
<b>013</b>	ASOCIACION PRO CULTURA DOMINICANA
<b>014</b>	ASOCIACION RADIO VISION CRISTIANA, INC.
<b>015</b>	BAUTISTA ANTONIO ROJAS GOMEZ
<b>016</b>	BRAULIO PORTES
<b>017</b>	CARLOS JOSE ROSARIO
<b>018</b>	CESAR AUGUSTO GALVAN DIAZ
<b>019</b>	CHEA DE COMUNICACIONES C. POR A.
<b>020</b>	CIRO CEDANO
<b>021</b>	CLAUDIO CABRERA ESPAILLAT
<b>022</b>	COMERCIALIZADORA SANCHEZ RAMIREZ
<b>023</b>	COMUNICACIONES DEL SUR, S. A.
<b>024</b>	COMUNICACIONES Y MEDIOS NACIONALES S.A.
<b>025</b>	CORPORACION DE TELEVISION Y MICROONDAS
<b>026</b>	CORPORACION DOMINICANA DE RADIO Y TELEVISION
<b>027</b>	COSME NICOLAS GRULLON ALBA
<b>028</b>	DANIEL MARTINEZ
<b>029</b>	DB ELECTRONICA S.A.
<b>030</b>	DIFUSORA CONTINENTAL S.A
<b>031</b>	DIFUSORA HEMISFERIO, S.A.
<b>032</b>	DIFUSORA HEMISFERIO, S.A.
<b>033</b>	DIFUSORA INTERNACIONAL S.A.
<b>034</b>	DINAMICA, FM
<b>035</b>	DIOCESIS SENORA DE LA ALTAGRACIA
<b>036</b>	DOMINGO ANTONIO SANTOS
<b>037</b>	DR. JOSE ANIBAL GARCIA
<b>038</b>	DR. JOSE MERCEDES VALLEJO PANIAGUA
<b>039</b>	DR. JULIO HAZIM
<b>040</b>	DR. MANUEL A. BELLO
<b>041</b>	DR. VICTOR DELGADO PANTALEON
<b>042</b>	EDUVIGUES ANTONIO PARACHE

- 043 EMPRESA BEDUINA DE RADIO Y TELEVISION, S.A.
- 044 EMPRESA ORBE S.A.
- 045 EMPRESAS LA GUARACHITA, C. POR A.
- 046 EMPRESAS RADIOFONICAS. S.A.
- 047 EMPRESAS SUR, S.A.
- 048 ENRIQUE ARMENTEROS ORTEGA
- 049 ERNESTO ARIEL GRULLON RODRIGUEZ
- 050 ERNESTO DE LA CRUZ
- 051 ESPECTACULOS DIFUSION, S.A.
- 052 ESTRELLA FM 92.3, S.A.
- 053 EXTASIS FM
- 054 FAUSTO M. DONASTORG
- 055 FLAVIO E. HOLGUIN RAMIREZ
- 056 FRANCISCO A. PIMENTEL L.
- 057 FRANCO ANTONIO MORAN
- 058 FRANK RODRIGUEZ/EDUARDO FORTUNA
- 059 FRANKLIN MENA PEREZ
- 060 FUERZAS ARMADAS DOMINICANA
- 061 G.T.B. RADIODIFUSORES, C. POR A.
- 062 GALAXIA 91.7 F.M, S.A.
- 063 GAVINO NUNEZ CASTILLO, SUC. NUNEZ CASTILLO
- 064 GENAO ROMERO GONZALEZ H.
- 065 GILBERTO E PIA GEORGE
- 066 GUILLERMO GIL
- 067 IDELBRANDO VALERIO BONET
- 068 IGLESIA DE LA ALBANZA DEL SENOR JUSUSCRISTO
- 069 INDE RADIO Y TELEVISION
- 070 INES ABREU VDA. HERNANDEZ
- 071 ING. ABRAHAM VICTORIA Y ASOC. C. POR A.
- 072 ING. JULIO SOTO MEDINA
- 073 ING. MERCEDES ONANEY GONZALEZ FLORENTINO
- 074 IVAN AQUILES RAMIREZ DE LOS SANTOS
- 075 JOHANNES W. STREESE
- 076 JORGE ANTONELY MARTINEZ
- 077 JOSE ALBERTO BONILLA
- 078 JOSE BLAS PERALTA
- 079 JOSE FRANCISCO SALCEDO
- 080 JOSE LEONARDO ATILES
- 081 JOSE LUIS DE LOS REMEDIOS MATOS PEREZ
- 082 JOSE MANUEL MARTIN JIMENEZ
- 083 JOSE MANUEL RAPOSO
- 084 JOSE NELSON GUILLEN VALDEZ
- 085 JUAN FCO. SANTOS REYES
- 086 JUAN FRANCISCO SANTOS REYES
- 087 JUAN FRANCISCO TORRES
- 088 JUAN GEOVANNY ARIAS PENA
- 089 JULIO ANTONIO GONZALEZ BURELL
- 090 JULIO C. CORREA
- 091 JULIO CESAR PAULINO RAMIREZ
- 092 JULIO JEDI Y DR. GUILLERMO LIVARI
- 093 JULIO MANUEL CABALLERO TAVAREZ
- 094 JUMBO FM
- 095 JUSTO F. MENDEZ ROMERO



- 096 KV, S.A.
- 097 LA BRAVA, FM
- 098 LA SUPER POTENTE 104.5 FM
- 099 LA VOZ CULTURAL DE LAS FUERZAS ARMADAS
- 100 LA VOZ DE LA ROMANA Y SUCESTORES
- 101 LA VOZ DEL TROPICO
- 102 LARIMAR S.A.
- 103 LATINA 88, S.A.
- 104 LEONIDAS FRANCISCO HENRIQUES
- 105 LEONIDAS FRANCISCO RODRIGUEZ
- 106 LEONIDAS HORACIO HENRIQUEZ MANON
- 107 LI. JUAN JOSE GARCIA L.
- 108 LIC. EUSEBIO HIPOLITO BENCOSME RODRIGUEZ
- 109 LIC. FRANCISCO MICHELLI PABLO
- 110 LIC. FRANKLIN ONESIMO TAVAREZ S.
- 111 LIC. GREGORY CASTELLANO RUANO
- 112 LIC. LUISA FRANCO/MARCOS TULLIO CEPEDA
- 113 LINCOS
- 114 LUIS B. JAVIER CASTILLO
- 115 MAGICA FM
- 116 MAGUANA MERCANTIL, C. POR A.
- 117 MANAGUA COMERCIAL
- 118 MANIA 92.9
- 119 MANUEL ANTONIO MIRELES LIZARDO
- 120 MANUEL DE JESUS THOMAS BAEZ
- 121 MANUEL HAZOURY
- 122 MARIA ELENA RODRIGUEZ
- 123 MARIA ANTONIO HERNANDEZ
- 124 MARIO E. ABIKARAN
- 125 MAXIMA FM
- 126 MEDIOS EDUCATIVO S Y COMUNICACIONES S.A.
- 127 MEGAMEDIOS, S.A.
- 128 MELODY FM
- 129 MIGUEL A. SANCHEZ
- 130 MIGUEL ALFREDO ABUD G.
- 131 MIGUEL GUAROCUYA CABRAL
- 132 MIGUEL LAMA MITRE
- 133 MINISTERIO RADIAL ADORACION F.M. 101.9
- 134 MINISTERIO RADIAL INTERDENOMINACIONAL
- 135 MINISTERIO RADIAL LA VOZ DE LA LUZ, INC.
- 136 MODESTO ESPINAL OZUNA
- 137 NADIM MIGUEL BEZI NICASIO
- 138 NELSON DE JESUS REYES GUZMAN
- 139 NELSON RICHARDS OLIVO
- 140 NICOLAS DE JESUS, CARDENAL, LOPEZ RODRIGUEZ
- 141 NORBERTO E. MARINEZ Y SUCESTORES
- 142 OBISPADO DE LA VEGA
- 143 ONDAS DEL YUNA, S.A.
- 144 ONEYDA JOSELIN CADENA MORA
- 145 OPTIMA FM
- 146 OSCAR GILBERTO RODRIGUEZ DE LA ROSA
- 147 PABLO JOSE GRULLON P.
- 148 PEDRO A. SANCHEZ

- 149 PONCIO POU SALETA
- 150 PROYECTO LINCOS
- 151 PURITO SUAREZ DE JESUS
- 152 PURO MATOS VARELA/CLAVEL FM
- 153 RADECO
- 154 RADIAL, C. POR A.
- 155 RADIO 23 C. POR A.
- 156 RADIO 91
- 157 RADIO AGUILA
- 158 RADIO ALFA Y OMEGA
- 159 RADIO AMANECER
- 160 RADIO AMBIENTE, C. X A.
- 161 RADIO AMISTAD, S.A.
- 162 RADIO AZUL, S.A.
- 163 RADIO BELLER
- 164 RADIO BONAO, C. POR A.
- 165 RADIO CADENA COMERCIAL
- 166 RADIO CANAL
- 167 RADIO CENTRO
- 168 RADIO CIMA, S.A.
- 169 RADIO CONSTANZA, C. POR A.
- 170 RADIO CORAZONES
- 171 RADIO CRISTAL
- 172 RADIO ENMANUEL
- 173 RADIO ESCALA
- 174 RADIO EXITOS, C. POR A.
- 175 RADIO FM 93
- 176 RADIO FM INDEPENDENCIA
- 177 RADIO FM SIEMPRE SUAVE
- 178 RADIO GUAROCUYA, C POR A
- 179 RADIO HICH (RADIO SUR)
- 180 RADIO HIGO, C POR A.
- 181 RADIO HIN, C. POR A.
- 182 RADIO HION C. POR A.
- 183 RADIO HISPANIOL
- 184 RADIO HIT
- 185 RADIO JANICO
- 186 RADIO LA VEGA
- 187 RADIO LASER (MILBE COMUNICACIONES)
- 188 RADIO LIBERTAD. C. POR A.
- 189 RADIO LISTIN, 99.5
- 190 RADIO MARIEN
- 191 RADIO METRO (POLITIRO, S.A.)
- 192 RADIO MIL, C. POR A.
- 193 RADIO MONTECRISTI
- 194 RADIO NORTE AM
- 195 RADIO NOVEL, S.A. RAVESA
- 196 RADIO OCOA C X A
- 197 RADIO OLIMPICA INTERNACIONAL, C. X A.
- 198 RADIO ONDAS DE MONTECRISTY, S.A.
- 199 RADIO ONDAS DEL VALLE
- 200 RADIO ORO C. X A.
- 201 RADIO QUISQUEYANA

- 202 RADIO SANTIAGO, C. POR A.
- 203 RADIO TELEVISION DOMINICANA
- 204 RADIO TURBO
- 205 RADIO UNIVERSAL, C. X A.
- 206 RADIO VILLA, S.A
- 207 RADIOFUSORA DEL SUR, C. POR A.
- 208 RADIODIFUSORA MASTER, S.A.
- 209 RADIODIFUSORAS AZUANAS, C. X A.
- 210 RADIOEMISORAS UNIDAS, S.A.
- 211 RADIOLANDIA C. POR A.
- 212 RADION, C. POR A.
- 213 RADIOTELEVISION DOMINICANA
- 214 RAFAEL ARISTIDES MARTINEZ GALLARDO
- 215 RAFAEL AUTUSTO CRISTOBAL VILLANUEVA
- 216 RAFAEL CORPORAN DE LOS SANTOS
- 217 RAFAELA DIAZ VIUDA BELLO
- 218 RAMON J. ROSA
- 219 RAMON MARIA ROBRIGUEZ
- 220 RAMON MORALES SANCHEZ
- 221 RAMON PACHECO
- 222 REYNALDO ANTIGUA VENTURA
- 223 RITMO 96
- 224 RUDDY GRULLON
- 225 RUMBA, S.A.
- 226 SAN CRISTOBAL DE T.V. Y RADIO
- 227 SANTANA REYES GONZALEZ
- 228 SERVICIO CULTURALES DOMINICANOS
- 229 SERVICIOS CULTURALES DOMINICANOS
- 230 SERVICIOS RADIOFONICOS DEL ESTE, S.A.
- 231 SISTEMA NACIONAL DE RADIODIFUSION, C. POR A.
- 232 SOCIEDAD DIFUSORA DEL CIBAO
- 233 SONIDO 95, C. POR A.
- 234 SONIDO HIGUEYANO S.A.
- 235 SONIDO SUAVE, C. X A.
- 236 SUCESTORES MARCOS BELLO Y ASOCIADOS, C. POR A.
- 237 SULTANA F.M, CPOR a.
- 238 SUPER 56
- 239 SUPER K
- 240 SUPER Q
- 241 SUPREMA 96.7 C. X A.
- 242 TECNICA Y COMUNICACIONES
- 243 TELEANTILLAS C. POR A.
- 244 TELECABLE EL FACTOR C.POR A.
- 245 TELEDIFUSORA NACIONAL S.A.
- 246 TELERADIO AMERICA, S.A.
- 247 TELESONIDO SANCHEZ RAMIREZ
- 248 TURISMO Y COMUNICACIONES, C. POR A.
- 249 UNION ADVENTISTA DOMINICANA
- 250 VENTURA Y ASOCIADOS, S. A.
- 251 VICTOR MANUEL FOURMENT URIBE
- 252 WALDO PONS CABRAL
- 253 WALDO RAFAEL MUSA MONCION
- 254 WALTER RAFAEL NUSA MEYRELES

**255** Z101, BIENENIDO RODRIGUEZ  
**256** 4-40, S.A.

<i>Symbol</i>	<i>Geographical Area</i>	<i>12B Code</i>	<i>Address of the Administration(s)</i>
<b>E</b>	Spain Espagne España	<b>A</b>	MINISTERIO DE ECONOMIA Y EMPRESA DIRECCIÓN GENERAL DE TELECOMUNICACIONES Y ORDENACIÓN DE LOS SERVICIOS DE COMUNICACIÓN AUDIOVISUAL SUBDIRECCIÓN GENERAL DE PLANIFICACIÓN Y GESTIÓN DEL ESPECTRO RADIOELÉCTRICO C/ POETA JOAN MARAGALL, 41 - PLANTA 9A 28071 MADRID PHONE +34 913 494 640 TELEFAX +34 91 346 2229 TELEX 052244100 GENTEL E
		<i>12A Code</i>	<i>Operating Agencies</i>
		<b>001</b>	ORGANISMO AUTONOMO DE CORREOS Y TELEGRAFOS (O.A.C.T)
		<b>002</b>	EMACON
		<b>003</b>	J.U.S.M.G.
		<b>004</b>	R.E.N.F.E.
		<b>005</b>	INSTITUTO NACIONAL DE TECNICA AEROESPACIAL (I.N.T.A)
		<b>006</b>	TELEFONICA DE ESPANA, S.A. (TESA)
		<b>007</b>	DIRECCION GENERAL DE SEGURIDAD
		<b>008</b>	ESTADO MAYOR DEL AIRE
		<b>009</b>	DIRECCION GENERAL DE LA GUARDIA CIVIL
		<b>010</b>	AEROPUERTOS ESPANOLES Y NAVEGACION AEREA (AENA)
		<b>011</b>	TRANSMISIONES DEL EJERCITO DE TIERRA
		<b>012</b>	RETEVISION
		<b>013</b>	SERVICIO CONTRA-INCENDIOS AYUNTAMIENTO DE MADRID
		<b>014</b>	EMPRESA MUNICIPAL DE TRANSPORTES DE MADRID
		<b>015</b>	AGENCIA EFE
		<b>016</b>	HIDROELECTRICA ESPANOLA
		<b>017</b>	F.E.N.O.S.A.
		<b>018</b>	HIDROELECTRICA IBERDUERO
		<b>019</b>	FUERZAS ELECTRICAS DE CATALUNA
		<b>020</b>	DIRECCION GENERAL DE PUERTOS Y COSTAS
		<b>021</b>	COMPANIA SEVILLANA DE ELECTRICIDAD
		<b>022</b>	ELECTRA DE VIESGO
		<b>023</b>	EUROPEAN SPACE AGENCY (E.S.A.)
		<b>024</b>	RADIO AMBIENTE MUSICAL
		<b>025</b>	HIDROELECTRICA DEL CHORRO
		<b>026</b>	INSTITUTO NACIONAL DE METEOROLOGIA (I.N.M)
		<b>027</b>	SUBSECRETARIA DE PESCA Y MARINA MERCANTE
		<b>028</b>	CONSORCIO NACIONAL ALMADRABERO
		<b>029</b>	EMBAJADA DE FINLANDIA
		<b>030</b>	UNITED STATES GOVERNMENT
		<b>031</b>	HISPASAT, S.A.
		<b>032</b>	RADIO TELEVISION ESPANOLA (RTVE)
		<b>033</b>	OTROS ORGANISMOS EXPLOTADORES
		<b>107</b>	EMBASSY OF THE REPUBLIC OF TURKEY
		<b>115</b>	EMBAJADA SUECA EN MADRID
		<b>116</b>	HISDESAT S.A.
		<b>117</b>	INSTITUTO GEOGRAFICO NACIONAL
		<b>118</b>	ONDAS MEDIA S.A.
		<b>119</b>	DEIMOS IMAGING S.L.
		<b>120</b>	IRAM (INSTITUTO DE RADIOASTRONOMIA MILIMETRICA)
		<b>121</b>	OMNIACCESS S.L.
		<b>122</b>	UNIVERSIDAD DE VIGO

- 123 DEIMOS
- 124 UNIVERSIDAD POLITECNICA DE CATALUNYA
- 125 AISTECH SPACE SL
- 126 AMSAT EA AMATEUR SATELLITE ESPANA
- 127 INSTITUTO UNIVERSITARIO DE MICROGRAVEDAD "IGNACIO DA RIVA"
- 128 SATELIO IOT SERVICES, S.L.
- 129 FOSSA SYSTEMS S.L.
- 130 SATLANTIS MICROSAT
- 131 STARTICAL, S.L.
- 132 OPEN COSMOS EUROPE S.L.
- 133 GEOSAT SATELITES S.L.
- 134 AVS ADDED VALUE INDUSTRIAL ENGINEERING SOLUTION SLU
- 135 UNIVERSIDAD DE CADIZ
- 136 EMBEDDED INSTRUMENTS & SYSTEMS S.L. (EMXYS)
- 137 HYDRA SPACE SYSTEMS, S.L.
- 138 XOOPLÉ, S.L.

<i>Symbol</i>	<i>Geographical Area</i>	<i>12B Code</i>	<i>Address of the Administration(s)</i>
<b>EGY</b>	Egypt (Arab Republic of) Egypte (République arabe d') Egipto (República Árabe de)	<b>A</b>	NATIONAL TELECOMMUNICATION REGULATORY AUTHORITY (NTRA) BUILDING B4 SMART VILLAGE, K 28 CAIRO-ALEXANDRIA DESERT ROAD GIZA EGYPT PHONE +202 3534 4124 TELEFAX +202 3534 4155 / 4104
		<b>B</b>	NATIONAL POST AND TELECOM AGENCY P.O. BOX 5398 S - 102 49 STOCKHOLM TELEFAX +46 8 678 5500 TELEX 054 40777 RADCON S
		<b>C</b>	GENERAL DIRECTORATE OF RADIOCOMMUNICATIONS TELSIZ GENEL MÜDÜRLÜĞÜ (TGM) 06510 EMEK - ANKARA, TURKEY TELEFAX +90 312 2213226 TELEX 060744371 TGM TR
		<b>D</b>	UNITED NATIONS FOR THE ATTENTION OF THE CHIEF OF TELECOMMUNICATIONS OPERATIONS SECTION ROOM S2035 NEW YORK NY10017 UNITED STATES TELEFAX +1 212 9631939 TELEX 023289696
		<b>E</b>	THE CHAIRMAN AND DIRECTOR GENERAL SUDAN TELECOMMUNICATIONS CORPORATION MINISTRY OF TRANSPORT AND COMMUNICATIONS KHARTOUM TELEX 299 / GENDEL KM
		<b>F</b>	EXTERNAL RELATIONS DEPARTMENT MINISTRY OF COMMUNICATIONS KUWAIT TELEX 0496 US PTT 22197 KT
		<b>G</b>	POST AND TELEGRAPHS TELECOM INSPECTORATE ISLANDS BRYGGE 81 DK - 2300 KOBENHAVN S TELEX 31100 TELIN DK
		<b>H</b>	THE DIRECTOR-GENERAL TELECOMMUNICATIONS CORPORATION P.O. BOX 1689 AMMAN TELEX 21221 JORTEL JO

<i>12A Code</i>	<i>Operating Agencies</i>
<b>001</b>	TELECOMMUNICATIONS ORGANIZATION CAIRO
<b>002</b>	EMBASSY OF THE REPUBLIC OF TURKEY
<b>003</b>	SWEDISH GOVERNMENT
<b>004</b>	SUEZ CANAL COMPANY
<b>005</b>	EMBASSY OF THE STATE OF KUWAIT
<b>010</b>	CIVIL AVIATION
<b>013</b>	OVERSEAS TELECOMMUNICATION ADMINISTRATION, CAIRO
<b>015</b>	UNITED NATIONS
<b>016</b>	EGYPTIAN BROADCASTING, CIBROTEV, CAIRO
<b>018</b>	UNITED NATIONS TRUCE SUPERVISION ORGANIZATION

- 019** COASTGUARD ADMINISTRATION
- 020** PORTS AND LIGHTHOUSES ADMINISTRATION
- 021** EMBASSY OF THE REPUBLIC OF THE SUDAN
- 022** U.N. TRUCE SUPERVISION CAIRO
- 023** DANISH GOVERNMENT
- 024** MIDDLE EAST NEWS AGENCY, 4 SHERIFEIN ST., CAIRO
- 025** THE EGYPTIAN SATELLITE CO. NILESAT
- 026** NATIONAL AUTHORITY FOR REMOTE SENSING AND SPACE SCIENCES (NARSS)
- 027** MOD-EGYPT



<i>Symbol</i>	<i>Geographical Area</i>	<i>12B Code</i>	<i>Address of the Administration(s)</i>	
<b>EQA</b>	Ecuador	<b>A</b>	SR. PRESIDENTE DEL CONATEL CONSEJO NACIONAL DE TELECOMUNICACIONES AV. DIEGO ALMAGRO N31-95 Y ALPALLANA CASILLA POSTAL 17-07-9777 EDIFICIO ZEUS QUITO EQUATEUR EMAIL conatel1@conatel.gov.ec PHONE +593 2 2225614 TELEFAX +593 2 2505 119	
	Equateur		<b>B</b>	DIRECCION GENERAL DE AVIACION CIVIL QUITO
	Ecuador		<b>C</b>	AGENCIA DE REGULACION Y CONTROL DE LAS TELECOMUNICACIONES - ARCOTEL
		<i>12A Code</i>	<i>Operating Agencies</i>	
		<b>001</b>	RADIO NACIONAL DEL ESTADO	
		<b>002</b>	ALL AMERICAN CABLES	
		<b>003</b>	PANAGRA	
		<b>004</b>	RADIO INTERNACIONAL	
		<b>005</b>	NATIONAL AERONAUTICS AND SPACE ADMINISTRATION (N.A.S.A.)	
		<b>006</b>	CEMENTO NACIONAL	
		<b>007</b>	FERROCARRILES DEL ESTADO	
		<b>008</b>	DIARIO "EL SOL"	
		<b>009</b>	BANCO CENTRAL	
		<b>010</b>	THE TESALIA SPRING	
		<b>011</b>	DIARIO "EL UNIVERSO"	
		<b>012</b>	EMPRESA ELECTRICA QUITO	
		<b>013</b>	DIARIO "EL COMERCIO"	
		<b>014</b>	RADIO VOZ DE BOLIVAR	
		<b>015</b>	AVIACION CIVIL DEL ECUADOR	
		<b>016</b>	INSTITUTO ECUATORIANO DE OBRAS SANITARIAS	
		<b>017</b>	RADIO ATAHUALPA	
		<b>018</b>	RADIO VOZ DE LOS CARAS	
		<b>019</b>	LA VOZ DEL TOMBAMBA	
		<b>020</b>	SUDAMERICANA DE PERFORACIONES Y SERVICIOS	
		<b>021</b>	ECOS DE LA SERRANIA	
		<b>022</b>	RADIO NACIONAL ESPEJO	
		<b>023</b>	RADIO GRAN COLOMBIA	
		<b>024</b>	ONDAS DEL ZAMORA	
		<b>025</b>	RADIO PAZ Y BIEN	
		<b>026</b>	LA VOZ DE IMBABURA	
		<b>027</b>	LA VOZ DE MONTUFAR	
		<b>028</b>	LA VOZ DE ALAUSI	
		<b>029</b>	RADIO CASA DE LA CULTURA	
		<b>030</b>	RADIO QUITO	
		<b>031</b>	ONDAS AZUAYAS	
		<b>032</b>	ONDAS CASTELLANAS	
		<b>033</b>	RADIO AUSTRAL	
		<b>034</b>	AGENCIA LATINA NOTICIAS	
		<b>035</b>	MINISTERIO DE ECONOMIA	
		<b>036</b>	VICTOR VALDIVIEZO C.	
		<b>037</b>	CO. AZUCARERA VALDEZ	
		<b>038</b>	SUPERINTENDENCIA DE BANCOS	

039 FLOTA GRAN COLOMBIANA  
040 MINISTERIO DE OBRAS PUBLICAS  
041 BRANIFF INTERNATIONAL  
042 AVIANCA  
043 EMPRESA TURISTICA INTERNATIONAL  
044 O.K.C. CORPORATION  
045 INDUSTRIAL ALGODONERA  
046 SEGURO SOCIAL  
047 RADIO ONDAS NACIONALES  
048 RADIO VOZ DE RIOBAMBA  
049 RADIO MUNDIAL  
050 RADIO ONCE DE NOVIEMBRE  
051 RADIO MANTA  
052 RADIO IRIS  
053 RADIO CATOLICA  
054 RADIO VOZ DEL TROPICO  
055 LA VOZ DE LOS ANDES  
056 LA VOZ DE LA DEMOCRACIA  
057 RADIO CONTINENTAL GUAYAQUIL  
058 NUEVA RADIO ORTIZ  
059 RADIO PERPETUO SOCORRO  
060 RADIO NACIONAL CONDOR  
061 FEDERACION DEPORTIVA  
062 RADIO COSTA AZUL  
063 RADIO VOZ DEL PASTAZA  
064 RADIO EQUINOCCIAL  
065 RADIO COSMOPOLITA  
066 ANGLO ECUADORIAN  
067 BANCO DE PRESTAMOS  
068 CIA. FRUTERA ASTRAL  
069 BANCO LA PREVISORA  
070 CIA. INCA  
071 INDUSTRIAS "ALES"  
072 MISION EVANGELICA  
073 BANCO NACIONAL DE FOMENTO  
074 DIARIO "LA PRENSA"  
075 DIARIO "EL DIA"  
076 CIA. BANANERA DEL ECUADOR  
077 RADIO UNIVERSAL  
078 RADIO CENIT  
079 RADIO FENIX  
080 RADIO ATALAYA  
081 RADIO CONTINENTAL AMBATO  
082 JOHN E. PEET  
083 ECUASAL  
084 PAPELESS FIDUCIARIOS  
085 LOFFLAND BROTHERS INTERNATIONAL INC.  
086 MUNICIPIO DE QUINTO  
087 OVERSEAS MINERAL  
088 AMOCO PETROLEUM  
089 SIMAR  
090 RAFAEL PENA C.  
091 SIDCA

<b>092</b>	INERHI
<b>094</b>	MISION CAPUCHINA
<b>095</b>	SIDERURGICA
<b>096</b>	ANGLO-CONSORCIO
<b>097</b>	RADIO LIBERTADOR
<b>098</b>	RADIO PROMOCION
<b>099</b>	RADIO ONDAS DEL CHIMBORAZO
<b>100</b>	RADIO SPLENDIT
<b>101</b>	RADIO EL PRADO
<b>102</b>	RADIO AMERICA
<b>103</b>	RADIO VISION DE CUENCA
<b>104</b>	RADIO SURCOS
<b>105</b>	RADIO ECOS DEL PUEBLO
<b>106</b>	RADIO REY
<b>107</b>	RADIO ECOS DE MONTUFAR
<b>108</b>	RADIO ALFA
<b>109</b>	RADIO RUNATUCUYAC
<b>110</b>	RADIO CENTRAL
<b>111</b>	RADIO CUENCA LA VOZ DE LOS CUATRO RIOS
<b>112</b>	RADIO TRICOLOR
<b>113</b>	RADIO EL SOL
<b>114</b>	RADIO EL MERCURIO
<b>115</b>	RADIO POPULAR INDEPENDIENTE
<b>116</b>	RADIO RIOBAMBA MUSICAL
<b>117</b>	RADIO ONDAS CARCHENSES
<b>118</b>	RADIO CANAL TROPICAL
<b>119</b>	RADIO LA VOZ DEL RIO TARQUI
<b>120</b>	RADIO PACIFICO
<b>121</b>	RADIO LA VOZ DE LA CORDILLERA
<b>122</b>	RADIO RUMICHACA
<b>123</b>	RADIO ECOS DEL AZUAY
<b>124</b>	RADIO LATACUNGA
<b>125</b>	RADIO NUEVOS EXITOS
<b>126</b>	RADIO ONDAS DEL VOLANTE
<b>127</b>	RADIO RUBI
<b>128</b>	RADIO NUEVOS HORIZONTES
<b>129</b>	RADIO PURUHA
<b>130</b>	RADIO ONDAS CANARIS
<b>131</b>	RADIO O.R. COTOPAXI
<b>132</b>	RADIO LA VOZ DE CHAGUARURCO
<b>133</b>	RADIO LA VOZ DE INGAPIRCA
<b>134</b>	RADIO ECOS DEL PORTETE
<b>135</b>	RADIO PUNTO VERDE
<b>136</b>	RADIO CANAL MANABITA
<b>137</b>	RADIO ONDAS QUEVEDENAS
<b>138</b>	RADIO VISION
<b>139</b>	RADIO VENTENAS
<b>140</b>	RADIO LA VOZ DE PORTOVIEJO
<b>141</b>	RADIO LIBERTAD
<b>142</b>	RADIO UMINA
<b>143</b>	RADIO LA VOZ DEL VALLE
<b>144</b>	RADIO ESPEJO
<b>145</b>	RADIO UNION

- 146 RADIO CHONE
- 147 UNION EVANGELICA MISIONERA
- 148 RADIO LA VOZ DE LOS RIOS
- 149 FEDERACION DE SUCUA
- 150 RADIO LA VOZ DEL PUEBLO
- 151 RADIO ECO
- 152 RADIO PRESIDENTE
- 153 RADIO LA GRANDE
- 154 RADIO CUMANDA
- 155 RADIO LA VOZ DEL SUR DE MANABI
- 156 RADIO GUAYAQUIL
- 157 RADIO TRECE DE NOVIEMBRE
- 158 RADIO LA VOZ DE LOS AUCAS
- 159 RADIO ECOS DEL ORIENTE
- 160 RADIO LA VOZ DE INTINAN
- 161 RADIO TROPICAL
- 162 RADIO CURARAY
- 163 RADIO CORDILLERA
- 164 RADIO LUZ Y VIDA
- 165 RADIO NOVEDADES
- 166 RADIO LA VOZ DE LOS QUIJOS
- 167 RADIO JUNIN
- 168 RADIO CENTINELA DEL SUR
- 169 RADIO LA VOZ DE GUAMOTE
- 170 RADIO LA VOZ DEL UPANO
- 171 RADIO ONDAS DE LOS PALTAS
- 172 RADIO TROPICANA
- 173 RADIO JUVENTUD
- 174 RADIO MAMBO
- 175 RADIO MUSICAL
- 176 RADIO EL TIEMPO
- 177 RADIO FIESTA
- 178 RADIO HUANCAVILCA
- 179 RADIO CARRUSEL
- 180 RADIO JESUS DEL GRAND PODER
- 181 RADIO SUCRE
- 182 RADIO CANAL JUVENIL
- 183 RADIO MUNICIPAL
- 184 RADIO MELODIA
- 185 RADIO CENTENENARIO
- 186 RADIO LA PRENSA
- 187 RADIO NOTICIA
- 188 RADIO BOLIVAR
- 189 RADIO PUNTO 83
- 190 RADIO AMBATO
- 191 RADIO PILLARO
- 192 RADIO CRISTAL
- 193 RADIO LA VOZ DEL RIO GUAYAS
- 194 RADIO GEMAS
- 195 RADIO ESPECTACULO
- 196 RADIO ONDAS ORENSES
- 197 RADIO COLON
- 198 RADIO LA VOZ LIBERAL

199	RADIO KRONOS
200	RADIO IFESA
201	RADIO UN MUNDO MEJOR
202	RADIO LA VOZ DEL AGOYAN
203	RADIO ZARACAY
204	RADIO CONTINENTE
205	RADIO ONDAS DEL PACIFICO
206	RADIO TARQUI
207	RADIO CANAL ESTELAR
208	RADIO ROCAFUERTE
209	RADIO C.R.E.
210	ECUADORIAN LUMBER C.
211	RADIO FANTASIA
212	RADIO ALEGRIA
213	RADIO PELILEO
214	RADIO EXITO
215	RADIO CENTRO
216	RADIO INTI RAYMI
217	RADIO OMEGA
218	RADIO VIA
219	RADIO SUCESO
220	RADIO EXCELSIOR
221	RADIO TURISMO
222	RADIO CONTINENTAL
223	RADIO EL MUNDO
224	RADIO SIRA
225	RADIO MARANON
226	RADIO CENTRO RADIOFONICO DE INBABURA
227	RADIO METROPOLITANA
228	RADIO LA VOZ DEL LITORAL
229	RADIO CINE
230	RADIO LA VOZ DEL TRIUNFO
231	RADIO FESTIVAL
232	RADIO LA VOZ DEL ORO
233	RADIO NACIONAL EL ORO
234	RADIO SPORT
235	RADIO RELOJ
236	RADIO ECOS ANDINOS
237	RADIO IMPACTO
238	RADIO MERA
239	RADIO LA VOZ DEL MILAGRO
240	RADIO LA VOZ DE LOS LAGOS
241	RADIO INDEPENDENCIA
242	RADIO LA VOZ DE ESMERALDAS
243	RADIO PORTENA
244	RADIO LA VOZ DEL NORTE
245	RADIO ECOS DE CAYAMBE
246	BARNARD AND BURK
247	RADIO VARIEDADES
248	RADIO LA VOZ DE LOS LLANGANATES
249	RADIO OTAVALO
250	RADIO UNO
251	RADIO COLOSAL

252	RADIO LA VOZ DE LA PENINZULA
253	RADIO LA VOZ DEL DORADO
254	RADIO LA VOZ DE SAN LORENZO
255	RADIO PUNTO
256	RADIO CARACOL
257	RADIO LA VOZ DEL GUABO
258	RADIO CENTRO RADIOFONICO SIDERAL
259	RADIO LUBACAN
260	RADIO ECOS CULTURALES DE URCUQUI
261	RADIO LA VOZ DE LA JUVENTUD
262	RADIO LA VOZ DE LA NACIONALIDAD
263	RADIO ESTACION DE LA ALEGRIA
264	RADIO ONDAS DE LA LIBERTAD
265	RADIO MENSAJE
266	RADIO VIRACOCHA
267	RADIO CONSULAR
268	ECUVIA ORIENTE
269	AGENCIA ECUATORIANA DE PRENSA
270	J. VICENTE CALDERON
271	CAYMAN DEL ECUADOR
272	EXPORATADORA BANANERA NOBOA S.A.
273	BANCO DE GUAYAQUIL
274	COMISION DE TRANSITO DEL GUAYAS
275	BANCO DEL PICHINCHA
276	COMPANIA ECUATORIANA DE TE C.A.
277	SOCIEDAD AGRICOLA LOS ALAMOS
278	ARTURO GANGOTENA
279	ANTONIO ALVAREZ CH
280	JUAN ESCOBAR PALLARES
281	PARKER DRILLING CO.
282	DIRECCION NACIONAL DEL BANANO
283	ANTONIO FERNANDEZ SALVADOR
284	DESTILERIA LA PLAYA
285	DIARO EL TELEGRAFO
286	AGRICOLA ACAPULCO SOCIEDAD EN PREDIOS RUSTICOS
287	ECUATORIANA DE ATUN
288	MISION COMBONIANA
289	PACIFIC PRODUCTS
290	CARLOS PENA M.
291	ELMERICH Y PAYNE DEL ECUADOR
292	POLICIA DE ADUANA
293	FUMISA
294	ORIENCO
295	NARFARMS DEL ECUADOR
296	RICARDO NOBOA ESTUPINAN
297	PLANTACIONES TROPICALES
298	RUBBER COMPANY
299	MISION DOMINICANA
300	POOL AMERICAS INC
301	ATOMEK
302	FERNANDO ORTEGA
303	MISION CARMELITA
304	MISION JOSEFINA

305 HELIECUADOR  
306 CHAPAS Y MADERAS  
307 EDMUNDO OLMEDO  
308 ECUATORIANA DE TRANSPORTE  
309 CREATT CIA  
310 PREFECTURA APOSTOLICA DE GALAPAGOS  
311 EMPRESA ELECTRICA CUENCA  
312 LA VOZ DEL RIO CARRIZAL  
313 LA VOZ DEL NAPO  
314 SUA CIA LTDA  
315 LA VOZ DE LA FRONTERA  
316 RADIO EL MAR  
317 RADIO CENTRO GUALACEO  
318 LA VOZ DE BOLIVAR  
319 LA VOZ DE GALAPAGOS  
320 RADIO RIO AMAZONAS  
321 RADIO TREBOL  
322 RADIO EL PROGRESO  
323 YAGUA GENERAL SERVICES  
324 SURENCO  
325 ONDA AZUL  
326 STEREO  
327 RADIO ONDA  
328 RADIO CATEDRAL  
329 TELEONDA MUSICAL  
330 ONDAS PORTENAS  
331 LA VOZ AMIGA  
332 STEREO TELERADIO  
333 SONORAMA STEREO  
334 CORPORACION PUBLICITARIA  
335 CONCRETO PREFORZADO DEL ECUADOR  
336 CADASA  
337 CANAL MANABITA  
338 ONDAS CANARIS  
339 HIDALGO Y HIDALGO CIA LTDA  
340 COVIALSA  
341 INSTITUTO LINGUISTICO DE VERANO  
342 CONTRASA  
343 PETROLEOS GULF DEL ECUADOR  
344 ZURN INAEC  
345 T.A.F.E. S.A.  
346 CEPE  
347 BANHARINA  
348 MIN DE RECURSOS NATURALES  
349 LETICIA ASPIAZU DE PINO  
350 SOCIEDAD AGRICOLA BOLIVAR  
351 STANDAR FRUIT COMPANY  
352 CASA DE COMERCIO POVEDA  
353 HALLIBURTON DE CEMENTACION  
354 PROYECTO MINERO DE NACIONES UNIDAS  
355 DIRECCION DE GEOLOGIA Y MINAS  
356 COOPERATIVA DE AHORRO Y CREDITO PABLO MUNOZ VEGA  
357 INDUSTRIAL CERAMICA DURISOL S.A.

- 358 TRANSPORTES, PILOTAJE Y MANTENIMIENTO CIA. LTDA. TPM  
 359 CARLOS A. FLORES  
 360 LA VOZ DE SAQUISILI  
 361 AZTRA AZUCARERA TROPICAL AMERICA S.A.  
 362 UNIVERSIDAD UTE

<i>Symbol</i>	<i>Geographical Area</i>	<i>12B Code</i>	<i>Address of the Administration(s)</i>
ERI	Eritrea Erythrée Eritrea	A	MINISTRY OF TRANSPORT AND COMMUNICATIONS P.O. BOX 4918 ASMARA ERITREA EMAIL zerait@eol.com.er PHONE +291 1 126965 TELEFAX +291 1 185 019 / +291 1 184 690

<i>12A Code</i>	<i>Operating Agencies</i>
001	ERITREAN POST AND TELECOMMUNICATIONS AUTHORITY
004	ERITREAN AIRLINES
005	ERITREAN AIRFORCE
006	DESERT LOCUST CONTROL
007	MINISTRY OF AGRICULTURE
008	MINISTRY OF INFORMATION AND CULTURE
009	THE LUTHERAN WORLD FEDERATION
011	INTEGRATED FOOD SECURITY PROJECT
012	KALEHIWET CHURCH OF ERITREA
013	SUDAN AIRWAYS
014	MINISTRY OF MINES ENERGY AND WATER RESOURCE
015	NORWEGIAN ASSOCIATION OF THE BLIND AND PARTIALLY SIGHTED, ERITREA
016	FRENCH CONSULATE
017	ERITREAN POLICE FORCE
018	ERITREAN NAVY
020	ERITREAN RELIEF AND REHABILITATION AGENCY
021	COMMISSION FOR ERITREAN REFUGEE AFFAIRS
022	MINISTRY OF MARINE RESOURCES
023	VOICE OF THE BROAD MASSES OF ERITREA
025	MINISTRY OF CONSTRUCTION, ROAD TRANSPORT
026	ERITREAN ELECTRIC AUTHORITY
027	BRITISH CONSULATE
028	ERITREAN SHIPPING LINES
029	MINISTRY OF EDUCATION
030	POST AND MARINE TRANSPORT AUTHORITY
031	CIVIL AVIATION AUTHORITY
040	CUSTOMS HEAD OFFICE
043	NATIONAL ENGINEERS AND CONTRACTORS
048	NATIONAL TRANSPORT CORPORATION



<i>Symbol</i>	<i>Geographical Area</i>	<i>12B Code</i>	<i>Address of the Administration(s)</i>
<b>EST</b>	Estonia (Republic of) Estonie (République d') Estonia (República de)	<b>A</b>	ESTONIAN NATIONAL COMMUNICATIONS BOARD ADALA 4D 10614 TALLINN REPUBLIC OF ESTONIA EMAIL POSTBOX@SA.EE TELEFAX +372 693 1155
		<i>12A Code</i>	<i>Operating Agencies</i>
		<b>001</b>	INSPECTION OF TELECOMMUNICATIONS
		<b>002</b>	ESTONIAN NATIONAL AVIATION BOARD
		<b>003</b>	ESTONIAN TELEPHONE COMPANY LTD.
		<b>004</b>	DEPARTMENT OF COMMUNICATIONS, STATE CHANCELLERY
		<b>006</b>	STATE ENTERPRISE EESTI ENERGIA
		<b>007</b>	ESTONIAN NATIONAL MARITIME BOARD
		<b>008</b>	HIIU COUNTY GOVERNMENT
		<b>009</b>	ESTONIAN MOBILE TELEPHONE COMPANY LTD.
		<b>010</b>	ESTONIAN BOARD OF BORDER GUARD
		<b>011</b>	RADIOLINJA EESTI LTD.
		<b>012</b>	RITABELL AS
		<b>014</b>	REVAL AUTO AS
		<b>015</b>	AS SAKSA AUTO
		<b>016</b>	INPASS EESTI AS
		<b>017</b>	DATA TELECOM LTD
		<b>018</b>	AA-SAT PROFESSIONAL OU
		<b>020</b>	UNION OF ESTONIAN LOCAL BROADCASTERS
		<b>021</b>	DOW JONES MARKETS SWEDEN AB, ESTONIAN BRANCH OFFICE
		<b>022</b>	KENSTSMIDE EESTI AS
		<b>023</b>	BB INVEST
		<b>024</b>	AS KALEV
		<b>025</b>	AS GREKOND
		<b>026</b>	US Embassy
		<b>027</b>	Netcom Services SA
		<b>028</b>	Office of the delegation of the European Commission
		<b>029</b>	Embassy of Sweden
		<b>030</b>	EMBASSY OF THE PEOPLE'S REPUBLIC OF CHINA IN THE REPUBLIC OF ESTONIA
		<b>031</b>	UNIVERSITY OF TARTU

<i>Symbol</i>	<i>Geographical Area</i>	<i>12B Code</i>	<i>Address of the Administration(s)</i>
<b>ETH</b>	Ethiopia (Federal Democratic Republic of) Ethiopie (République fédérale démocratique d') Etiopía (República Democrática Federal de)	<b>A</b>	ETHIOPIA TELECOMMUNICATIONS AGENCY (ETA) POST OFFICE BOX 9991 ADDIS ABABA ETHIOPIA EMAIL gm@eta.gov.et PHONE +251 11 4656 011 TELEFAX +251 11 4655 763 TELEX 0980 21000 GENTEL ET
		<b>C</b>	THE CHAIRMAN AND DIRECTOR GENERAL SUDAN TELECOMMUNICATIONS CORPORATION MINISTRY OF TRANSPORT AND COMMUNICATIONS KHARTOUM TELEX 299 / GENTEL KM
		<b>D</b>	THE MANAGING DIRECTOR UGANDA POSTS AND TELECOMMUNICATIONS CORPORATION P.O. BOX 4888 KAMPALA / REPUBLIC OF UGANDA TELEFAX +256 41 231110 TELEX 098861064 UGINTEL UG
		<b>E</b>	UNITED NATIONS FOR THE ATTENTION OF THE CHIEF OF TELECOMMUNICATIONS OPERATIONS SECTION ROOM S2035 NEW YORK NY10017 UNITED STATES TELEX 023289696
		<b>F</b>	NATIONAL POST AND TELECOM AGENCY P.O. BOX 5398 S-102 49 STOCKHOLM TELEX 054 40777 RADCON S
		<i>12A Code</i>	<i>Operating Agencies</i>
		<b>001</b>	TELECOMMUNICATIONS SERVICE OF ETHIOPIA
		<b>002</b>	AIR TRANSPORT AUTHORITY
		<b>003</b>	ETHIOPIAN TOURIST ORGANIZATION
		<b>004</b>	ETHIOPIAN AIRLINES
		<b>005</b>	ETHIOPIAN AIRFORCE
		<b>006</b>	DESERT LOCUST CONTROL
		<b>007</b>	MINISTRY OF AGRICULTURE AND SETTLEMENT
		<b>008</b>	ETHIOPIAN WOODWORKS
		<b>009</b>	ETHIOPIAN ROAD AUTHORITY
		<b>010</b>	ETHIOPIAN NEWS AGENCY
		<b>011</b>	WENGI SUGAR COMPANY
		<b>012</b>	ETHIOPIAN ARMY
		<b>013</b>	ETHIOPIAN WATER AUTHORITY
		<b>014</b>	MINISTRY OF MINES ENERGY AND WATER RESOURCE
		<b>015</b>	RURAL PROJECT AGENCY
		<b>016</b>	ENGINEERING SERVICE CO.
		<b>017</b>	ETHIOPIAN POLICE FORCE
		<b>018</b>	ETHIOPIAN NAVY
		<b>019</b>	SAIDE
		<b>020</b>	FIELD SERVICE
		<b>021</b>	AWASH VALLEY AUTHORITY
		<b>022</b>	DEPARTMENT OF MARINE
		<b>023</b>	VOICE OF REVOLUTIONARY ETHIOPIA
		<b>024</b>	MISSIONARY AVIATION FELLOWSHIP

- 025** STATE FARMS AUTHORITY
- 026** ETHIOPIAN ELECTRIC LIGHT AND POWER AUTHORITY
- 027** EMBASSY OF THE REPUBLIC OF THE SUDAN
- 028** MINISTRY OF PUBLIC HEALTH
- 029** EDUCATIONAL MASS MEDIA SERVICE
- 030** ADAMS AIR SERVICE
- 031** RELIEF AND REHABILITATION COMMISSION
- 032** ETHIOPIAN CEMENT FACTORY
- 033** KENYA POLICE
- 034** ETHIOPIAN MAPING AGENCY
- 035** WILD LIFE CONSERVATION ORGANIZATION DEPARTMENT
- 036** CHRISTIAN MISSIONARY FELLOWSHIP
- 037** UNITED NATIONS
- 038** GOUVERNEMENT DE LA SUEDE
- 039** VOE
- 040** CUSTOMS HEAD OFFICE
- 041** MINISTRY OF INTERIOR
- 042** DIPLOMATIC MISSIONS
- 043** NATIONAL ENGINEERS AND CONTRACTORS
- 044** WORLD VISION ETHIOPIA
- 045** MEKANISA WORKSHOP
- 046** SPECIAL CABINET
- 047** ADDIS ABABA BANK
- 048** NATIONAL TRANSPORT CORPORATION
- 049** NATIONAL METEOROLOGICAL SERVICE AGENCY
- 050** ADDIS ABABA MASSMEDIA AGENCY
- 051** AMHARA MASSMEDIA AGENCY
- 052** ETHIOPIAN RADIO ENTERPRISE
- 053** DIRE DAWA MASSMEDIA AGENCY
- 054** OROMIA MASSMEDIA AGENCY
- 055** CAPACITY BUILDING BUREAU
- 056** RADIO FANA

<i>Symbol</i>	<i>Geographical Area</i>	<i>12B Code</i>	<i>Address of the Administration(s)</i>
<b>F</b>	France	<b>A</b>	MONSIEUR LE DIRECTEUR GENERAL AGENCE NATIONALE DES FREQUENCES 78, AVENUE DU GENERAL DE GAULLE - BP 400 94704 MAISONS ALFORT CEDEX FRANCE EMAIL tercoord@anfr.fr (Services de Terre) satcoord@anfr.fr (Services spatiaux excepté les stations terriennes) earthcoord@anfr.fr (Stations terriennes) TELEFAX +33 1 84 23 19 93 (Stations terriennes) +33 1 72 17 00 07 (Services spatiaux excepté les stations terriennes) +33 1 84 23 19 93 (Services de Terre)
	France		
	Francia		
		<b>B</b>	MINISTERE DES AFFAIRES ETRANGERES, HELSINKI
		<b>C</b>	DEPARTMENT OF STATE, WASHINGTON D.C. 20520
		<b>D</b>	GENERAL DIRECTORATE OF RADIOCOMMUNICATIONS TELSIZ GENEL MÜDÜRLÜĞÜ (TGM) 06510 EMEK - ANKARA, TURKEY TELEFAX +90 312 2213226 TELEX 060744371 TGM TR
		<b>E</b>	SWISS TELECOM PTT CH-3030 BERNE SUISSE TELEFAX +41 31 3382549 TELEX 045911010 PTT CH

<i>12A Code</i>	<i>Operating Agencies</i>
<b>001</b>	FORCES TERRESTRES
<b>002</b>	MARINE NATIONALE
<b>003</b>	AERONAUTIQUE MILITAIRE
<b>004</b>	AVIATION CIVILE
<b>005</b>	METEOROLOGIE NATIONALE
<b>006</b>	MINISTERE DE L'INTERIEUR
<b>007</b>	VOIR LE NO 15
<b>008</b>	CONSEIL SUPERIEUR DE L'AUDIOVISUEL
<b>009</b>	PORT AUTONOME DU HAVRE
<b>010</b>	AUTORITE DE REGULATION DES TELECOMMUNICATIONS
<b>011</b>	CHAMBRE DE COMMERCE DE ROUEN
<b>012</b>	COMPAGNIE AIR FRANCE
<b>013</b>	EMBASSY OF THE REPUBLIC OF TURKEY
<b>014</b>	SOCIETE NATIONALE DES CHEMINS DE FER FRANCAIS
<b>015</b>	MINISTERE DE LA DEFENSE
<b>016</b>	SERVICE DES PHARES ET BALISES
<b>017</b>	MINISTERE DES TRAVAUX PUBLICS
<b>018</b>	CENTRE NATIONAL D'ETUDES SPATIALES
<b>019</b>	AMBASSADE DE FINLANDE
<b>021</b>	GENDARMERIE NATIONALE
<b>022</b>	CHAMBRE DE COMMERCE DE SETE
<b>023</b>	PORT AUTONOME DE BORDEAUX
<b>026</b>	PORT DE PORT-VENDRES
<b>030</b>	PORT DE NANTES
<b>031</b>	PORT DE ST. NAZAIRE
<b>034</b>	AUTORITE DE REGULATION DES TELECOMMUNICATIONS

**036** SURETE NATIONALE  
**037** EDUCATION NATIONALE  
**038** AGENCE SPATIALE EUROPEENNE (ESA)  
**039** EUTELSAT  
**040** TELEDIFFUSION DE FRANCE  
**041** LA COMMISSION EUROPEENNE  
**100** AIRBUS DEFENCE & SPACE  
**101** AVANTI  
**102** DUNIASAT  
**103** EHOSTAR MOBILE  
**104** EUTELSAT SA  
**105** GLOBALSTAR  
**106** HORIZONSAT  
**107** THALES ALENIA SPACE  
**108** NOVANANO  
**109** SES NETWORKS SATELLITES  
**110** ONEWEB LTD  
**111** SATT AXLR  
**112** UNSEENLABS  
**113** INMARSAT SOLUTIONS BV  
**114** KINEIS  
**115** SPACEABLE  
**116** SYRLINKS  
**117** STELLAR  
**118** ARIANEGROUP  
**119** PROMETHEE  
**120** HEMERIA  
**121** U-SPACE  
**122** EXOTRAIL  
**123** SPACE NETWORK SERVICES  
**124** CCC  
**125** E-SPACE  
**126** THE EXPLORATION COMPANY SAS  
**127** ABSOLUT SENSING  
**128** GAMA  
**129** LEOBLUE SAS  
**130** LATITUDE

<i>Symbol</i>	<i>Geographical Area</i>	<i>12B Code</i>	<i>Address of the Administration(s)</i>
<b>FIN</b>	Finland	<b>A</b>	FINNISH TRANSPORT AND COMMUNICATIONS AGENCY P.O. BOX 313 FIN-00181 HELSINKI FINLAND TELEFAX +358 9 6966410 TELEX 057124545 THK FI
	Finlande Finlandia	<b>B</b>	NATIONAL POST AND TELECOM AGENCY P.O. BOX 5398 S-102 49 STOCKHOLM TELEX 054 40777 RADCON S
		<i>12A Code</i>	<i>Operating Agencies</i>
		<b>001</b>	SOCIETE DE PECHEURS
		<b>002</b>	SERVICE DU FEU
		<b>003</b>	MINISTRY OF HOME AFFAIRS (POLICE DIVISION)
		<b>004</b>	ADMINISTRATION DES PONTS ET CHAUSSEES
		<b>005</b>	ADMINISTRATION DE LA NAVIGATION
		<b>006</b>	ADMINISTRATION DES POSTES, DES TELEGRAPHES ET DES TELEPHONES
		<b>007</b>	FINNISH BROADCASTING CO.
		<b>008</b>	OFFICE METEOROLOGIQUE CENTRAL
		<b>009</b>	MINISTRY OF HOME AFFAIRS (HEADQUARTERS FRONTIER GUARDS)
		<b>010</b>	USINES ELECTRIQUES
		<b>011</b>	SOCIETES DE BOIS
		<b>012</b>	ADMINISTRATION DES FORETS
		<b>013</b>	CHEMINS DE FER
		<b>014</b>	AVIATION CIVILE
		<b>015</b>	ETABLISSEMENT INDUSTRIEL
		<b>016</b>	ARRIMEUR ET MESSAGERIE
		<b>017</b>	SERVICE COMMUNAL
		<b>018</b>	SOCIETE DE TELEPHONIE PRIVEE
		<b>019</b>	SERVICE DE TAXI
		<b>020</b>	BANQUE PRIVEE
		<b>021</b>	RAUTARUUKKI OY, RAAHE
		<b>022</b>	FONDATION D'ENCOURAGEMENT POUR LA TECHNIQUE
		<b>023</b>	MINISTERE DES AFFAIRES ETRANGERES
		<b>025</b>	GOUVERNEMENT DE LA SUEDE
		<b>026</b>	OY. FARMING
		<b>027</b>	COMPAGNIE FINNOISE DE PETROLE NESTE OY
		<b>028</b>	LOCAL BROADCASTING OPERATOR
		<b>029</b>	EMBASSY OF RUSSIA, HELSINKI
		<b>030</b>	HELSINKI UNIVERSITY
		<b>031</b>	FINNISH RED CROSS
		<b>032</b>	ICEYE OY
		<b>033</b>	AALTO UNIVERSITY, ESPOO
		<b>034</b>	REAKTOR RADIO ACTIVES RY
		<b>035</b>	KUVA SPACE OY
		<b>036</b>	AURORA PROPULSION TECHNOLOGIES OY
		<b>037</b>	ARCTIC ASTRONAUTICS OY
		<b>038</b>	UNIVERSITY OF VAASA

<i>Symbol</i>	<i>Geographical Area</i>	<i>12B Code</i>	<i>Address of the Administration(s)</i>
<b>FJI</b>	Fiji (Republic of) Fidji (République de) Fiji (República de)	<b>A</b>	DEPARTMENT OF COMMUNICATIONS LEVE 3 SUVAVOU HOUSE GPO BOX 11869 SUVA FIJI ISLAND EMAIL shivnesh.prasad@gmail.com PHONE +679 3308 600 TELEFAX +679 3303 676

<i>12A Code</i>	<i>Operating Agencies</i>
<b>002</b>	DEPARTMENT OF POSTS AND TELECOMMUNICATIONS
<b>004</b>	ROYAL FIJI MILITARY FORCES
<b>005</b>	ROYAL FIJI POLICE FORCES
<b>006</b>	FIJI BROADCASTING COMMISSION
<b>008</b>	FIJI INTERNATIONAL TELECOMMUNICATIONS LTD. SUVA
<b>029</b>	NANDI AIRPORT ADMINISTRATION
<b>030</b>	DEPARTMENT OF CIVIL AVIATION
<b>031</b>	AIR PACIFIC LTD
<b>033</b>	MINISTRY OF AGRICULTURE, FISHERIES AND FORESTS
<b>034</b>	PRIVATE
<b>035</b>	DEPARTMENT OF MARINE
<b>036</b>	DEPARTMENT OF MINERAL RESOURCES

<i>Symbol</i>	<i>Geographical Area</i>	<i>12B Code</i>	<i>Address of the Administration(s)</i>
<b>FLK</b>	Falkland Islands (Malvinas) Falkland (Iles) (Malvinas) Malvinas (Islas) (Falkland)	<b>A</b>	THE POSTMASTER, GENERAL POST OFFICE PORT STANLEY
		<b>B</b>	COLONIAL SECRETARY PORT STANLEY
		<b>C</b>	INTERNATIONAL FREQUENCY COORDINATION SPACE SERVICES UNIT OFCOM 2A SOUTHWARK BRIDGE ROAD LONDON SE1 9HA EMAIL ifc.enquiries@ofcom.org.uk PHONE +44 20 7981 3100 TELEFAX +44 20 7981 3208 TELEX 051261969 DTI WBH G

<i>12A Code</i>	<i>Operating Agencies</i>
<b>001</b>	COLONIAL SECRETARY, PORT STANLEY
<b>002</b>	FALKLAND ISLANDS GOVT.
<b>003</b>	U.K. GOVERNMENT
<b>004</b>	CABLE AND WIRELESS PLC
<b>005</b>	MET. OFFICE PORT STANLEY
<b>006</b>	BRITISH ANTARTIC SURVEY
<b>007</b>	THE PROUDMAN OCEANOGRAPHIC LABORATORY

<i>Symbol</i>	<i>Geographical Area</i>	<i>12B Code</i>	<i>Address of the Administration(s)</i>
<b>FRO</b>	Faroe Islands Féroé (Iles) Feroe (Islas)	<b>A</b>	NATIONAL TELECOM AGENCY ADMINISTRATION DIVISION HOLSTEINGADE 63 DK - 2100 KOBENHAVN EMAIL TST@TST.DK TELEFAX +45 35431434/ +45 35433910 TELEX 055 31100 NTA DK

<i>Symbol</i>	<i>Geographical Area</i>	<i>12B Code</i>	<i>Address of the Administration(s)</i>
<b>FSM</b>	Micronesia (Federated States of)	<b>A</b>	GOVERNMENT OF THE FEDERATED STATES OF MICRONESIA
	Micronésie (Etats fédérés de)		DEPARTMENT OF TRANSPORTATION AND COMMUNICATIONS
	Micronesia (Estados federados de)		P.O. BOX PS-2, PALIKIR
			POHNPEI STATE, FM 96941
			ETATS FEDERES DE MICRONESIE
			TELEFAX +691 3205853
			TELEX 0764 6807 FSMGOVFM
		<b>B</b>	DEPARTMENT OF STATE,
			WASHINGTON D.C. 20520
		<i>12A Code</i>	<i>Operating Agencies</i>
		<b>001</b>	U.S. GOVERNMENT



<i>Symbol</i>	<i>Geographical Area</i>	<i>12B Code</i>	<i>Address of the Administration(s)</i>
<b>G</b>	United Kingdom of Great Britain and Northern Ireland Royaume-Uni de Grande-Bretagne et d'Irlande du Nord Reino Unido de Gran Bretaña e Irlanda del Norte	<b>A</b>	INTERNATIONAL FREQUENCY COORDINATION SPACE SERVICES UNIT OFCOM 2A SOUTHWARK BRIDGE ROAD LONDON SE1 9HA EMAIL ifc.enquiries@ofcom.org.uk PHONE +44 20 7981 3100 TELEFAX +44 20 7981 3208 URL www.radio.gov.uk
		<b>B</b>	DEPARTMENT OF STATE, WASHINGTON D.C. 20520
		<b>C</b>	THE CHAIRMAN AND DIRECTOR GENERAL SUDAN TELECOMMUNICATIONS CORPORATION MINISTRY OF TRANSPORT AND COMMUNICATIONS KHARTOUM TELEX 098422299 GENTL SD
		<b>D</b>	GENERAL DIRECTORATE OF RADIOCOMMUNICATIONS TELSIZ GENEL MÜDÜRLÜĞÜ (TGM) 06510 EMEK - ANKARA, TURKEY TELEFAX +90 312 2213226 TELEX 060744371 TGM TR
		<b>E</b>	NATIONAL POST AND TELECOM AGENCY P.O. BOX 5398 S-102 49 STOCKHOLM TELEFAX +46 8 6785505 TELEX 054 40777 RADCON S

<i>12A Code</i>	<i>Operating Agencies</i>
<b>001</b>	UNITED KINGDOM GOVERNMENT
<b>002</b>	BRITISH TELECOM
<b>003</b>	RADIOCOMMUNICATIONS AGENCY, DEPARTMENT OF TRADE AND INDUSTRY
<b>004</b>	BRITISH BROADCASTING CORPORATION
<b>005</b>	METROPOLITAN POLICE, LONDON
<b>006</b>	ISLE OF MAN BROADCASTING COMMISSION
<b>007</b>	MEDWAY CONSERVANCY BOARD
<b>008</b>	STATES OF ALDERNEY
<b>009</b>	NORTH SEA SUN OIL CO. LTD, LONDON
<b>010</b>	STATES TELECOMMUNICATIONS BOARD, P.O. BOX NO. 3, ST. PETER PORT GUERNSEY CI
<b>011</b>	B SKY B.
<b>012</b>	STATE OF JERSEY
<b>013</b>	RACAL LTD.
<b>014</b>	TRINITY HOUSE, LONDON, E.C.3
<b>015</b>	COMMISSIONERS OF NORTHERN LIGHTHOUSES, EDINBURGH
<b>016</b>	DUNDEE HARBOUR TRUST, DUNDEE
<b>017</b>	RIVER WEIR COMMISSIONERS, SUNDERLAND
<b>018</b>	TEES CONSERVANCY COMMISSION, MIDDLESBOROUGH
<b>019</b>	IRISH LIGHTS COMMISSIONERS, DUBLIN
<b>020</b>	CLYDE LIGHTHOUSE TRUST, GLASGOW
<b>021</b>	HUMBER CONSERVANCY BOARD, HULL
<b>022</b>	TYNE IMPROVEMENT COMMISSION, NEWCASTLE-ON-TYNE
<b>023</b>	MERSEY DOCK AND HARBOUR BOARD, LIVERPOOL
<b>024</b>	COMMISSIONERS OF NORTHERN LIGHTHOUSES, EDINBURGH AND TRINITY HOUSE, LONDON

- 025** RUTHERFORD AND APPLETON LABORATORY CHILTON, DIDCOT  
OXFORD OX11 0QX
- 026** STATES OF JERSEY HARBOUR AND AIRPORT DEPT., JERSEY
- 027** MINISTRY OF TRANSPORT, LONDON
- 028** LIFEBOAT AND LIGHTHOUSE AUTHORITIES
- 029** ROYAL NATIONAL LIFEBOAT INSTITUTION,
- 030** CIVIL AVIATION AUTHORITY
- 031** NATIONAL TRANSCOMMUNICATIONS LTD.
- 032** SOUTHAMPTON HARBOUR BOARD
- 034** ORMSTON TECHNOLOGY LTD., HULL
- 035** PORT OF LONDON AUTHORITY
- 036** INDEPENDENT TELEVISION COMMISSION
- 037** ANTARTIC SURVEY
- 041** ASSOCIATED TV LTD.
- 042** BRIGHTON MARINA COMPANY
- 050** RELAY EXCHANGES LTD.
- 051** SWEDISH GOVERNMENT
- 054** EMBASSY OF THE REPUBLIC OF THE SUDAN
- 055** MANCHESTER UNIVERSITY
- 056** CAMBRIDGE UNIVERSITY
- 057** EMBASSY OF THE REPUBLIC OF TURKEY
- 058** BRITISH PETROLEUM LTD
- 059** CONOCO EUROPE LTD.
- 060** AMOCO (UK) EXPLORATION CO.
- 061** PHILLIPS PETROLEUM LTD.
- 062** CHICHESTER HR CONSERVANCY
- 063** ACHARACLE COMMUNITY COUNCIL
- 064** DEVON COUNTY COUNCIL
- 065** VARIOUS OIL COMPANIES (SHARED)
- 066** SHELL (UK)
- 067** AIR CALL LTD.
- 068** UNION OIL COMPANY
- 069** SEVERN TRENT WATER AUTHORITY
- 070** NORTH SCOTLAND HYDRO-ELECTRIC BOARD
- 071** HAMILTON BROS
- 072** MERCURY COMMUNICATIONS LTD.
- 073** EASTERN GAS BOARD
- 074** TOTAL OIL MARINE PLC, LONDON
- 075** BNCS- BANGOR UNIVERSITY
- 076** BNSC - GWYNEDD LOCAL EDUCATION AUTHORITY
- 077** BRITISH AEROSPACE
- 078** INMARSAT, LONDON NW1
- 079** BRITISH TELECOM INTERNATIONAL, LONDON EC4
- 080** BRITISH NATIONAL SPACE CENTRE, LONDON SW1
- 081** BRITISH AEROSPACE, STEVENAGE, HERTS
- 082** U.S. GOVERNMENT
- 083** PLYMOUTH UNIVERSITY
- 084** BRIGHTSTAR COMMUNICATIONS LTD
- 085** MAXWELL COMMUNICATIONS LTD
- 086** MAXAT, LONDON
- 087** I-CO GLOBAL COMMUNICATIONS (OPERATIONS) LIMITED
- 088** SINO MERCHANT HOLDINGS LIMITED (SMHL)
- 089** ETOILE LIMITED (PACIFIC CENTURY GROUP COMPANY)
- 090** ASC (GIB) LTD, LONDON

091 SES SATELLITES (GIB) LTD  
092 MATRA MARCONI SPACE UK LTD  
093 MICROCELL LINKS LIMITED  
094 UNIVERSITY OF ESSEX  
095 BT  
096 HEREFORD & WORCESTER  
097 MID-GLAMORGAN AMBULANCE SVS  
098 EDINBURGH COLLEGE OF ART  
099 MICROTEL PCN  
100 CITY OF BATH COLLEGE  
101 MERCURY ONE-2-ONE  
102 ASSOCIATED CO-OP CREAMERIES  
103 BRITISH GAS WEST MIDLANDS  
104 FIFE COLLEGE OF FURTHER EDUCAT  
105 NATIONAL LIBRARY OF SCOTLAND  
106 PORTSMOUTH POLYTECHNIC  
107 POST OFFICE IT  
108 EAST MIDLANDS ELECTRICITY PLC  
109 SCOTTISH TELECOM  
110 EASTERN ELECTRICITY  
111 NUCLEAR ELECTRIC PLC  
112 DERBY UNIVERSITY  
113 CIVIL AVIATION AUTHORITY  
114 YORKSHIRE ELECTRICITY GROUP  
115 NORTHAMPTON POLICE  
116 EUROBELL  
117 WIGAN MET BOROUGH COUNCIL  
118 NORTHERN IRELAND WATER EXEC  
119 BRITISH GAS PLC  
120 TORRIDGE DISTRICT COUNCIL  
121 SOUTHERN ELECTRICITY PLC  
122 NORFOLK CONSTABULARY  
123 NORVILLE OPTICAL CO  
124 MIDLANDS ELECTRICITY PLC  
125 BUSINESS DEVELOPMENT SERVICE  
126 RUNSHAW COLLEGE  
127 NORTHERN IRELAND POLICE AUTH.  
128 GOVT COMMUNICATIONS BUREAU  
129 N. IRELAND ELECTRICITY PLC  
130 SOUTH WEST WATER  
131 PETERLEE COLLEGE  
132 THAMES WATER UTILITIES  
133 NORWEB COMMUNICATIONS  
134 ACC LONG DISTANCE UK LTD  
135 DEVON AND CORNWALL POLICE  
136 STRATHCLYDE BUSES  
137 IONICA L3 LTD  
138 STRATHCLYDE WATER  
139 PETERBOROUGH HOSPITAL NHS  
140 ELF ENTERPRISE CALEDONIA LTD  
141 DYFED POWYS POLICE  
142 TEES AND HARTLEPOOL PORT AUTH.  
143 SOUTH WALES ELECTRICIY

144	WIRRAL METROPOLITAN COLLEGE
145	TORCH TELECOM
146	GRAMPIAN REGIONAL COUNCIL
147	GRAMPIAN FIRE BRIGADE
148	KENT COUNTY COUNCIL
149	BR TELECOMMUNICATIONS LTD
150	BP EXPLORATION
151	RAILTRACK GREAT WESTERN PLC
152	CABLETEL
153	ATLANTIC TELECOMMUNICATIONS LD
154	KEELE UNIVERSITY
155	SWEB TELECOMS
156	MOD FARNBOROUGH
157	TANET LTD
158	WEST MIDLANDS AMBULANCE
159	OXFORDSHIRE AMBULANCE SERVICE
160	THE HIGHWAYS AGENCY
161	CHESHIRE CONSTABULARY
162	NORTH EAST WATER
163	UNIVERSITY OF WALES COLLEGE
164	NATIONAL MUSEUM AND GALLERIES
165	SOUTHAMPTON UNIVERSITY
166	CABLE AND WIRELESS COMMS
167	NATIONAL TELECOMMUNICATIONS
168	NATIONAL TRANSCOMMUNICATIONS
169	ROYAL BERKSHIRE AMBULANCE
170	FIRE AUTHORITY FOR N. IRELAND
171	COVENTRY UNIVERSITY
172	HIGHWAY ONE CORPORATION LTD
173	J SAINSBURY
174	LUCENT TECHNOLOGIES
175	UNIVERSITY OF PLYMOUTH
176	ENERGIS COMMUNICATION
177	AFRICAN CONTINENTAL TELECOMMUNICATIONS (ACTEL) LIMITED
178	MARITIME AND COASTGUARD AGENCY
179	MANSAT LIMITED
180	TOPSAT SPACE NETWORKS
181	SURREY SATELLITE TECHNOLOGY LIMITED
182	AT&T MPVD UK I LTD
183	INTELSAT
184	PARADIGM SERVICES LTD
185	MINISTRY OF TELECOMMUNICATIONS AND ECOMMERCE
186	HUGHES NETWORK SYSTEMS LIMITED
187	AVANTI HYLAS 2 LIMITED
188	ICO SATELLITE NORTH AMERICA LIMITED
189	TERRESTAR NETWORKS BERMUDA LTD
190	SKYTERRA BERMUDA LTD
191	IRIDIUM SATELLITE (BERMUDA) LTD
192	O3B LIMITED
193	MOBILE SATELLITE VENTURES BERMUDA LTD
194	DF GLOBAL WIRELESS LP
195	SES SATELLITES (BERMUDA) LTD
196	VIASAT SATELLITE HOLDINGS LIMITED

<b>197</b>	<b>EA 172 UK LTD</b>
<b>198</b>	<b>WORLDVU SATELLITES LTD</b>
<b>199</b>	<b>VIASAT TECHNOLOGIES LIMITED</b>
<b>200</b>	<b>EHOSTAR BERMUDA LIMITED</b>
<b>201</b>	<b>CLYDE SPACE LTD</b>
<b>202</b>	<b>SKY AND SPACE GLOBAL (UK) LIMITED</b>
<b>203</b>	<b>EFFECTIVE SPACE SOLUTIONS LIMITED</b>
<b>204</b>	<b>SATIXFY UK LIMITED</b>
<b>205</b>	<b>IOSAT 140 LIMITED</b>
<b>206</b>	<b>TELESAT INTERNATIONAL LIMITED</b>
<b>207</b>	<b>COM DEV EUROPE LIMITED (T/A HONEYWELL)</b>
<b>208</b>	<b>PDSAT LLC</b>
<b>209</b>	<b>STATION BRAVO LTD</b>
<b>210</b>	<b>METHERA GLOBAL COMMUNICATIONS LIMITED</b>
<b>211</b>	<b>SATELLITE APPLICATIONS CATAPULT LIMITED</b>
<b>212</b>	<b>EMPYREAL NETWORKS LIMITED</b>
<b>213</b>	<b>OPEN COSMOS LTD</b>
<b>214</b>	<b>YOYODYNE LTD</b>
<b>215</b>	<b>E2E SATCOM LIMITED</b>
<b>216</b>	<b>IN-SPACE MISSIONS LIMITED</b>
<b>217</b>	<b>LASER LIGHT GLOBAL LIMITED</b>
<b>218</b>	<b>MANGATA NETWORKS LTD</b>
<b>219</b>	<b>SEN CORPORATION LIMITED</b>
<b>220</b>	<b>ARQIT LTD</b>
<b>221</b>	<b>HISPASAT UK LTD</b>
<b>222</b>	<b>LOCKHEED MARTIN UK STRATEGIC SYSTEMS LIMITED</b>
<b>223</b>	<b>DEFENCE SCIENCE AND TECHNOLOGY LABORATORY</b>
<b>224</b>	<b>SPACE FORGE LIMITED</b>
<b>225</b>	<b>SPACING GUILD UK LIMITED</b>
<b>226</b>	<b>HISKYSAT LIMITED</b>
<b>227</b>	<b>DBSD SERVICES LIMITED</b>
<b>228</b>	<b>GLOBAL SATELLITE VU LTD</b>
<b>229</b>	<b>ASTROSCALE LTD</b>

<i>Symbol</i>	<i>Geographical Area</i>	<i>12B Code</i>	<i>Address of the Administration(s)</i>
<b>GAB</b>	Gabonese Republic Gabonaise (République) Gabonesa (República)	<b>A</b>	AUTORITE DE REGULATION DES COMMUNICATIONS ELECTRONIQUES ET DES POSTES (ARCEP) BP 50000 LIBREVILLE GABON PHONE +241 011446811
		<b>B</b>	AGENCE NATIONALE DES INFRASTRUCTURES NUMERIQUES ET DES FREQUENCES (ANINF) BP 798 LIBREVILLE GABONAISE PHONE +241 011795277 TELEFAX +241 747168 TELEX 0973 POSTEL 5220 GO

<i>12A Code</i>	<i>Operating Agencies</i>
<b>001</b>	FORCES TERRESTRES FRANCAISES
<b>002</b>	MARINE NATIONALE FRANCAISE
<b>003</b>	AERONAUTIQUE MILITAIRE FRANCAISE
<b>004</b>	ASECNA
<b>005</b>	RADIO GABON B.P.150, LIBREVILLE
<b>006</b>	GABON TELECOM
<b>008</b>	GABON TELECOM
<b>009</b>	METEOROLOGIE NATIONALE
<b>010</b>	RESEAU DE SECURITE ET DE GENDARMERIE
<b>013</b>	GABON TELECOM
<b>014</b>	RADIODIFFUSION NATIONALE
<b>015</b>	PHARES ET BALISES
<b>016</b>	ARMEE NATIONALE
<b>017</b>	AGENCE GABONAISE D'ETUDES ET D'OBSERVATIONS SPATIALES (AGEOS)
<b>018</b>	AGENCE NATIONALE DES INFRASTRUCTURES NUMERIQUES ET DES FREQUENCES
<b>019</b>	AIRTEL GABON

<i>Symbol</i>	<i>Geographical Area</i>	<i>12B Code</i>	<i>Address of the Administration(s)</i>
<b>GCA</b>	United Kingdom (Non- metropolitan) - Region 1 Royaume-Uni (Zones non métropolitaines) - Région 1 Reino Unido (Zonas no metropolitanas) - Región 1	<b>A</b>	INTERNATIONAL FREQUENCY COORDINATION SPACE SERVICES UNIT OFCOM 2A SOUTHWARK BRIDGE ROAD LONDON SE1 9HA EMAIL ifc.enquiries@ofcom.org.uk PHONE +44 20 7981 3100 TELEFAX +44 20 7981 3208 TELEX 051261969 DTI WBH G

<i>12A Code</i>	<i>Operating Agencies</i>
<b>001</b>	UNITED KINGDOM GOVERNMENT
<b>002</b>	UNITED KINGDOM POST OFFICE

<i>Symbol</i>	<i>Geographical Area</i>	<i>12B Code</i>	<i>Address of the Administration(s)</i>
<b>GCC</b>	United Kingdom - Region 3 Royaume-Uni - Région 3 Reino Unido - Región 3	<b>A</b>	INTERNATIONAL FREQUENCY COORDINATION SPACE SERVICES UNIT OFCOM 2A SOUTHWARK BRIDGE ROAD LONDON SE1 9HA EMAIL ifc.enquiries@ofcom.org.uk PHONE +44 20 7981 3100 TELEFAX +44 20 7981 3208 TELEX 051261969 DTI WBH G

---

*12A Code* *Operating Agencies*

---

**001** UNITED KINGDOM GOVERNMENT

<i>Symbol</i>	<i>Geographical Area</i>	<i>12B Code</i>	<i>Address of the Administration(s)</i>
<b>GEO</b>	Georgia Géorgie Georgia	<b>A</b>	GEORGIAN NATIONAL COMMUNICATIONS COMMISSION 42 AL. KHAZBEGI AVE. TBILISI, 0177 GEORGIA EMAIL post@gncc.ge PHONE +955 32 921668 TELEFAX +995 32 921625 TELEX 064 212911 PTB SU

---

*12A Code* *Operating Agencies*

---

**001** MINISTRY OF TELECOMMUNICATION

<i>Symbol</i>	<i>Geographical Area</i>	<i>I2B Code</i>	<i>Address of the Administration(s)</i>
<b>GHA</b>	Ghana	<b>A</b>	MINISTRY OF COMMUNICATIONS
	Ghana		P.O. BOX M.38
	Ghana		ACCRA GHANA
			EMAIL GHANATEL@NCS.COM.GH
			PHONE +233 21 666 465
			TELEFAX +233 21 667 114
			TELEX 094 3010 ENGHQ GH
		<b>B</b>	INTERNATIONAL FREQUENCY COORDINATION
			SPACE SERVICES UNIT
			OFCOM
			2A SOUTHWARK BRIDGE ROAD
			LONDON SE1 9HA
			EMAIL ifc.enquiries@ofcom.org.uk
			PHONE +44 20 7981 3100
			TELEFAX +44 20 7981 3208
			TELEX 051261969 DTI WBH G

<i>I2A Code</i>	<i>Operating Agencies</i>
<b>001</b>	POLICE
<b>002</b>	POSTMASTER GENERAL, ACCRA
<b>003</b>	GHANA PUBLIC RELATIONS OFFICE
<b>004</b>	CABLE AND WIRELESS LIMITED, LONDON W.C.2
<b>005</b>	POSTS AND TELECOMMUNICATIONS DEPT.
<b>006</b>	UNITED KINGDOM GOVERNMENT
<b>007</b>	MANKOADZE FISHERIES LTD.
<b>008</b>	EMBASSY OF THE PEOPLE'S REPUBLIC OF ROUMANIA
<b>009</b>	D.C.A. (DEPARTMENT OF CIVIL AVIATION)
<b>010</b>	METEOROLOGICAL DEPARTMENT
<b>011</b>	GHANA BROADCASTING SERVICE
<b>012</b>	STAR-KIST INTERNATIONAL S.A.
<b>013</b>	TRADE REPRESENTATIVE OF THE GERMAN DEMOCRATIC REPUBLIC
<b>014</b>	GOVERNMENT OF GHANA
<b>015</b>	POLISH EMBASSY
<b>016</b>	BAPTIST MEDICAL CENTRE
<b>017</b>	A. KASSARDJIAN LTD.
<b>018</b>	BIBIANI LOGGING AND LUMBER CO. LTD.
<b>019</b>	GHANA RAILWAY AND HARBOURS
<b>020</b>	GULF EASTERN COMPANY
<b>021</b>	GOVERNMENT TRANSPORT DEPARTMENT
<b>022</b>	EMBASSY OF THE U.S.S.R.
<b>023</b>	Y.H. GASSOUB AND CO.
<b>024</b>	EMBASSY OF ISRAEL
<b>025</b>	EMBASSY OF YUGOSLAVIA
<b>026</b>	PARKINSON HOWARD LTD.
<b>027</b>	CZECHOSLOVAK LEGATION
<b>028</b>	AFRICAN TIMBER PLYWOOD, SAMBREBOI
<b>029</b>	BRITISH ALUMINIUM LTD., AWASO
<b>030</b>	STANDARD ELECTRIC CO.
<b>031</b>	UNITED AFRICAN CO., GHANA
<b>032</b>	MOBIL OIL GHANA LTD., ACCRA
<b>033</b>	R.T. BRISCOE (GHANA) LTD.
<b>034</b>	EMBASSY OF THE PEOPLE'S REPUBLIC OF CHINA
<b>035</b>	SWISS LUMBER COMPANY



- 036** UNIVERSITY COLLEGE OF GHANA
- 037** GLIKSTEN (WEST AFRICA) LTD.
- 038** CONSOLIDATED AFRICAN SELECTION TRUST LTD.
- 039** MINISTRY OF FOOD AND AGRICULTURE FISHERIES DIVISION
- 040** U.S. EMBASSY, ACCRA
- 041** UNITED GHANA FARMERS' COUNCIL
- 042** VOLTA RIVER AUTHORITY
- 043** EMBASSY OF THE PEOPLE'S REPUBLIC OF BULGARIA
- 044** EMBASSY OF THE HUNGARIAN PEOPLE'S REPUBLIC
- 045** GHANA RADIO AND T.V. CORP.
- 046** JOINT VENTURE LOWER VOLTA BRIDGE
- 047** LOWER VOLTA IRRIGATION DEVELOPMENT
- 048** A. LANG LTD.
- 049** PHILIPS TELECOMMUNICATIONS
- 050** MINISTRY OF FUEL AND POWER
- 051** EMBASSY OF THE DEMOCRATIC PEOPLE'S REPUBLIC OF KOREA
- 052** GHANA NEWS AGENCY
- 053** MIM. TIMBER CO. LTD.
- 054** ASHANTI GOLDFIELDS CORPORATION LTD.
- 055** GHANA AIR FORCE
- 056** GHANA CONSOLIDATED MACHINERY AND TRADING COMPANY LTD.
- 057** STAR FISHERIES LIMITED
- 058** SOCIETE COMMERCIALE DE L'OUEST AFRICAIN
- 059** GAME AND WILDLIFE DEPARTMENT
- 060** JOHN BITAR AND CO. LTD.
- 061** STANDARD BANK OF W.A. LTD
- 062** BISCAY FISHERIES LIMITED
- 063** OCEAN FISHERIES LIMITED
- 064** UNITED CHURCH BOARD FOR WORLD MINISTRIES
- 065** BROTHERS OF ST. JOHN OF GOD
- 066** BANK OF GHANA
- 067** GHANA NATIONAL TRADING CORPORATION
- 068** PFIZER LTD. ACCRA
- 069** S.C.M.B. (COCOA MARKETING BOARD)
- 070** AFRICAN MANGANESE CO.
- 071** GEOLOGICAL SURVEY DEPT.
- 072** EMBASSY OF CONGO KINSHASA
- 073** VANOLY CO. LTD.
- 074** EVANGELICAL LUTHERAN CHURCH
- 075** EJURA FARM GHANA LTD.
- 076** E.O. AGYEMANG (LOGGING)
- 077** WATER RESOURCES RESEARCH UNIT
- 078** A.G. TIMBERS AND TRADING COY.
- 079** JUAPONG TEXTILES LTD.
- 080** GHANA INSTITUTE OF AQUATIC BIOLOGY
- 081** GHANA PRISON SERVICE
- 082** GEO PRODUCTS LTD.
- 083** GHANA COMMERCIAL BANK
- 084** GHANA WATER AND SEWERAGE CORP.
- 085** EMBASSY OF FEDERAL REPUBLIC OF GERMANY
- 086** NKAWKAW SAWMILL LTD.
- 087** PAN TIMBERS LTD.
- 088** NYAME BEKYERE SAWMILL LTD.

- 089 GHANA TIMBER MARKETING BOARD
- 090 AKOSOMBO TEXTILES LTD.
- 091 GHANA SUGAR ESTATE LTD.
- 092 GHANA CO-OPERATIVE MKT.ASSOC.
- 093 TEPA SAWMILL CO LTD.
- 094 STATE CONSTRUCTION CORP.
- 095 STATE INSURANCE CORPORATION
- 096 NABB BROTHERS LTD.
- 097 PRODUCE BUYING AGENCY LTD.
- 098 BRITISH PETROLEUM (GH) LTD.
- 099 STADE GOLD MINING CORP.
- 100 GHANAIN GERMAN AGRIC DEV PROJ.
- 101 ROCKSHELL ENTERPRISES LTD.
- 102 IRANI BROTHERS AND OTHERS
- 103 SALTPOND CERAMICS
- 104 FOOD SPECIALITIES
- 105 CRYSTAL OIL MILLS LTD
- 106 CARL PLOETNER
- 107 HAYOETZ LTD.
- 108 IBM WORLD TRADE CORP.
- 109 CONTROLLER AND ACCOUNTANT
- 110 GHANA INDUSTRIAL FARMS
- 111 DUNIA LINE INDUSTRIES
- 112 HALKO LTD.
- 113 CEMENTATION CONSTRUCTION
- 114 AGRICULTURE DEV. BANK
- 115 GUINNESS LTD.
- 116 BARCLAYS BANK
- 117 GHANA AIRWAYS
- 118 WROSUBOB PARMACEUTICALS
- 119 AKUMA RIVER ESTATE LTD.
- 120 CONSAR GHANA LTD.
- 121 T. CHANDIRAMS CO. LTD.
- 122 MAHOGANY FURNITURE CO. LTD.
- 123 RORO SERVICES (GH) LTD.
- 124 ACHIMOTA BREWERY COMPANY
- 125 WORLDSPACE GHANA LTD.

<i>Symbol</i>	<i>Geographical Area</i>	<i>12B Code</i>	<i>Address of the Administration(s)</i>
<b>GIB</b>	Gibraltar	<b>A</b>	THE CHIEF EXECUTIVE
	Gibraltar		GIBRALTAR REGULATORY AUTHORITY
	Gibraltar		2nd FLOOR, EUROTOWERS 4 1 EUROPORT ROAD GIBRALTAR GX11 1AA EMAIL info@gra.gi PHONE +350 20074636 TELEFAX +350 20072166
		<b>B</b>	INTERNATIONAL FREQUENCY COORDINATION SPACE SERVICES UNIT OFCOM 2A SOUTHWARK BRIDGE ROAD LONDON SE1 9HA EMAIL ifc.enquiries@ofcom.org.uk PHONE +44 20 7981 3100 TELEFAX + 44 20 7981 3208 TELEX 051261969 DTI WBH G

---

<i>12A Code</i>	<i>Operating Agencies</i>
-----------------	---------------------------

---

<b>001</b>	GIBTELCOM
<b>002</b>	UNITED KINGDOM GOVERNMENT
<b>003</b>	GOVERNMENT OF GIBRALTAR
<b>004</b>	CIVIL AVIATION AUTHORITY
<b>005</b>	CAPTAIN OF THE PORT
<b>006</b>	GIBRALTAR BROADCASTING CORP.
<b>007</b>	BROADBAND GIBRALTAR LIMITED
<b>008</b>	SOUND SERVICES VISION CORP.
<b>010</b>	EAZITELECOM LTD
<b>011</b>	GIBFIBERSPEED LTD

<i>Symbol</i>	<i>Geographical Area</i>	<i>12B Code</i>	<i>Address of the Administration(s)</i>
<b>GLP</b>	Guadeloupe (French Department of) Guadeloupe (Département français de la) Guadalupe (Departamento francés de la)	<b>A</b>	MONSIEUR LE DIRECTEUR GENERAL AGENCE NATIONALE DES FREQUENCES 78, AVENUE DU GENERAL DE GAULLE - BP400 94704 MAISONS ALFORT CEDEX FRANCE EMAIL tercoord@anfr.fr (Services de Terre) satcoord@anfr.fr (Services spatiaux excepté les stations terriennes) earthcoord@anfr.fr (Stations terriennes) TELEFAX +33 1 84 23 19 93 (Stations terriennes) +33 1 72 17 00 07 (Services spatiaux excepté les stations terriennes) +33 1 84 23 19 93 (Services de Terre)

<i>12A Code</i>	<i>Operating Agencies</i>
<b>001</b>	FORCES TERRESTRES
<b>002</b>	ADMINISTRATION DES POSTES ET TELECOMMUNICATIONS
<b>003</b>	CONSEIL SUPERIEUR DE L'AUDIOVISUEL
<b>004</b>	AVIATION CIVILE
<b>005</b>	SURETE NATIONALE
<b>006</b>	METEOROLOGIE NATIONALE
<b>007</b>	STATIONS SOUS CONTROLE P.T.T.
<b>008</b>	MINISTERE DE L'INTERIEUR
<b>009</b>	DEFENSE NATIONALE
<b>010</b>	AERONAUTIQUE MILITAIRE FRANCAISE
<b>011</b>	GENDARMERIE NATIONALE
<b>012</b>	MARINE NATIONALE
<b>019</b>	PHARES ET BALISES
<b>034</b>	AUTORITE DE REGULATION DES TELECOMMUNICATIONS

<i>Symbol</i>	<i>Geographical Area</i>	<i>12B Code</i>	<i>Address of the Administration(s)</i>
<b>GMB</b>	Gambia (Republic of the)	<b>A</b>	THE MANAGING DIRECTOR GAMBIA TELECOMMUNICATIONS COMPANY LTD., GAMTEL 3, NELSON MANDELA STREET PO BOX 387 BANJUL GAMBIA PHONE +220 422 8822 TELEFAX +220 228004 TELEX 2207 GAMTEL GV
	Gambie (République de)		<b>B</b>
	Gambia (República de)		
		<i>12A Code</i>	<i>Operating Agencies</i>
		<b>001</b>	DIRECTOR OF POSTS AND TELEGRAPHS
		<b>002</b>	CABLE AND WIRELESS LIMITED, LONDON
		<b>004</b>	GAMBIA GOVERNMENT
		<b>005</b>	AGRICULTURAL DEPT. GAMBIA
		<b>007</b>	GAMBIA POLICE FORCE
		<b>008</b>	UNITED AFRICA COMPANY LTD.
		<b>010</b>	S. MADI, LTD.
		<b>011</b>	GAMBIA OILSEEDS MARKETING BOARD
		<b>012</b>	BRITT WADNER, BATHURST
		<b>013</b>	MINISTRY OF INFORMATION BROADCASTING

<i>Symbol</i>	<i>Geographical Area</i>	<i>12B Code</i>	<i>Address of the Administration(s)</i>
<b>GNB</b>	Guinea-Bissau (Republic of)	<b>A</b>	INSTITUT DES COMMUNICATIONS (ICGB)
	Guinée-Bissau (République de)		AV. DOMINGO RAMOS, 53
	Guinea-Bissau (República de)	<b>B</b>	C. POSTAL 1372 BISSAU RÉPUBLIQUE DE GUINÉE-BISSAU EMAIL icgb50@hotmail.com PHONE +245 204873 / 74 TELEFAX +245 204876
			NATIONAL POST AND TELECOM AGENCY P.O. BOX 5398 S-102 49 STOCKHOLM TELEX 054 40777 RADCON S

<i>12A Code</i>	<i>Operating Agencies</i>
<b>001</b>	SERVICO DE AERONAUTICA CIVIL
<b>002</b>	POSTES, TELEGRAPHES ET TELEPHONES
<b>003</b>	SERVICOS T. AEREOS
<b>004</b>	C.E.C.T.,CP200-BISSAU,TELEPOSTAL,BISSAU
<b>005</b>	MINISTERIO DA MARINHA
<b>006</b>	FORCA AEREA
<b>007</b>	POLICIA INTERNACIONAL DE DEFESA DE ESTADO
<b>008</b>	DIR. AERONAUTICA CIVIL, BISSALANCA - BISSAU
<b>009</b>	RADIODIFUSAO NACIONAL DA GUINE-BISSAU, BISSAU
<b>010</b>	ESTRELA DO MAR, CP306-BISSAU
<b>011</b>	SWEDISH GOVERNMENT
<b>012</b>	C.E. TRANSPORTE E TURISMO
<b>013</b>	GUIALP
<b>014</b>	SEMA PESCA

<i>Symbol</i>	<i>Geographical Area</i>	<i>12B Code</i>	<i>Address of the Administration(s)</i>
<b>GNE</b>	Equatorial Guinea (Republic of)	<b>A</b>	MINISTERIO DE TRANSPORTES, TECNOLOGIA, CORREOS Y TELECOMUNICACIONES
	Guinée équatoriale (République de)		DIRECCION GENERAL DE CORREOS Y TELECOMUNICACIONES
	Guinea Ecuatorial (República de)		MALABO TELEFAX +240 92919 TELEX 0999 5405 GBNOM EG

<i>12A Code</i>	<i>Operating Agencies</i>
<b>001</b>	AEROPUERTO MALABO
<b>002</b>	AEROPUERTO BATA
<b>003</b>	SERVICIO NACIONAL DE TELECOMUNICACIONES

<i>Symbol</i>	<i>Geographical Area</i>	<i>12B Code</i>	<i>Address of the Administration(s)</i>
<b>GRC</b>	Greece	<b>A</b>	MINISTRY OF DIGITAL GOVERNANCE
	Grèce		GENERAL SECRETARIAT OF TELECOMMUNICATIONS AND POST
	Grecia		11, FRAGOUDI & AL. PANTOU ST.
			ATHENS, 10163
			GREECE
		EMAIL	dध्ये@mindigital.gr
		PHONE	+30 210 909 88 53
		TELEX	0601 216369 YSYG GR
		<i>12A Code</i>	<i>Operating Agencies</i>
		<b>001</b>	O.T.E.
		<b>002</b>	RADIODIFFUSION - TELEVISION HELLENIQUE (ERT)
		<b>003</b>	EMBASSY OF THE REPUBLIC OF TURKEY
		<b>004</b>	SWEDISH GOVERNMENT
		<b>005</b>	THE HELLENIC NAVY COMMAND ATHENS
		<b>006</b>	HELENIC CIVIL AVIATION AUTHORITY
		<b>007</b>	OBSERVATOIRE NATIONAL ATHENES
		<b>008</b>	HEL COAST GUARD
		<b>009</b>	DEPARTMENT OF STATE, WASHINGTON
		<b>010</b>	SERVICE DE RADIODIFFUSION - TELEVISION DE FORCES ARMEES DE GRECE
		<b>011</b>	USICA
		<b>012</b>	MINISTERE DE LA DEFENSE NATIONALE
		<b>020</b>	NATIONAL TELECOMMUNICATIONS AND POST COMMISSION - EETT
		<b>301</b>	VODAFON PANAFON S.A.
		<b>302</b>	WIND HELLAS TELECOMMUNICATIONS
		<b>303</b>	COSMOTE MOBILE COMMUNICATION S.A.
		<b>305</b>	NOVA TELECOMMUNICATIONS S.A.
		<b>307</b>	ANTENNA SATELLITE S.A.
		<b>308</b>	UNITEL HELLAS S.A.
		<b>309</b>	KB IMPULS HELLAS S.A.
		<b>310</b>	TELESPAZIO S.P.A.
		<b>311</b>	COM-TO NET S.A.
		<b>312</b>	HELLAS-SAT CONSORTIUM LIMITED
		<b>313</b>	EMBASSY OF THE PEOPLE'S REPUBLIC OF CHINA
		<b>314</b>	EMBASSY OF THE REPUBLIC OF IRAQ
		<b>315</b>	KONGSBERG SATELLITE SERVICE S.A. (KSAT)
		<b>316</b>	SES S.A.
		<b>317</b>	INMARSAT GLOBAL LTD.
		<b>318</b>	TECHNICAL UNIVERSITY OF CRETE (TUC)
		<b>319</b>	NATIONAL TECHNICAL UNIVERSITY OF ATHENS (NTUA)
		<b>320</b>	O3B LIMITED
		<b>321</b>	LIBRE SPACE FOUNDATION NPCP
		<b>322</b>	HELLENIC NATIONAL METEOROLOGICAL SERVICE
		<b>323</b>	ARISTOTLE UNIVERSITY OF THESSALONIKI (AUTH)
		<b>324</b>	EMBASSY OF THE RUSSIAN FEDERATION
		<b>325</b>	KUIPER SYSTEMS LLC
		<b>326</b>	EUTELSAT GREECE SP
		<b>327</b>	AMAZON KUIPER GREECE SP
		<b>328</b>	NATIONAL AND KAPODISTRIAN UNIVERSITY OF ATHENS (UOA)
		<b>329</b>	DEMOCRITUS UNIVERSITY OF THRACE (DUTH)
		<b>330</b>	EMTECH SPACE S.A.
		<b>331</b>	PRISMA ELECTRONICS S.A.

<i>Symbol</i>	<i>Geographical Area</i>	<i>12B Code</i>	<i>Address of the Administration(s)</i>
GRD	Grenada	A	PERMANENT SECRETARY
	Grenade		MINISTRY OF COMMUNICATIONS AND WORKS
	Granada		CALIZIGNY ST. GEORGE'S
			TELEFAX +1 473 440 4122
			TELEX 0395 3418 MINFIN GA

<i>12A Code</i>	<i>Operating Agencies</i>
001	WINDWARD ISLANDS BROADCASTING SERVICE
002	GOVERNOR OF THE WINDWARD ISLANDS
003	INTERNATIONAL AERADIO (CARIB) LIMITED
004	CABLE AND WIRELESS (W.I.) LTD., LONDON

<i>Symbol</i>	<i>Geographical Area</i>	<i>12B Code</i>	<i>Address of the Administration(s)</i>
GRL	Greenland	A	NATIONAL TELECOM AGENCY
	Groenland		COORDINATION DIVISION
	Groenlandia		HOLSTEINSGADE 63 DK - 2100 KOBENHAVN O
			TELEX 055 31100 NTA DK
		B	THE DIRECTOR GENERAL
			RADIOCOMMUNICATIONS AND BROADCASTING
			REGULATORY BRANCH
			INDUSTRY CANADA
			300 SLATER STREET
			OTTAWA, ONTARIO K1A OC8
			TELEX 021 053 4123 comtel ott

<i>12A Code</i>	<i>Operating Agencies</i>
001	MINISTRY FOR GREENLAND
002	MINISTERE DE LA DEFENSE, COPENHAGUE
003	DIRECTION DE L'AVIATION CIVILE, COPENHAGUE
004	SERVICE PHARES ET BALISES, COPENHAGUE
005	DEN KONGELIGE GRONLANDSKE HANDEL
006	DANISH ARCTIC CONTRACTORS
007	KRYOLITSELSKABET OERESUND A/S
008	DET STORE NORDISKE TELEGRAF, SELSKAB
009	NORDAFAR FAERINGEHAVN
010	GROENLANDSFLY A.S. GODTHAAB
011	THULE AIR BASE



<i>Symbol</i>	<i>Geographical Area</i>	<i>12B Code</i>	<i>Address of the Administration(s)</i>
<b>GTM</b>	Guatemala (Republic of) Guatemala (République du) Guatemala (República de)	<b>A</b>	SUPERINTENDENCIA DE TELECOMUNICACIONES 14 CALLE 3-51, ZONA 10 EDIFICIO MURANO CENTER, NIVEL 16 CIUDAD DE GUATEMALA 01010 GUATEMALA PHONE +502 2366 5800 TELEFAX +502 2366 5890

<i>12A Code</i>	<i>Operating Agencies</i>
<b>003</b>	RADIO NUEVO MUNDO
<b>004</b>	RADIO CULTURA
<b>006</b>	LA VOZ DE LAS AMERICAS
<b>013</b>	LA VOZ DE QUEZALTENANGO
<b>014</b>	RADIO INTERNACIONAL
<b>015</b>	LA VOZ DE GUATEMALA
<b>016</b>	EDIFICIO GALERIAS ESPANA
<b>017</b>	EMPRESA GUATEMALTECA DE AVIACION, AVIATECA
<b>023</b>	RADIO CONTINENTAL
<b>024</b>	CENTRAL DISTRIBUIDORA CIA. LTDA.
<b>025</b>	ALGODONERA LA HORQUETA LTDA
<b>026</b>	DIRECCION GENERALE DE LA RADIODIFFUSION
<b>027</b>	TROPICAL RADIO TELEGRAPH CO.
<b>028</b>	EMPRESA AGRICOLA ZIMERI
<b>030</b>	BERTACCHI Y CIA LTDA., GUATEMARMOL
<b>032</b>	NELLO L TEER CO. OF CENTRAL AMERICA INC.
<b>034</b>	MANUEL JOHNSTON
<b>036</b>	J.A. GONZALEZ ANDRADE "RADIO EL CAMPO"
<b>037</b>	GERARDO HURTADO AGUILAR "RADIO XELAJU"
<b>038</b>	ENRIQUE FERNANDO BOPPEL ROSA
<b>039</b>	COMPANIA GUAT. DE MAQUINARIA
<b>040</b>	EQUIPOS ELECTRICOS DE GUATEMALA
<b>041</b>	RADIO LANDIVAR
<b>042</b>	RADIO HUNAPU
<b>043</b>	RADIO "PROGRESO" DE GUATEMALA
<b>044</b>	GUATEMALA LINE S.A. (MAYAN LINE)
<b>045</b>	CARIBBEAN LINE
<b>046</b>	TRANSPORTES GUATEMALA S.A.
<b>047</b>	CARLOS W. ELMENSHORST
<b>048</b>	WILLIAM IBARGUEN, FINCA, "SANTA ELISA"
<b>049</b>	ESCOLASTICO ORTEGA P.
<b>050</b>	SALINAS "SANTA ROSA"
<b>051</b>	YAM JO MACK
<b>052</b>	DIRECCION GENERAL DE CAMINOS
<b>053</b>	TACA INTERNATIONAL AIRLINES SA
<b>054</b>	AEROSERVICIOS DE EMERGENCIA
<b>055</b>	DIRECCION GENERAL DE AERONAUTICA CIVIL
<b>056</b>	LA VOZ DEL ATLANTICO
<b>058</b>	GUILLERMO GALAN PALOMO RADIO 1000
<b>059</b>	RADIO CORPORACION
<b>060</b>	FRANCISCO SOTO ARREAGA
<b>061</b>	EDGAR DE LEON VARGAS
<b>062</b>	PAN AMERICAN WORLD AIRWAYS INC.
<b>063</b>	INSTITUTO GUATEMALTECO DE SEGURIDAD SOCIAL
<b>064</b>	NAMCO INTERNACIONAL, INC.

**065** IMPREGNADORA DE MADERA DE GUATEMALA S.A.  
**066** THOMPSON CORNWALL INC.  
**067** INGENIERO ALFREDO DELGADO  
**068** RUDI WEISSENBERG MARTINEZ  
**069** OCEANIC CONSTRUCTORS INC.  
**070** TRAGUA S.A.  
**071** RADIO AMERICA S.A.  
**072** GUSTAVO A. PIVARAL R.  
**073** OHIO OIL COMPANY OF GUATEMALA  
**074** BANCO DE OCCIDENTE  
**077** ESSO STANDARD OIL S.A.  
**078** ALFONSO LIU CHEOK.  
**079** W. E. DIESELDORFF  
**080** SIGNAL EXPLORACION DE GUATEMALA  
**081** ALGODONERA RETALTECA S.A.  
**082** FANJUL Y CIA  
**083** FABRICA DE SACOS "LA MAGDALENA"  
**084** IMPORTADORA GUATEMALTECA PRODUCTOS PEMEX  
**085** INDUSTRIA ELECTRICA LTDA.  
**086** CRUZ ROJA GUATEMALTECA  
**087** JULIO ARRIVILLAGA R.  
**088** LUIS BELTRANERA S. INDUSTRIA LICORERA GUATEMALTECA S.A.  
**089** MEZCLADORA S.A.  
**090** RODRIGUEZ Y CIA. LTDA.  
**091** CARLOS ALDANA RAMIREZ  
**092** DR. FRANCISCO ASTURIAS  
**093** CIA. DE HELICOPTEROS Y AVIONES "CONDEHA"  
**094** GUILLERMO ALFONSO BALLEZA ZAPATA  
**095** BANCO DE LONDRES Y MONTREAL  
**096** FINCA "MOCCA"  
**097** INTERCOMUNICADORA ELECTRONICA S.A.  
**098** RADIO CENTRO MUSICAL ROBERTO ANDREW  
**099** GUILLERMO ANDREU CORZO  
**100** AEROVIAS SUDAMERICANAS INC.  
**101** CIA. DISTRIBUIDORA GUATEMALTECA SHELL  
**102** CIA. PETROLERA CALIFORNIA LTDA.  
**103** ERNESTO GROB-VIDRIERIA MODERNA  
**104** EMPRESA ELECTRICA DE GUATEMALA S.A.  
**105** ROLANDO OSSAYE  
**106** ARRIOLAHERMANOS  
**107** INDUSTRIA DE CAFE S.A.  
**108** PASSAJE AYCINENA 8-27 ZONAL  
**109** RICARDO MEILLON Y CIA. LTDA.  
**110** HECTOR A. PIVARAL  
**111** RUTAS LIMA  
**113** INGENIERO MANLIO GIRACCA PEDELAHORE  
**114** FRATERNO VILA BETORET  
**115** TEXAS PETROLEUM COMPANY  
**116** BANCO POPULAR S.A. DE COLOMBIA  
**117** J. BOLANOS Y CIA. LTDA.  
**118** AGENCIAS UNIDAS S.A.  
**120** CIA. MINERA DE HUEHUETENANGO S.A.  
**121** CIA. CONSTRUCTORA ASTURIAS VIZCAINO

- 122 PETROLEUM INVESTMENTS (OVERSEAS) LTD.
- 123 LARIZ FERNANDEZ Y CO. LTDA.
- 124 PANAMERICANA CIA. CONSTRUCTORA
- 125 RAMON CAMPOLLO L.
- 126 BANCO DE GUATEMALA
- 127 VITALIZADORA DE LLANTAS SUAREZ
- 128 INSTITUTO DE FOMENTO DE LA PRODUCCION
- 129 DESOLA Y CIA
- 130 AGENCIA MARITIMA S.A.
- 131 MARIANO LOPEZ HERRARTE
- 132 KONG HERMANOS
- 133 TRANSPORTES AMERICA
- 134 EMPRESA NACIONAL PORTUARIA DE MATIAS DE GALVEZ
- 135 DIRECCION GENERAL DE ADUANAS
- 136 STANDARD FRUIT CO.
- 137 HAMBURG AMERICAN LINE
- 138 ROBERTO BERGER
- 139 CENTRAL ANEJADORA GUATEMALTECA
- 141 ASOCIACION GUATEMALTECA DE PRODUCTORES DE ALGODON  
"AGUAPA"
- 142 MIGUEL ANGEL MENA RUIZ
- 143 BANCO DE INDUSTRIA Y COMERCIO DE GUATEMALA
- 144 RADIO EL CAMPO
- 145 REVERENDO WILLIAM H. WOODS CONVENTO SANTA CRUZ  
BARILLAS R. HUEHUETENANGO
- 146 MISION DEL EJERCITO DE ESTADOS UNIDOS PARA GUATEMALA
- 147 CENTROAMERICANAS S.A.
- 148 ALEJANDRO DEUTSCHMANN
- 149 BANCO AGRICOLA MERCANTIL
- 150 JULIA R. DE PLOCHARSKY
- 151 CARLOS MIRON
- 152 GARCIA SALAS HERMANOS
- 153 BANCO DEL AGRO S.A.
- 154 METALES Y ESTRUCTURAS S.A.
- 155 CARLOS DAETZ VILLELA
- 156 RADIO TELEVISION DE GUATEMALA S.A.
- 157 CORONEL RUBEN GONZALEZ SIGUI
- 158 PRESBITERO OSCAR GARCIA URIZAR
- 159 HERRERA Y CIA.
- 160 WALTER ROBERTO WIDMAN LUNA
- 161 EMPRESA PORTUARIA CHAMPERICO
- 162 COPESGUA S.A.
- 163 CIA PESQUERA DE GUATEMALA S.A.
- 164 AERO SERVICIO AGRICOLA
- 165 DIRECCION GENERAL DE RADIODIFUSION Y TV NACIONAL
- 166 CARLOS HUMBERTO DE LEON
- 167 JOSE MIRON M.
- 168 GORDON SMITH Y CIA
- 169 THE CENTRAL AMERICAN BENEVOLENT ASSOCIATION
- 171 JUAN JOSE ORTIZ
- 172 CIA. COMERICAL CURACAO DE GUATEMALA S.A.
- 173 EDWIN BARTLETT EZETA
- 176 RADIO NACIONAL DE TOTONICAPAN
- 177 MARISCOS DE GUATEMALA CIA. LTDA.

**178** REVERENDO PADRE JUAN ROMPA  
**179** SERVICIO GEODESICO INTERAMERICANO  
**180** SAMPERIO PASSARELLI Y CIA LTD.  
**181** COMPANIA INTERAMERICANA DE CAFE  
**182** EL ESTADO  
**183** ESCUELA FORESTAL CENTROAMERICANA  
**184** ALMACEN MONTBLANC  
**185** EXPLORACIONES Y EXPLOTACIONES MINERAS IZABAL S.A.  
**186** FABRICA MONTBLANC QUEZALTENANGO  
**187** TRANSPORTES RELAMPAGO  
**188** CREDITO HIPOTECARIO NACIONAL  
**189** GENERAL MILLS DE GUATEMALA  
**190** INDUSTRIA LICORNA GUATEMALTECA  
**191** PLANTACIONES "COYOLATE"  
**192** MARIO GARCIA SALAS  
**193** DOLORES MAZARIEGOS V. DE DIAZ  
**194** SALVADOR DELGADO Y CIA.  
**195** ICAITI  
**196** MARTA ESCOBAR DE RICHARDSON  
**197** IBARGUEN Y CIA LTDA.  
**199** PETER SHOENFELD Y CIA LTDA.  
**200** FRANCISCO ASTURIAS MALDONADO  
**201** DR. ROBERTO ZACHRISSON A.  
**202** CUERPO VOLUNTARIO DE BOMBEROS  
**203** PEDRO ARRIVILLAGA  
**204** HUMBERTO RIVERA BERMUDEZ  
**205** JUAN MIRON  
**206** MARIA LUISA SARTI V. DE BOUSCAYROL Y CIA.  
**207** CIA MADERERA GUATEMALTECA AMERICANA LTDA.  
**209** RADIO PALMERAS ESCUINTLA  
**210** MOTTA ALVARADO BONILLA  
**211** SISTEMA C.C.T.  
**212** PEDRO QUEZADA SUCS.  
**214** MELVILLE HERMANOS  
**215** JOSE ANTONIO MANSILLA R.  
**216** RADIO EMPERADOR  
**217** J. CESAR GARCIA PORRAS  
**220** D.G. DE CAMINOS  
**221** AGRO FORD LTDA.  
**222** TEXACO GUATEMALA, INC.  
**223** EXPLORADORA HERRERA, S.A.  
**225** ROBERTO CASTANEDA FELICE  
**226** DESMONTADORA DEL SUR  
**227** GUSTAVO A. GIRON CARTAGENA  
**228** AERO CLUB DE GUATEMALA  
**229** SERVICIOS AEREOS NACIONALES  
**230** CRISTOBAL HEMPSTEAD D.  
**231** EMILIO SELLE Y CIA LTDA.  
**232** CIA. AGUA DEL MARISCAL, S.A.  
**233** JOSE PATTEN BROWN JR.  
**234** RALDA, BERGER Y CIA. LTDA.  
**235** FELIX MONTES Y CIA. LTDA.  
**236** RICARDO SAMPERIO

237	ADOLFO CORDON SCHWANK
238	EMBOTELLADORA DEL PACIFICO
239	CASA AGRICOLA MERCANTIL Y EXPORTACION DE CAFE
240	ASOCIACION NACIONAL DEL CAFE
241	INTEROCEANICA
242	GUTIERREZ HERMANOS CIA. LTDA.
243	EMPACADORA DE CEREALES CIA. LTDA.
244	CLARCK TOURS
245	OSCAR E. CHEVES
246	JAMES H. ROSS
247	JUAN SANCHEZ JARABA
248	RODOLFO ESCOBAR MENDEZ
249	HARINERA DE OCCIDENTE
250	RODRIGUEZ, MOREIRA Y CIA
251	BANCO INMOBILIARIO S.A.
252	ASOCIACION DE PILOTOS AGRICOLAS
253	TIPIC S.A.
254	WILLIE DEWEY WOOD BEAVERS
255	UNITED FRUIT COMPANY
256	WILLIAM PENNINGTON CIA. LTDA.
257	FERROCARRIL VERAPAZ
258	AGRICOLA CENTROAMERICANA
260	ROBERTO MUNOZ MONTES
261	CIA. IMPORTADORA DE AUTOMOVILES S.A.
262	OSCAR DIAZ RAPHAEL
263	PLANTA DE PRODUCTOS LACTEOS ASUNCION MITA
264	HAWLEY HERMANOS
265	MANFREDO LIPPMANN GROSSMANN
266	DISTRIBUIDORA UNIVERSAL
267	JUAN JOSE DEL CARMEN M.
268	BONIFASSI HERMANOS
272	CARLOS GONZALEZ BONSEKI
273	CONSTRUCTORA DELTA
275	CIA. AGRO COMERCIAL S.A.
276	CARLOS KOZMA
277	MIGUEL ANGEL ARRIAZA PEROTTI
278	RUDI HERMAN
279	DONALD B HODGSDON Y CIA. SUCS.
280	INGENIO PALO GORDO S.A.
281	CIA. DE SEGUROS GENERALES GRANAI Y TOWNSON S.A.
282	INDUSTRIA PAPELERA CENTROAMERICANA S.A.
283	MANUEL ANTONIO MONTENEGRO MORALES
284	MARINA GOMEZ DE TORREBIARTE
285	EMPRESA GANADERA SANTA CLARA S.A.
286	UNIVERSIDAD DEL VALLE DE GUATEMALA

<i>Symbol</i>	<i>Geographical Area</i>	<i>12B Code</i>	<i>Address of the Administration(s)</i>
<b>GUF</b>	Guiana (French Department of) Guyane (Département français de la) Guayana (Departamento francés de la)	<b>A</b>	MONSIEUR LE DIRECTEUR GENERAL AGENCE NATIONALE DES FREQUENCES 78, AVENUE DU GENERAL DE GAULLE - BP400 94704 MAISONS ALFORT CEDEX FRANCE EMAIL tercoord@anfr.fr (Services de Terre) satcoord@anfr.fr (Services spatiaux excepté les stations terriennes) earthcoord@anfr.fr (Stations terriennes) TELEFAX +33 1 84 23 19 93 (Stations terriennes) +33 1 72 17 00 07 (Services spatiaux excepté les stations terriennes) +33 1 84 23 19 93 (Services de Terre)
		<i>12A Code</i>	<i>Operating Agencies</i>
		<b>001</b>	FORCES TERRESTRES
		<b>002</b>	ADMINISTRATION DES POSTES ET TELECOMMUNICATIONS
		<b>003</b>	CONSEIL SUPERIEUR DE L'AUDIOVISUEL
		<b>004</b>	AVIATION CIVILE
		<b>005</b>	SERVICE DES PHARES ET BALISES
		<b>006</b>	STATIONS SOUS CONTROLE P. ET T.
		<b>007</b>	DEFENSE NATIONALE
		<b>008</b>	MINISTERE DE L'INTERIEUR
		<b>009</b>	CENTRE NATIONAL D'ETUDES SPATIALES
		<b>010</b>	AERONAUTIQUE MILITAIRE FRANCAISE
		<b>011</b>	GENDARMERIE NATIONALE
		<b>012</b>	MARINE NATIONALE
		<b>013</b>	CENTRE NATIONAL D'ETUDES SPATIALES
		<b>018</b>	METEOROLOGIE
		<b>034</b>	AUTORITE DE REGULATION DES TELECOMMUNICATIONS

<i>Symbol</i>	<i>Geographical Area</i>	<i>12B Code</i>	<i>Address of the Administration(s)</i>
<b>GUI</b>	Guinea (Republic of) Guinée (République de) Guinea (República de)	<b>A</b>	AUTORITE DE REGULATION DES POSTES ET TELECOMMUNICATIONS (ARPT) QUARTIER ALMAMYA, COMMUNE DE KALOUM BP : 1500 CONAKRY / GUINEE EMAIL contact@arpt.gov.gn PHONE +224 657 666 631 TELEFAX +224 30 451 896 TELEX 099522107 POSTEL GE
		<i>12A Code</i>	<i>Operating Agencies</i>
		<b>001</b>	MINISTERE DE LA COMMUNICATION
		<b>002</b>	MINISTERE DES TRANSPORTS
		<b>003</b>	SERVICE NATIONAL DE LA METEOROLOGIE
		<b>004</b>	MINISTERE DE LA DEFENSE NATIONALE
		<b>005</b>	MINISTERE DE LA SECURITE ET DE LA PROTECTION CIVILE

<i>Symbol</i>	<i>Geographical Area</i>	<i>12B Code</i>	<i>Address of the Administration(s)</i>
<b>GUM</b>	Guam	<b>A</b>	FEDERAL COMMUNICATIONS COMMISSION INTERNATIONAL BUREAU ATTENTION: MR. RICHARD B. ENGELMAN 2000 M STREET ROOM 868, STOP CODE #0800C WASHINGTON DC 20554 / UNITED STATES OF AMERICA TELEFAX +1 202 418 1208 / 0398 TELEX 025 via twx 710 822 0160
	Guam	<b>B</b>	DEPARTMENT OF STATE, WASHINGTON D.C. 20520
	Guam		
		<i>12A Code</i>	<i>Operating Agencies</i>
		<b>001</b>	RCA GLOBAL COMMUNICATIONS INC.
		<b>002</b>	U.S. GOVERNMENT
		<b>003</b>	COMSAT
		<b>008</b>	US GOVERNMENT - GEN
		<b>051</b>	US GOVERNMENT COAST GUARD
		<b>230</b>	FEDERAL COMMUNICATIONS COMMISSION, BC
		<b>310</b>	FEDERAL COMMUNICATIONS COMMISSION, PMA

<i>Symbol</i>	<i>Geographical Area</i>	<i>12B Code</i>	<i>Address of the Administration(s)</i>
<b>GUY</b>	Guyana	<b>A</b>	THE MANAGING DIRECTOR
	Guyana		NATIONAL FREQUENCY MANAGEMENT UNIT
	Guyana		68 HADFIELD STREET
			D'URBAN PARK
			GEORGETOWN
			GUYANA
		EMAIL	md@nfm.gov.gy
		PHONE	+592 226 3976
		TELEFAX	+592 226 7661

<i>12A Code</i>	<i>Operating Agencies</i>
<b>001</b>	GUYANA TELECOMMUNICATION CORPORATION
<b>002</b>	E. MCTURK
<b>003</b>	GUYANA, UNITED BROADCASTING CO., LIMITED
<b>004</b>	INTERNATIONAL AERADIO (CARIBBEAN) LIMITED
<b>005</b>	GUYANA AIRWAYS CORPORATION
<b>007</b>	INTERIOR DEPARTMENT
<b>008</b>	POLICE DEPARTMENT, GEORGETOWN
<b>009</b>	PILGRIM HOLINESS CHURCH
<b>010</b>	GUYANA BALADA LIMITED
<b>011</b>	MINISTRY OF WORKS AND HYDRAULICS
<b>012</b>	GUYUNI GOLDFIELDS, CO.
<b>013</b>	AGRICULTURE DEPARTMENT
<b>014</b>	RUPUNUNI DEV. CO.
<b>015</b>	TRANSPORT AND HARBOURS DEPARTMENT
<b>016</b>	REYNOLDS METAL CO.
<b>017</b>	MAHAICONY - ABARY RICE DEV. SCHEME
<b>018</b>	BOOKERS ESTATES LTD.
<b>019</b>	GUYANA INDUSTRIAL HOLDINGS LTD.
<b>020</b>	PRISONS DEPARTMENT
<b>021</b>	WILLEMS TIMBER AND TRADING COMPANY LIMITED
<b>022</b>	GREENHEART LUMBER CO.
<b>023</b>	GUYANA TIMBERS
<b>024</b>	GUYANA MISSION OF SEVENTH DAY ADVENTISITS
<b>025</b>	KLEMWOOD SAWMILLS
<b>026</b>	FREDERICK MAHAICA
<b>027</b>	BARACARA QUARRIES
<b>028</b>	CIVIL AVIATION
<b>029</b>	UNEVANGELIZED FIELDS MISSIONS
<b>030</b>	MISSIONARY AVIATION FELLOWSHIP
<b>031</b>	ROMAN CATHOLIC MISSION
<b>032</b>	THE CHIEF HYDROMETEOROLOGICAL OFFICER
<b>033</b>	GLOBAL AGRI INDUSTRIES LTD.
<b>034</b>	M.C. CORREIA HOLDINGS LTD.
<b>035</b>	GUYANA BAUXITE COMPANY
<b>036</b>	GUYANA ELECTRICITY CORPORATION



<i>Symbol</i>	<i>Geographical Area</i>	<i>12B Code</i>	<i>Address of the Administration(s)</i>
<b>HKG</b>	Hong Kong (Special Administrative Region of China)	<b>A</b>	OFFICE OF THE TELECOMMUNICATIONS AUTHORITY 29/F, WU CHUNG HOUSE 197-221 QUEEN'S ROAD EAST WAHCHAI HONG KONG
	Hong Kong (Région administrative spéciale de la Chine)		TELEFAX (852) 803 5111 TELEX 70618 TAHK HX
	Hong Kong (Región administrativa especial de China)	<b>B</b>	MINISTRY OF POSTS AND TELECOMMUNICATIONS RADIO REGULATORY DEPARTMENT 13 WEST CHANG AN AVE. BEIJING 100804 TELEX 085 222187 PTDEX CN

<i>12A Code</i>	<i>Operating Agencies</i>
<b>001</b>	HONG KONG GOVERNMENT
<b>002</b>	CABLE AND WIRELESS (HK) LTD
<b>003</b>	ROYAL HONG KONG POLICE FORCE
<b>004</b>	UNITED KINGDOM GOVERNMENT
<b>005</b>	HKG COMMERCIAL RADIO CO. LTD
<b>006</b>	MARINE DEPARTMENT
<b>007</b>	CIVIL AVIATION DEPARTMENT
<b>008</b>	RADIO TELEVISION HONG KONG
<b>009</b>	TELEVISION BROADCASTS LTD
<b>010</b>	ASIA TELEVISION LTD
<b>011</b>	ASIA SATELLITE TELECOMMUNICATIONS COMPANY LTD.
<b>012</b>	HUTCHVISION LTD.
<b>013</b>	HONG KONG TELECOM INTERNATIONAL
<b>014</b>	SATELLITE TELEVISION ASIA REGION LTD.

<i>Symbol</i>	<i>Geographical Area</i>	<i>12B Code</i>	<i>Address of the Administration(s)</i>
<b>HMD</b>	Heard and McDonald Islands	<b>A</b>	AUSTRALIAN COMMUNICATIONS AND MEDIA AUTHORITY P.O. BOX 78 BELCONNEN ACT 2616 AUSTRALIA
	Heard et McDonald Iles		TELEFAX +61 2 6219 5353
	Heard y McDonald Islas		

<i>12A Code</i>	<i>Operating Agencies</i>
<b>001</b>	TELECOM AUSTRALIA

<i>Symbol</i>	<i>Geographical Area</i>	<i>12B Code</i>	<i>Address of the Administration(s)</i>
<b>HND</b>	Honduras (Republic of)	<b>A</b>	COMISION NACIONAL DE TELECOMUNICACIONES (CONATEL) APARTADO POSTAL NO. 15012 TEGUCIGALPA, M.D.C HONDURAS
	Honduras (République du)		TELEFAX +504 234 8455
	Honduras (República de)		

<i>12A Code</i>	<i>Operating Agencies</i>
<b>001</b>	TROPICAL RADIO TELEGRAPH
<b>002</b>	GOBIERNO DE HONDURAS
<b>003</b>	DIRECCION GENERAL DE AERONAUTICA CIVIL DE HONDURAS
<b>004</b>	COCESNA
<b>005</b>	TELEVICENTRO, TEGUCIGALPA
<b>006</b>	VICA (VOZ E IMAGEN DE CENTROAMERICA)
<b>007</b>	BROADCASTING COMPANY
<b>008</b>	EMISORAS UNIDAS, TEGUCIGALPA
<b>009</b>	AUDIOVIDEO S.A., TEGUCIGALPA

<i>Symbol</i>	<i>Geographical Area</i>	<i>12B Code</i>	<i>Address of the Administration(s)</i>
<b>HNG</b>	Hungary	<b>A</b>	NATIONAL MEDIA AND INFOCOMMUNICATIONS AUTHORITY (NMHH) FREQUENCY PLANNING AND COORDINATION UNIT VISEGRADI U. 106 H-1133 - BUDAPEST HUNGARY EMAIL fto@nmhh.hu
	Hongrie	<b>C</b>	NATIONAL POST AND TELECOM AGENCY P.O. BOX 5398 S-102 49 STOCKHOLM TELEX 054 40777 RADCON S
	Hungria		

<i>12A Code</i>	<i>Operating Agencies</i>
<b>001</b>	MINISTRY OF TRANSPORT, COMMUNICATIONS AND WATER MANAGEMENT
<b>002</b>	GOUVERNEMENT DE LA SUEDE
<b>003</b>	MAHART
<b>004</b>	MAGYAR RADIÓ
<b>005</b>	GOUVERNEMENT DE LA POLOGNE
<b>006</b>	GENERAL DIRECTORATE OF CIVIL AVIATION
<b>007</b>	SOVIET DANUBE SHIPPING COMPANY, GENERAL AGENCY IN BUDAPEST
<b>008</b>	AMBASSADE DE LA RUSSIE
<b>009</b>	GOUVERNEMENT DU JAPON
<b>010</b>	EMBASSY OF THE CZECH REPUBLIC
<b>011</b>	EMBASSY OF THE BULGARIAN REPUBLIC
<b>012</b>	EMBASSY OF AUSTRIA
<b>013</b>	EMBASSY OF FINLAND
<b>014</b>	EMBASSY OF SWITZERLAND
<b>015</b>	ANTENNA HUNGARIA
<b>016</b>	EMBASSY OF RUSSIAN FEDERATION
<b>017</b>	EMBASSY OF SLOVAL REPUBLIK
<b>018</b>	ADO- ES PENZUGYI ELLENORZESI HIVATAL
<b>019</b>	AGROTV-ATV RT.
<b>020</b>	GOVERNMENTAL FREQUENCY MANAGEMENT AGENCY
<b>021</b>	HUNGARIAN SATELLITE COMPANY
<b>022</b>	ALFA-VOX EGYESULET
<b>023</b>	ALISCA RADIO BT.
<b>024</b>	AVES TOURS KULTURALIS TERMESZETVED. BT.
<b>025</b>	BALATON TV KFT.
<b>026</b>	BALATONMARIAFURDO KOZSEG ONKORMANYZATA
<b>027</b>	BANKNET KFT.
<b>028</b>	BARCIKA-TV KFT.
<b>029</b>	BME EGYETEMI INFORMATIKAI SZOLGALTATO KP
<b>030</b>	BO-LAND Bt.
<b>031</b>	BROWN AND ROOT SERVICES CORPORATION
<b>032</b>	BUDAPEST BANK RT.
<b>033</b>	BUDAPEST KOBANYAI ONKORMANYZAT
<b>034</b>	BUDAPEST TV KFT.
<b>035</b>	BUDAPESTI ELEKTROMOS MUVEK RT.
<b>036</b>	BUDAPESTI MUSZAKI EGYETEM
<b>037</b>	DEBRECEN VAROSI TELEVIZIO KFT.
<b>038</b>	DEL-MAGYARORSZAGI TAVKOZLESI RT.
<b>039</b>	DIGITEL 2002 RT.

- 040 DOMBOVAR VAROSI ONKORMANYZAT
- 041 DUNAFERR Rt.TAVKOZLESI INTEZET
- 042 DUNAUJVAROSI VAROSI TELEVIZIO
- 043 EGIS GYOGYSZERGYAR RT.
- 044 EGRI VAROSI TELEVIZIO
- 045 EKM AUTOPALYA Rt
- 046 ELEKTRO-SZIGNAL KFT.
- 047 ELTE INFORMACIOTECHNOLOGIAI KP.
- 048 ELTE KOROSI CSOMA KOLLEGIUM
- 049 ERICSSON Kft.
- 050 EUROINVEST KOMMUNIKACIOS KFT.
- 051 EUROTEL Rt.
- 052 FEHERVAR TELEVIZIO KFT.
- 053 FERCOM KFT.
- 054 FERNCVAROSI TV Kft.
- 055 FORMUS KFT.
- 056 FOVAROSI VIZMUVEK Rt.
- 057 GTS MAGYARORSZAG TAVKOZLESI KFT.
- 058 GYONGYOS MEDIKERT ALAPITVANY
- 059 GYONGYOSI VAROSI TELEVIZIO KHT.
- 060 HALAS TV KHT.
- 061 HODMEZOVASARHELY ONKORMANYZATA
- 062 HUMAN OLTOANY.TERM.ES GYOGYSZERGYARTO RT
- 063 HUNGARO DIGITEL TAVKOZLESI KFT.
- 064 HUNGAROTEL RT.
- 065 HYDROTEL KFT.
- 066 IM. BUNTETESVEGREHAJTAS ORSZAGOS PK.
- 067 JASZMEDIA Jaszagi Informacios Kht.
- 068 KABAI CUKORGYAR RT.
- 069 KABEL-KOMPLEX KFT.
- 070 KALNET BT
- 071 KANDO KALMAN VILLAMOSIPARI MUSZAKI FOISK
- 072 KAPOSVAR VAROS ONKORMANYZATA
- 073 KELET RADIO KFT.
- 074 KLK UDULOSZALLOK IGAZGATOSAGA
- 075 KOROS-KABEL KFT.
- 076 KOZGAZDASAGTUDOMANYI EGYETEM
- 077 KULUGYMINISZTERIUM
- 078 LENTI VAROSI TELEVIZIO
- 079 MADACH IMRE MUVELODESI KOZPONT
- 080 MAGUS BT
- 081 MAGYAR TAVIRATI IRODA
- 082 MAGYAR TAVKOZLESI RT.
- 083 MAGYAR TELEVIZIO Rt.
- 084 MAGYAR VILLAMOS MUVEK
- 085 MAV Rt. TEBSZ-KFI-TFO BP BALPART
- 086 MEDIA MOHACS KFT.
- 087 MEDIA-6 RADIO ES TV Kft.
- 088 MEGA-CITY KERESK. SZOLG. KFT.
- 089 MICRO KOMMUNIKACIOS KFT.
- 090 MOL RT. TAVKOZLESI UZLETAG
- 091 MONOR TELEFON TARSASAG RT.
- 092 MULTI-COM Kft.

- 093 NEMZETI INFOR. INFRA. F. P. KOORD. IRODA
- 094 NEMZETI UZLETI FOISKOLA
- 095 NOKIA TELECOMMUNICATIONS KFT.
- 096 NOVACOM TAVKOZLESI KFT.
- 097 NYIREGYHAZI VAROSI TELEVIZIO Kht.
- 098 OBUDA TV KFT.
- 099 ORSZAGOS FELSOOKTATASI FELVETELI IRODA
- 100 OZDI VAROSI TELEVIZIO KOZHASZNU TARSASAG
- 101 P.R. IPARI,KERESKEDELMI es SZOLG. Bt.
- 102 PAKS VAROS ONKORMANYZATA
- 103 PANNON GSM TAVKOZLESI Rt.
- 104 PANTEL TAVKOZLESI ES KOMMUNIKACIOS RT.
- 105 PAPA ES TERSEGE TELEFON RT.
- 106 PARTNERCOM Rt.
- 107 PIAR STUDIO KFT.
- 108 PICK-UP Kft.
- 109 PIR KFT.
- 110 PROCTER & GAMBLE KFT.
- 111 PUCHARDT-SAT Kft.
- 112 RADIANT TERMELO, SZOLGALTATO ES KER. RT.
- 113 RADIO ANTRITT
- 114 RADIO BRIDGE
- 115 RADIO INFORUM KFT.
- 116 REVITA STUDIO KFT.
- 117 ROLITRON INFORMACIOS Kft.
- 118 SALGOTARJAN VAROS ONKORMANYZATA
- 119 SAMSUNG EL.HUNG.CO.LD
- 120 SEMMELWEIS ORVOSTUDOMANYI EGYETEM
- 121 SIEMENS TELEFONGYAR KFT.
- 122 SZAZHALOMBATTA VAROS ONKORMANYZATA
- 123 SZOLNOK TELEVIZIO Rt.
- 124 SZ-SZ-B MEGYEI ONKORMANYZAT SZ-B KORHAZA
- 125 SZTAR TV KFT
- 126 TANDEM 92
- 127 TELANT HIRADASTECHNIKAI KFT.
- 128 TELE-HALOZAT KFT
- 129 TELEKOM HIRADASTECHNIKAI KFT.
- 130 TELIN Kft.
- 131 TISZA MEDIA KHT.
- 132 TITASZ RT.
- 133 TKI-NETWORK KFT.
- 134 TV SZOMBATHELY
- 135 V.R.A.M. Rt.
- 136 VERITAS STUDIO KFT.
- 137 WESTEL 900 GSM Rt.
- 138 WESTEL RADIOTELEFON KFT.
- 139 ZALA MEGYEI KORHAZ
- 140 ZALAEGERSZEGI VTV Kft.
- 141 VOLÁNCOM KFT.
- 142 EMBASSY OF USA
- 143 ORSZÁGOS METEOROLÓGIAI SZOLGÁLAT
- 144 UPC Sport
- 145 RÁDIÓSOK ORSZÁGOS EGYESÜLETE

146	EGRI KATOLIKUS RÁDIÓ ALAPÍTVÁNY
147	SZLOVÉN RÁDIÓ KH
148	ÉDÁSZ RT.
149	CSABA TV BT
150	EPA-HCS TÁVKÖZLÉSI SZOLGÁLTATÓ KFT.
151	V.FON TÁVKÖZLÉSI SZOLG. RT.
152	TV EGY KULTÚRÁLIS ÉS MŰSORSZOLGÁLTATÓ RT
153	SPACECOM LTD.
154	MUEGYETEMI RADIO CLUB
155	C3S ELEKTRONIKAI FEJLESZTO KFT.
156	LECHNER TUDASKOZPONT NONPROFIT KFT.

<i>Symbol</i>	<i>Geographical Area</i>	<i>12B Code</i>	<i>Address of the Administration(s)</i>
<b>HOL</b>	Netherlands (Kingdom of the) Pays-Bas (Royaume des) Países Bajos (Reino de los)	<b>A</b>	DUTCH AUTHORITY FOR DIGITAL INFRASTRUCTURE EMMASINGEL 1 P.O BOX 450 GRONINGEN, 9700 AL NETHERLANDS EMAIL info@rdi.nl TELEFAX +31 50 5877400

<i>12A Code</i>	<i>Operating Agencies</i>
001	DUTCH AUTHORITY FOR DIGITAL INFRASTRUCTURE
005	NETHERLANDS FOUNDATION FOR RADIO ASTRONOMY, STERRENWACHT, LEIDEN. FOR URGENT MATTERS: THE DIRECTOR, DWINGELOO RADIO OBSERVATORY, DWINGELOO, NETHERLANDS
006	PTT RADIO LABORATORY, LEIDSCHENDAM AND UTRECHT UNIVERSITY OBSERVATORY, UTRECHT
007	RADIO NETHERLAND WERELDOMROEP, HILVERSUM
008	NEDERLANDSE OMROEP STICHTING, HILVERSUM
009	EUROCONTROL
010	PTT TELECOM NETHERLANDS
012	DAF TRUCKS NV
013	TELENOR COMMUNICATIONS SERVICES B.V.
014	SES NEW SKIES B.V.
015	SPECTRUM FIVE LLC
016	T.U. DELFI
017	ISIS - INNOVATIVE SOLUTIONS IN SPACE BV
018	STICHTING AMSAT-NL
019	HIBER B.V.
020	VIASAT NETHERLANDS B.V.
021	MINISTRY OF DEFENCE

<i>Symbol</i>	<i>Geographical Area</i>	<i>12B Code</i>	<i>Address of the Administration(s)</i>
<b>HRV</b>	Croatia (Republic of) Croatie (République de) Croacia (República de)	<b>A</b>	CROATIAN POST AND ELECTRONIC COMMUNICATIONS AGENCY ROBERTA FRANGESA MIHANOVICA 9 10110 ZAGREB CROATIA PHONE +385 1 700 70 07 TELEFAX +385 1 700 70 70

<i>12A Code</i>	<i>Operating Agencies</i>
<b>001</b>	CROATIA AIRLINES
<b>002</b>	PLOVPUT - SPLIT
<b>015</b>	CROATIAN POST AND TELECOMMUNICATIONS
<b>023</b>	AIR TRAFFIC SERVICES AUTHORITY
<b>024</b>	MINISTRY OF MARITIME AFFAIRS, TRANSPORT AND COMMUNICATIONS
<b>028</b>	CROATIAN RADIO TELEVISION

<i>Symbol</i>	<i>Geographical Area</i>	<i>12B Code</i>	<i>Address of the Administration(s)</i>
<b>HTI</b>	Haiti (Republic of) Haïti (République d') Haití (República de)	<b>A</b>	MONSIEUR LE DIRECTEUR GENERAL DU CONSEIL NATIONAL DES TELECOMMUNICATIONS (CONATEL) 16, CITE DE L'EXPOSITION BICENTENAIRE BOITE POSTALE 2002 PORT-AU-PRINCE EMAIL info@conatel.gouv.ht PHONE +509 2222 0300 TELEFAX +509 22 23 9229 / +509 2223 0579 TELEX CONATEL 02030353

<i>12A Code</i>	<i>Operating Agencies</i>
<b>003</b>	ADMINISTRATION PORTUAIRE DE PORT-AU-PRINCE
<b>005</b>	ARMEE
<b>006</b>	PAN AMERICAN AIRWAYS
<b>007</b>	RCA COMUNICACIONES
<b>008</b>	SERVICE AGRICOLE
<b>009</b>	WEST INDIES TELEPHONE
<b>010</b>	GOUVERNEMENT
<b>014</b>	MISSION AERIENNE
<b>015</b>	SERVICE TELEGRAPHES, TELEPHONES, RADIO
<b>018</b>	ESSO STANDARD OIL
<b>021</b>	MINES
<b>022</b>	CROIX ROUGE
<b>023</b>	CIMENT D'HAITI
<b>024</b>	NATIONS UNIES ONU
<b>025</b>	EDUCATION

<i>Symbol</i>	<i>Geographical Area</i>	<i>12B Code</i>	<i>Address of the Administration(s)</i>
<b>HWA</b>	Hawaii (State of)	<b>A</b>	FEDERAL COMMUNICATIONS COMMISSION
	Hawaiï (Etat d')		INTERNATIONAL BUREAU
	Hawai (Estado de)	<b>B</b>	ATTENTION MR. RICHARD B. ENGELMAN
			2000 M STREET
			ROOM 868, STOP CODE #0800C
			WASHINGTON DC 20554 / UNITED STATES OF AMERICA
			TELEFAX +1 202 418 1208 / 0398
			TELEX 025 VIA TWX 7108220160
			DEPARTMENT OF STATE,
			WASHINGTON D.C. 20520
		<i>12A Code</i>	<i>Operating Agencies</i>
		<b>001</b>	U.S. GOVERNMENT
		<b>002</b>	DEPARTMENT OF COMMERCE
		<b>003</b>	COMSAT
		<b>004</b>	GTE SATELLITE CORPORATION
		<b>005</b>	RCA AMERICAN COMMUNICATIONS, INC.
		<b>006</b>	AMERICAN TELEPHONE AND TELEGRAPH CO.
		<b>008</b>	US GOVERNMENT - GEN
		<b>034</b>	AMERICAN SATELLITE COMPANY
		<b>051</b>	US GOVERNMENT - CG
		<b>310</b>	FEDERAL COMMUNICATIONS COMMISSION, PMA
		<b>350</b>	FEDERAL COMMUNICATIONS COMMISSION, PAV

<i>Symbol</i>	<i>Geographical Area</i>	<i>12B Code</i>	<i>Address of the Administration(s)</i>
I	Italy	A	MINISTERO DELLO SVILUPPO ECONOMICO - DIPARTIMENTO COMUNICAZIONI D.G. PLIANIFICAZIONE E GESTIONE DELLO SPETTRO RADIOELETTTRICO VIALE AMERICA 201 ROMA TELEFAX +39 06 5914249 TELEX 043610217 PT RAD I
	Italie	B	RAI-RADIOTELEVISIONE ITALIANA VIALE MAZZINI 14 00195 ROMA TELEX 614432 RAIDIRRO
	Italia	C	SWISS TELECOM PTT CH-3030 BERNE SUISSE TELEFAX +41 31 3382549 TELEX 045911010 PTT CH
		D	DEPARTMENT OF STATE, WASHINGTON D.C. 20520
		E	NUOVA TELESPIAZIO S.P.A VIA TIBURTINA, 965 I-00156 ROMA TELEX 610654 TELEDIRO
		F	GENERAL DIRECTORATE OF RADIOCOMMUNICATIONS TELSIZ GENEL MÜDÜRLÜĞÜ (TGM) 06510 EMEK - ANKARA, TURKEY TELEFAX +90 312 2213226 TELEX 060744371 TGM TR
		G	FEDERAL MINISTRY OF PUBLIC ECONOMY AND TRAFFIC FREQUENCY OFFICE ARSENAL, OBJEKT 22, POB 79 A-1103 WIEN / AUSTRIA TELEX 131 800 MONI A
		H	DIRECTORATE GENERAL OF TELECOMMUNICATIONS MINISTRY OF POST, TELEGRAPH & TELEPHONE P.O. BOX 15875-4415 15598 TEHERAN ISLAMIC REPUBLIC OF IRAN TELEFAX +9821 867999 TELEX 088 212444 PTT IR

<i>12A Code</i>	<i>Operating Agencies</i>
001	MINISTERE DES POSTES ET TELECOMMUNICATIONS
002	MINISTERE DE DEFENSE
003	RAI RADIO ITALIANA
004	SOCIETA TELECOM ITALIA
005	CENTRE INT. RADIO MEDICAL
006	MINISTERO INTERNO
007	RADIOSTAMPA
008	MINISTERE DES TRANSPORTS
009	MINISTERE DES TRAVAUX PUBLICS
010	MINISTERO DIFESA AERONAUTICA
011	MINISTERO DELL' INTERNO - DIREZIONE GENERALE ANTINCENDIO E PROTEZIONE CIVILE - ROMA
012	AMBASSADE D'ISRAEL, ROME
013	ADMINISTRATION FEDERALE
014	EMBASSY OF THE REPUBLIC OF TURKEY



**015** MINISTERE DE L'INSTRUCTION PUBLIQUE  
**016** U.S.A. COAST GUARD  
**017** DEPARTMENT OF STATE WASHINGTON  
**018** AZIENDA DI STATO PER I SERVIZI TELEFONICI  
**019** TELESPAZIO S.P.A.  
**020** RAI - RADIOTELEVISIONE ITALIANA  
**021** ISTITUTO ELETTROROTECNICO NAZIONALE GALILEO FERRARIS - TORINO  
**022** DEPT. OF US AIR FORCE  
**023** MINISTERO AERONAUTICA  
**024** FIAT-SERVIZIO AEROMOBILI 10072 AEROPORTO CASELLE TELEX 21602  
**025** UNIVERSITA DI NAPOLI  
**026** OSTERREICHISCHE BOTSCHAFT  
**027** CONSIGLIO NAZIONALE DELLE RICERCHE  
**028** ITN "G CABOTO GAETA"  
**029** MULTINATIONAL FORCE AND OBSERVERS  
**030** AZIENDA AUTONOMA ASSISTENZA AL VOLO  
**031** RECCHI S.P.A.  
**032** EMBASSY OF DENMARK  
**033** U.S. EMBASSY  
**034** A.S.S.T.  
**035** SOCIETE "SAMANTA S.P.A. SERVIZI AEREI"  
**065** IST. FISICA UNIV. PADOVA  
**072** EMBASSY OF CZECHOSLOVAKIA  
**108** ISPETTORATO GENERALE CAPITANERIE DI PORTO  
**109** S.E.T.  
**110** SOC. TE. TI.  
**111** STIPEL  
**112** TELVE  
**113** TIMO  
**114** AMBASSADE D'ALGERIE EN ITALIE  
**115** ATT.MARINARE "BAR SANTI" VIA S.ROCCO 1, 16032 CAMOGLI  
**116** EMBASSY OF POLAND  
**117** U.S. NAVY  
**118** SOCIETY SALINI  
**119** TECHNOSTONE S. P. A.  
**120** SOCIETE ITALTEL  
**121** NEXUS-INTERNATIONAL BROADCASTING ASSOCIATION  
**122** ITALIAN SPACE AGENCY  
**123** G&A ENGINEERING S.R.L.  
**124** POLITECNICO DI TORINO  
**125** AMSAT ITALIA  
**126** G.A.U.S.S SRL (GROUP OF ASTRODYNAMICS FOR THE USE OF SPACE SYSTEM)  
**127** ISTITUTO TECNOLOGICO "MAX VALIER"  
**128** CNIT - CONSORZIO NAZIONALE INTERUNIVERSITARIO PER LE TELECOMUNICAZIONI  
**129** COMPAGNIA GENERALE PER LO SPAZIO  
**130** GP ADVANCED PROJECTS SRLS  
**131** SITAEL S.P.A  
**132** D-ORBIT SPA  
**133** SAPIENZA UNIVERSITA DE ROMA DIPARTIMENTO DI INGEGNERIA ASTRONAUTICA, ELETTRICA ED ENERGETICA

- 134 UNIVERSITA' LA SAPIENZA DI ROMA, SCUOLA DI INGEGNERIA AEROSPAZIALE (SIA)
- 135 N.P.C. NEW PRODUCTION CONCEPT S.R.L.
- 136 ARCA DYNAMICS SRLS
- 137 APOGEO SPACE S.R.L.

<i>Symbol</i>	<i>Geographical Area</i>	<i>12B Code</i>	<i>Address of the Administration(s)</i>
<b>ICO</b>	Cocos (Keeling) Islands Cocos (Keeling) (Iles) Cocos (Keeling) (Islas)	<b>A</b>	AUSTRALIAN COMMUNICATIONS AND MEDIA AUTHORITY P.O. BOX 78 BELCONNEN ACT 2616 AUSTRALIA TELEFAX +61 2 6219 5353
		<i>12A Code</i>	<i>Operating Agencies</i>
		<b>001</b>	DEPARTMENT OF CIVIL AVIATION
		<b>002</b>	OVERSEAS TELECOMMUNICATIONS COMMISSION
		<b>003</b>	DEPARTMENT OF TERRITORIES
		<b>004</b>	PRIVATE
		<b>005</b>	FIRE FIGHTING SERVICES

<i>Symbol</i>	<i>Geographical Area</i>	<i>12B Code</i>	<i>Address of the Administration(s)</i>
<b>IND</b>	India (Republic of)	<b>A</b>	WIRELESS ADVISER TO THE GOVT. OF INDIA MINISTRY OF COMMUNICATIONS & IT DEPARTMENT OF TELECOMMUNICATIONS WIRELESS PLANNING AND COORDINATION WING 601, SANCHAR BHAWAN 20-ASHOKA ROAD NEW DELHI 110001 / REPUBLIC OF INDIA EMAIL wawpc@nic.in PHONE +91 11 2375 5420 / 2303 6776 TELEFAX +91 11 2337 2141 / 2371 6111
	Inde (République de l')	<b>B</b>	GENERAL DIRECTORATE OF RADIOCOMMUNICATIONS TELSIZ GENEL MÜDÜRLÜĞÜ (TGM) 06510 EMEK - ANKARA, TURKEY TELEFAX +90 312 2213226 TELEX 060744371 TGM TR
	India (República de la)	<b>C</b>	UNITED NATIONS FOR THE ATTENTION OF THE CHIEF OF TELECOMMUNICATIONS OPERATIONS SECTION ROOM S2035 NEW YORK NY10017 UNITED STATES TELEX 023289696
		<b>D</b>	NATIONAL POST AND TELECOM AGENCY P.O. BOX 5398 S-102 49 STOCKHOLM TELEX 054 40777 RADCON S
		<b>E</b>	THE UNDER SECRETARY MINISTRY OF COMMUNICATIONS KUWAIT TELEX 0496 US PTT 22197 KT

<i>12A Code</i>	<i>Operating Agencies</i>
<b>011</b>	GOVERNMENT OF INDIA
<b>012</b>	UNITED NATIONS
<b>013</b>	EMBASSY OF THE REPUBLIC OF TURKEY
<b>014</b>	TATA INSTITUTE OF FUNDAMENTAL RESEARCH, RADIO ASTRONOMY GROUP, COLABA, BOMBAY-5
<b>015</b>	SWEDISH GOVERNMENT
<b>016</b>	EMBASSY OF THE STATE OF KUWAIT
<b>017</b>	DANISH GOVERNMENT
<b>018</b>	OSTERREICHISCHE BOTSCHAFT
<b>019</b>	ORBITCONNECT INDIA PRIVATE LIMITED
<b>020</b>	DHRUVA SPACE PRIVATE LIMITED
<b>021</b>	K J SOMAIYA INSTITUTE OF TECHNOLOGY
<b>022</b>	TATA ADVANCED SYSTEMS LIMITED (TASL)

<i>Symbol</i>	<i>Geographical Area</i>	<i>12B Code</i>	<i>Address of the Administration(s)</i>
<b>INS</b>	Indonesia (Republic of)	<b>A</b>	MINISTRY OF COMMUNICATIONS AND INFORMATICS
	Indonésie (République d')		JL. MEDAN MERDEKA BARAT NO. 17
	Indonesia (República de)		JAKARTA 10110
	EMAIL		sat-ins@postel.go.id (satellite service)
			terrestrial-ins@postel.go.id (terrestrial service)
			telco-puski@kominfo.go.id (general issues)
	PHONE	+62 21 3835801 / 3190925	
	TELEFAX	+62 21 386 0781	
	TELEX	07344407 POSTEL IA	
		<i>12A Code</i>	<i>Operating Agencies</i>
		<b>001</b>	PT TELEKOM INDONESIA (PERSERO) TBK.
		<b>004</b>	PERTAMINA, PT (PERSERO)
		<b>007</b>	KERETA API INDONESIA (PERSERO), PT.
		<b>008</b>	INDOSAT, TBK. PT.
		<b>010</b>	TIMAH (PERSERO) TBK, PT.
		<b>012</b>	PLN (PERSERO), PT.
		<b>014</b>	SKK MIGAS-CHEVRON PACIFIC INDONESIA
		<b>015</b>	HOTEL INDONESIA NATOUR, PT.
		<b>019</b>	LEMBAGA PENYIARAN PUBLIK RADIO REPUBLIK INDONESIA
		<b>023</b>	DIREKTORAT JENDERAL PERHUBUNGAN UDARA
		<b>025</b>	PERKEBUNAN NUSANTARA III (PERSERO). PT
		<b>027</b>	GARUDA INDONESIA (PERSERO) TBK, PT.
		<b>029</b>	LEMBAGA PENYIARAN PUBLIK TELEVISI REPUBLIK INDONESIA
		<b>030</b>	PT ANEKA TAMBANG, TBK
		<b>031</b>	DIREKTORAT JENDERAL BEA DAN CUKAI
		<b>034</b>	PUSAT VULKANOLOGI DAN MITIGASI BENCANA GEOLOGI
		<b>039</b>	PT. PASIFIK SATELIT NUSANTARA
		<b>040</b>	PT MEDIA CITRA INDOSTAR (MCI)
		<b>041</b>	LEMBAGA PENERBANGAN DAN ANTARIKSA NASIONAL
		<b>043</b>	PT. BANK RAKYAT INDONESIA (PERSERO), TBK.
		<b>044</b>	PT SARANA MUKTI ADIJAYA
		<b>045</b>	PEMERINTAH RI
		<b>046</b>	MINISTRY OF DEFENSE REPUBLIC OF INDONESIA
		<b>048</b>	PT PALAPA SATELIT NUSA SEJAHTERA
		<b>049</b>	SURYA UNIVERSITY
		<b>050</b>	PT. TELKOM SATELIT INDONESIA
		<b>051</b>	PSN ENAM INDONESIA, PT
		<b>052</b>	PT WAHANA TELEKOMUNIKASI DIRGANTARA
		<b>053</b>	HUTCHISON 3 INDONESIA, PT.
		<b>054</b>	TELEKOMUNIKASI SELULAR, PT.
		<b>055</b>	XL AXIATA, TBK.
		<b>056</b>	SMARTFREN TELECOM, TBK. PT.
		<b>057</b>	SMART TELECOM, PT.
		<b>058</b>	APLIKANUSA LINTASARTA, PT.
		<b>059</b>	SAMPOERNA TELEKOMUNIKASI INDONESIA, PT.
		<b>060</b>	PAMAPERSADA NUSANTARA, PT.
		<b>061</b>	BADAN SAR NASIONAL
		<b>062</b>	BANDAR NELAYAN, PT.
		<b>063</b>	DITJEN PERHUBUNGAN LAUT
		<b>064</b>	LION MENTARI AIRLINES, PT.
		<b>065</b>	IMANI PRIMA, PT.
		<b>066</b>	PT NETRA TEKNOLOGI NUSANTARA

- 067** PT SATELIT NUSANTARA LIMA
- 068** PT SATELIT NUSANTARA TIGA
- 069** KEMENTERIAN KELAUTAN DAN PERIKANAN REPUBLIK INDONESIA (KKP)

<i>Symbol</i>	<i>Geographical Area</i>	<i>12B Code</i>	<i>Address of the Administration(s)</i>
<b>IRL</b>	Ireland	<b>A</b>	THE COMMISSION FOR COMMUNICATIONS REGULATION
	Irlande		BLOCKS D, E & F, ABBEY COURT
	Irlanda		IRISH LIFE CENTRE LOWER ABBEY STREET DUBLIN 1
			PHONE +353 1 804 9600/9634
			TELEFAX +353 1 804 9665/9680
		<i>12A Code</i>	<i>Operating Agencies</i>
		<b>001</b>	BROADCASTING AUTHORITY OF IRELAND (BAI)
		<b>002</b>	DEPARTMENT OF COMMUNICATIONS ENERGY AND NATURAL RESOURCES (DCENR)
		<b>003</b>	CORK HARBOUR COMMISSIONERS, CORK
		<b>004</b>	COMMISSIONERS OF IRISH LIGHTS DUBLIN
		<b>005</b>	RADIO TEILIFIS EIREANN (RTE)
		<b>006</b>	EMBASSY OF RUSSIA
		<b>007</b>	IRISH AVIATION AUTHORITY (IAA)
		<b>008</b>	TRINITY COLLEGE DUBLIN
		<b>009</b>	UCD SCHOOL OF PHYSICS

<i>Symbol</i>	<i>Geographical Area</i>	<i>12B Code</i>	<i>Address of the Administration(s)</i>
<b>IRN</b>	Iran (Islamic Republic of) Iran (République islamique d') Irán (República Islámica del)	<b>A</b>	COMMUNICATIONS REGULATORY AUTHORITY (CRA) MINISTRY OF INFORMATION AND COMMUNICATION TECHNOLOGY (MICT) P.O. BOX 15875-4415 15598 TEHERAN ISLAMIC REPUBLIC OF IRAN EMAIL      irnadm@cra.ir PHONE      +9821 8966 2201 TELEFAX    +9821 8841 1666 / +9821 8846 8999 / +9821 8966 2213

<i>12A Code</i>	<i>Operating Agencies</i>
<b>001</b>	MINISTRY OF INFORMATION AND COMMUNICATION TECHNOLOGY
<b>002</b>	GOUVERNEMENT DE LA SUEDE
<b>003</b>	GENERAL DEPARTMENT OF PORTS
<b>004</b>	THE PERSIAN GULF LIGHTING SERVICES
<b>005</b>	D.G.C.A. AND AVIATION
<b>006</b>	NATIONAL IRANIAN OIL COMPANY
<b>007</b>	IRANIAN OIL EXPLORATION AND PRODUCING COMPANY
<b>008</b>	IRANIAN AIR FORCE
<b>009</b>	POLICE ADMINISTRATION
<b>011</b>	FORCES TERRESTRES
<b>012</b>	KHUZESTAN WATER AND POWER ORGANIZATION
<b>013</b>	RED LION AND SUN OF IRAN
<b>014</b>	EMBASSY OF THE REPUBLIC OF TURKEY
<b>015</b>	MINISTRY OF ROADS
<b>018</b>	EMBASSY OF THE REPUBLIC OF KOREA
<b>020</b>	MINISTRY OF INFORMATION
<b>021</b>	EDUCATIONAL TELEVISION DEPARTMENT OF IRAN
<b>023</b>	EMBASSY OF THE STATE OF KUWAIT
<b>024</b>	IRANIAN NEWS AGENCY
<b>025</b>	T.C.I. TELECOMMUNICATION COMPANY OF IRAN
<b>026</b>	INSTITUTE OF SURVEY ENGINEERING (ISE)
<b>027</b>	ISIG - IRAN SPACE INDUSTRIES GROUP
<b>028</b>	IRAN SPACE AGENCY
<b>029</b>	ISLAMIC REPUBLIC OF IRAN BROADCASTING (IRIB)

<i>Symbol</i>	<i>Geographical Area</i>	<i>12B Code</i>	<i>Address of the Administration(s)</i>
<b>IRQ</b>	Iraq (Republic of)	<b>A</b>	MINISTRY OF TELECOMMUNICATIONS
	Iraq (République d')		KARRADA
	Iraq (República del)		ABO NAWAS STREET P.O. BOX 2450 BAGHDAD PHONE +964 1 717 7009 TELEFAX +964 1 717 4449 TELEX 0491 212002 COMGEN IK
		<b>B</b>	GENERAL DIRECTORATE OF RADIOCOMMUNICATIONS TELSIZ GENEL MÜDÜRLÜĞÜ (TGM) 06510 EMEK - ANKARA, TURKEY TELEFAX +90 312 2213226 TELEX 060744371 TGM TR
		<b>C</b>	MINISTRY OF GUIDANCE BAGHDAD
		<b>D</b>	NATIONAL POST AND TELECOM AGENCY P.O. BOX 5398 S-102 49 STOCKHOLM TELEX 054 40777 RADCON S
		<b>E</b>	THE UNDER SECRETARY MINISTRY OF COMMUNICATIONS KUWAIT TELEX 0496 US PTT 22197 KT
		<b>F</b>	COMMUNICATIONS AND MEDIA COMMISSION (CMC) AL-MASBAH HAY BABEL DISTRICT 929 STREET 32, BUILDING 18 PO BOX 2044 JADREIAH BAGHDAD EMAIL enquiries@cmc.iq PHONE +964 1 718 0009 TELEFAX +964 1 719 5839

<i>12A Code</i>	<i>Operating Agencies</i>
<b>003</b>	GOUVERNEMENT DE LA SUEDE
<b>004</b>	EMBASSY OF THE REPUBLIC OF TURKEY
<b>005</b>	EMBASSY OF THE STATE OF KUWAIT
<b>007</b>	DIRECTOR GENERAL OF CIVIL AVIATION
<b>008</b>	DIRECTOR GENERAL, POSTS AND TELEGRAPHS
<b>009</b>	DIRECTOR GENERAL PORTS AND NAVIGATIONS, BASRAH
<b>010</b>	IRAQI COMPANY FOR OIL OPERATIONS P.O. BOX NO. 1, KIRKUK
<b>011</b>	BASRAH PETROLEUM CO. LTD., BAGHDAD
<b>012</b>	MOSUL PETROLEUM CO. LTD., BAGHDAD
<b>014</b>	IRAQ GOVERNMENT
<b>015</b>	GOVERNMENT OIL REFINERIES ADMINISTRATION
<b>016</b>	ROYAL IRAQI AIR FORCE
<b>017</b>	IRAQI PORTS ADMINISTRATION
<b>018</b>	IRAQI NEW AGENCY
<b>019</b>	IRAQI TELECOMMUNICATIONS AND POSTS

<i>Symbol</i>	<i>Geographical Area</i>	<i>12B Code</i>	<i>Address of the Administration(s)</i>
<b>ISL</b>	Iceland	<b>A</b>	THE ELECTRONIC COMMUNICATIONS OFFICE OF ICELAND (ECOI)
	Islande		SUDURLANDSBRAUT 4
	Islandia		IS-108 REYKJAVIK ICELAND
			EMAIL fjarskiptastofa@fjarskiptastofa.is pfs@pfs.is
			PHONE +354 510 1500
			TELEFAX +354 510 1509
		<b>C</b>	DEPARTMENT OF STATE, WASHINGTON D.C. 20520

<i>12A Code</i>	<i>Operating Agencies</i>
<b>001</b>	POSTS AND TELEGRAPH ADMINISTRATION, REYKJAVIK
<b>002</b>	LIGHTHOUSE DIRECTOR, REYKJAVIK
<b>003</b>	ICELAND DEFENCE FORCE, KEFLAVIK
<b>004</b>	ICELAND STATE BROADCASTING SERVICE
<b>005</b>	VOIR 3 - SEE 3 - VEASE 3
<b>006</b>	BOARD OF CIVIL AVIATION, REYKJAVIK
<b>007</b>	U.S. NAVY
<b>008</b>	THE NATIONAL RESEARCH COUNSEL
<b>009</b>	GOVERNMENT
<b>010</b>	U.S. GOVERNMENT
<b>011</b>	ICESAT EHF



<i>Symbol</i>	<i>Geographical Area</i>	<i>12B Code</i>	<i>Address of the Administration(s)</i>
<b>ISR</b>	Israel (State of)	<b>A</b>	MINISTRY OF COMMUNICATIONS
	Israël (Etat d')		DEPUTY DIRECTOR OF SPECTRUM DIVISION
	Israel (Estado de)		9, AHAD HA'AM STREET
			P.O. BOX 29107
			61290 TEL-AVIV
			STATE OF ISRAEL
			EMAIL mazarh@moc.gov.il
			PHONE +972 3 5198 222
			TELEFAX +972 3 5198 103
		<b>C</b>	UNITED NATIONS
			FOR THE ATTENTION OF THE CHIEF
			OF TELECOMMUNICATIONS OPERATIONS SECTION
			ROOM S2035
			NEW YORK NY10017
			UNITED STATES
			TELEX 023289696
		<b>D</b>	MINISTERE DES AFFAIRES ETRANGERES,
			HELSINKI
		<b>E</b>	GENERAL DIRECTORATE OF RADIOCOMMUNICATIONS
			TELSIZ GENEL MÜDÜRLÜĞÜ (TGM)
			06510 EMEK - ANKARA,
			TURKEY
			TELEFAX +90 312 2213226
			TELEX 060744371 TGM TR
		<b>F</b>	NATIONAL TELECOM AGENCY
			COORDINATION DIVISION
			HOLSTEINSGADE 63
			DK - 2100 KOBENHAVN O
			TELEX 055 31100 NTA DK

<i>12A Code</i>	<i>Operating Agencies</i>
<b>001</b>	ISRAEL NAVY
<b>002</b>	ISRAEL POLICE
<b>003</b>	PALESTINE ELECTRIC COMPANY LTD.
<b>004</b>	DEPARTMENT OF CIVIL AVIATION
<b>005</b>	ADMINISTRATION OF POSTS, TELEGRAPHS, TELEPHONES AND RADIO
<b>006</b>	MINISTRY OF AGRICULTURE
<b>007</b>	GOVERNMENT OF ISRAEL
<b>008</b>	AMBASSADE DE FINLANDE
<b>009</b>	ISRAEL BROADCASTING SERVICE
<b>010</b>	EL-AL ISRAEL NATIONAL AIRLINES LTD.
<b>011</b>	CZECHOSLOVAK EMBASSY
<b>012</b>	POTASH COMPANY
<b>013</b>	FISHING COMPANIES
<b>014</b>	SHIPPING AGENCIES
<b>015</b>	FIRE BRIGADES
<b>017</b>	EMBASSY OF THE REPUBLIC OF TURKEY
<b>023</b>	UNITED NATIONS
<b>024</b>	MEHTSAVEI ISRAEL, TEL AVIV
<b>025</b>	ISRAEL DEFENCE FORCES, AIR FORCE
<b>026</b>	MINISTRY OF COMMUNICATION
<b>027</b>	ROYAL DANISH EMBASSY
<b>028</b>	DANISH GOVERNMENT
<b>029</b>	CROIX ROUGE
<b>030</b>	ROYAL SWEDISH EMBASSY
<b>031</b>	ROYAL NETHERLANDS EMBASSY

- 032 EMBASSY OF THE FEDERAL REPUBLIC OF GERMANY
- 033 EMBASSY OF THE UNITED STATES OF AMERICA
- 034 AUSTRALIAN EMBASSY
- 035 ROYAL NORWEGIAN EMBASSY
- 036 PHILIPPINE EMBASSY
- 037 ARKIA ISRAEL INLAND AIRLINES
- 038 B.O.A.C.
- 039 TRANS WORLD AIRLINES INC.
- 040 K.L.M. ROYAL DUTCH AIRLINES
- 041 HERZILIYA STUDIOS LTD.
- 042 BUNDESMINISTERIUM FUR AUSWARTIGE ANGELEGENHEITEN  
BALLHAUSPLATZ 2, A-1010 WIEN
- 043 AMOS GROUND CONTROL CENTER
- 044 WEST INDIAN SPACE LTD
- 045 SPACECOM SATELLITE COMMUNICATION SERVICES LTD.
- 046 SPACENET INC.
- 047 ISRAEL AEROSPACE INDUSTRIES LTD
- 048 HERZLIYA SCIENCE CENTER - HSC
- 049 SPACEIL
- 050 NSLCOMM
- 051 TECHNION, ASHER SPACE RESEARCH INSTITUTE (ASRI)
- 052 ELBIT SYSTEMS LTD.
- 053 4X4HF, SCIENCE-APP LTD - ODED SAVYON
- 054 TEL AVIV UNIVERSITY
- 055 ARIEL UNIVERSITY, DEPARTMENT OF COMPUTER SCIENCE
- 056 IMAGESAT ISRAEL
- 057 RAFAEL ADVANCED DEFENSE SYSTEMS LTD.
- 058 SKY AND SPACE GLOBAL (ISRAEL) LTD

<i>Symbol</i>	<i>Geographical Area</i>	<i>I2B Code</i>	<i>Address of the Administration(s)</i>
<b>J</b>	Japan	<b>A</b>	THE DIRECTOR OF INTERNATIONAL FREQUENCY POLICY OFFICE TELECOMMUNICATIONS BUREAU MINISTRY OF INTERNAL AFFAIRS AND COMMUNICATIONS 1-2, KASUMIGASEKI 2-CHOME CHIYODA-KU TOKYO 100-8926 EMAIL sat-fpd@soumu.go.jp PHONE +81 3 5253 5878 TELEFAX +81 3 5253 5883 TELEX 072 J29100
	Japon		<b>B</b>
	Japón		
		<i>I2A Code</i>	<i>Operating Agencies</i>
		<b>001</b>	TELECOMMUNICATIONS BUREAU (T.B.), MINISTRY OF POSTS AND TELECOMMUNICATIONS
		<b>002</b>	U.S. GOVERNMENT
		<b>008</b>	U.S. GOVERNMENT
		<b>009</b>	NIPPON IRIDIUM

<i>Symbol</i>	<i>Geographical Area</i>	<i>12B Code</i>	<i>Address of the Administration(s)</i>
<b>JMC</b>	Jamaica	<b>A</b>	MANAGING DIRECTOR
	Jamaïque		SPECTRUM MANAGEMENT AUTHORITY
	Jamaica		ALLIED INSURANCE BUILDING
			26 BELMONT ROAD
			KINGSTON 5
			JAMAICA
		EMAIL	ewsmith@sma.gov.jm
		PHONE	+1 876 929 8550
		TELEFAX	+1 876 960 8981 / 8084

<i>12A Code</i>	<i>Operating Agencies</i>
<b>001</b>	JAMAICA INTERNATIONAL TELECOMMUNICATIONS LTD.
<b>002</b>	INTERNATIONAL AERADIO (CARIBBEAN) LIMITED
<b>003</b>	JAMAICA TELEPHONE COMPANY LIMITED
<b>004</b>	GOVERNMENT OF JAMAICA
<b>005</b>	POST AND TELEGRAPHS DEPARTMENT
<b>006</b>	RADIO JAMAICA LIMITED
<b>007</b>	JAMAICA BROADCASTING CORPORATION
<b>008</b>	CIVIL AVIATION DEPARTMENT
<b>009</b>	METEOROLOGICAL DIVISION, MINISTRY OF PUBLIC UTILITIES AND TRANSPORT
<b>010</b>	UNIVERSITY OF THE WEST INDIES, MONA

<i>Symbol</i>	<i>Geographical Area</i>	<i>12B Code</i>	<i>Address of the Administration(s)</i>
<b>JON</b>	Johnston Island	<b>A</b>	FEDERAL COMMUNICATIONS COMMISSION
	Johnston (Ile)		INTERNATIONAL BUREAU
	Johnston (Isla)		ATTENTION: MR. RICHARD B. ENGELMAN
			2000 M STREET
			ROOM 868, STOP CODE #0800C
			WASHINGTON DC 20554 UNITED STATES OF AMERICA
		TELEFAX	+1 202 418 1208 / 0398
		TELEX	025 VIA TWX 710 822 0160
		<b>B</b>	DEPARTMENT OF STATE,
			WASHINGTON D.C. 20520

<i>12A Code</i>	<i>Operating Agencies</i>
<b>001</b>	U.S. GOVERNMENT

<i>Symbol</i>	<i>Geographical Area</i>	<i>12B Code</i>	<i>Address of the Administration(s)</i>
<b>JOR</b>	Jordan (Hashemite Kingdom of) Jordanie (Royaume hachémite de) Jordania (Reino Hachemita de)	<b>A</b>	CHAIRMAN OF THE BOARD/CEO TELECOMMUNICATION REGULATORY COMMISSION (TRC) P.O. BOX 941794 AMMAN 11194 JORDAN EMAIL trc@trc.gov.jo PHONE +962 6 5501120 TELEFAX +962 6 5690830
		<b>B</b>	GENERAL DIRECTORATE OF RADIOCOMMUNICATIONS TELSIZ GENEL MÜDÜRLÜĞÜ (TGM) 06510 EMEK - ANKARA TURKEY TELEFAX +90 312 2213226 TELEX 060744371 TGM TR
		<b>C</b>	UNITED NATIONS FOR THE ATTENTION OF THE CHIEF OF TELECOMMUNICATIONS OPERATIONS SECTION ROOM S2035 NEW YORK NY10017 UNITED STATES TELEX 023289696
		<b>D</b>	THE UNDER SECRETARY MINISTRY OF COMMUNICATIONS KUWAIT TELEX 0496 US PTT 22197 KT
		<b>E</b>	DIRECTORATE GENERAL OF THE SYRIAN TELECOMMUNICATIONS ESTABLISHMENT MAZEH AUTOSTRAD - HEADQUARTER BUILDING DAMASCUS TELEX 0492411015 / GENTEL
		<b>F</b>	THE CHAIRMAN BOARD OF DIRECTORS NATIONAL TELECOMMUNICATIONS ORGANIZATION (ARENTO) P.O. BOX 2271 CAIRO TELEX 09192100 RADMSR UN

<i>12A Code</i>	<i>Operating Agencies</i>
<b>001</b>	JORDAN POSTS, TELEGRAPHS AND TELEPHONES
<b>002</b>	METEOROLOGICAL DEPARTMENT
<b>003</b>	REUTERS LTD.
<b>004</b>	TRANS-ARABIAN PIPE LINE CO., AMMAN
<b>005</b>	DEPARTMENT OF CIVIL AVIATION, JORDAN MINISTRY OF COMMUNICATIONS, AMMAN
<b>006</b>	EMBASSY OF THE STATE OF KUWAIT
<b>007</b>	UNITED NATIONS
<b>008</b>	HASHEMITE BROADCASTING SERVICE, RAMALLAH
<b>009</b>	AQABA PORT AUTHORITY
<b>010</b>	EMBASSY OF THE REPUBLIC OF TURKEY
<b>011</b>	BRITISH EMBASSY, AMMAN
<b>012</b>	JORDAN PTTD
<b>013</b>	PALEY EXPLORATION CO., LTD.
<b>014</b>	BONIFICA CO.
<b>015</b>	THE HASHEMITE KINGDOM OF JORDAN BROADCASTING SERVICE, AMMAN
<b>016</b>	HELD ET FRANCKE CO.
<b>017</b>	JORDAN NEWS AGENCY

- 018 "ALIA" THE ROYAL JORDANIAN AIRLINES
- 019 TELECOMMUNICATION CORPORATION, P.O.BOX1689, AMMAN
- 020 MINISTRY OF RELIGION
- 021 JORDAN TELEVISION, P.O.BOX 1041, AMMAN
- 022 BRITISH AIRWAYS
- 023 THE ROYAL JORDANIAN RADIO AMATEUR SOCIETY (RJRAS)

<i>Symbol</i>	<i>Geographical Area</i>	<i>12B Code</i>	<i>Address of the Administration(s)</i>
<b>KAZ</b>	Kazakhstan (Republic of) Kazakhstan (République du) Kazajstán (República de)	<b>A</b>	MINISTRY OF DIGITAL DEVELOPMENT, INNOVATIONS AND AEROSPACE INDUSTRY OF THE REPUBLIC OF KAZAKHSTAN NUR-SULTAN 010000 MANGILIK EL AVENUE 55/14 C 2.4 EMAIL info@rfs.gov.kz moap@mdai.gov.kz PHONE +7 7172 61 32 90 +7 7172 61 32 99 TELEFAX +7 7172 74 03 64
		<i>12A Code</i>	<i>Operating Agencies</i>
		<b>001</b>	MINISTRY OF COMMUNICATIONS

<i>Symbol</i>	<i>Geographical Area</i>	<i>12B Code</i>	<i>Address of the Administration(s)</i>
<b>KEN</b>	Kenya (Republic of) Kenya (République du) Kenya (República de)	<b>A</b>	THE MANAGING DIRECTOR KENYA POSTS AND TELECOMMUNICATIONS CORP. P.O. BOX 30301 NAIROBI TELEFAX +254 2 330435 TELEX 098722245 DIRPOSTS
		<b>B</b>	INTERNATIONAL FREQUENCY COORDINATION SPACE SERVICES UNIT OFCOM 2A SOUTHWARK BRIDGE ROAD LONDON SE1 9HA EMAIL ifc.enquiries@ofcom.org.uk PHONE +44 20 7981 3100 TELEFAX +44 20 7981 3208 TELEX 051261969 DTI WBH G
		<b>C</b>	NATIONAL POST AND TELECOM AGENCY P.O. BOX 5398 S-102 49 STOCKHOLM TELEX 054 40777 RADCON S
		<b>D</b>	UNITED NATIONS FOR THE ATTENTION OF THE CHIEF OF TELECOMMUNICATIONS OPERATIONS SECTION ROOM S2035 NEW YORK NY10017 UNITED STATES TELEX 023289696
		<b>E</b>	NATIONAL TELECOM AGENCY COORDINATION DIVISION HOLSTEINSGADE 63 DK - 2100 KOBENHAVN O TELEFAX +45 35431434
		<b>F</b>	COMMUNICATIONS AUTHORITY OF KENYA DIRECTOR GENERAL CA CENTRE WAIYAKI WAY P.O. BOX 14448-00800 NAIROBI KENYA

<i>12A Code</i>	<i>Operating Agencies</i>
<b>002</b>	KENYA POLICE
<b>003</b>	EAST AFRICAN RAILWAYS CORPORATION
<b>004</b>	EAST AFRICAN POSTS AND TELEGRAPHS DEPARTMENT
<b>005</b>	KENYA ARMY
<b>006</b>	EAST AFRICAN HARBOURS CORPORATION
<b>007</b>	MINISTRY OF DEFENCE
<b>008</b>	KENYA EXTERNAL TELECOMMUNICATIONS LTD.
<b>009</b>	UNITED KINGDOM GOVERNMENT
<b>010</b>	KENYA AIR FORCE
<b>011</b>	SWEDISH GOVERNMENT
<b>012</b>	KENYA NAVY
<b>013</b>	AFRICAN MEDICAL RESEARCH FOUNDATION
<b>014</b>	UNITED NATIONS
<b>015</b>	DANISH GOVERNMENT
<b>016</b>	D.C.A.
<b>017</b>	GEOSURVEY INT. LTD., P.O.BOX 30750 , NAIROBI
<b>018</b>	KENATO, P.O.BOX 46991, NAIROBI
<b>019</b>	PUT SARAJAVO GRAL. ENGINEERING P.O.BOX 4833, NAIROBI

- 020** NATIONAL YOUTH SERVICE, P.O.BOX 30397, NAIROBI
- 021** MURRI INTER. SALVAGE, P.O. BOX 82345, MOMBASA
- 022** VENEERS KENYA LTD. P.O.BOX 18439, NAIROBI
- 023** ROYAL NATIONAL PARKS OF KENYA
- 024** HOMA LIME CO. LTD. P.O.BOX 1, KORU
- 025** POSTS AND TELECOMMUNICATIONS ADMINISTRATION
- 026** DESERT LOCUST CONTROL
- 027** KENYA TRADE DEVELOPEMENT, P.O.BOX 44916, NAIROBI
- 028** SCOPE E.A. CO. LTD., P.O.BOX 90222, MOMBASA
- 029** PRISONS DEPT., NAIROBI
- 030** MINISTRY OF LIVESTOCK DEVELOPMENT, P.O., KABETE
- 031** DEPARTMENT OF AGRICULTURE
- 032** AFRICAN GEOTECHNICAL, P.O.BOX 46886, NAIROBI
- 033** J.K. MUGAMBI CONTRACTORS, P.O.BOX 73, KARATINA
- 034** WILLIAMSON DIAMONDS LTD.
- 035** CRESCENT CONSTRUCTION CO. LTD. P.O.BOX 49094,NAIROBI
- 036** RADIO TRANSMISSIONS LTD., NAIROBI
- 037** SHAH VERSHI DAVSHI AND CO. LTD.
- 038** DOWETO ENGINEERING CO. P.O.BOX 43239, NAIROBI
- 039** BLOCK HOTELS, P.O.BOX 40075, NAIROBI
- 040** WORLDE WIDE AVIATION FELLOWSHIP, P.O.BOX 817, MERU
- 041** KENYA AGRICULTURAL RESEARCH INST. P.O.BOX 30187, NAIROBI
- 042** KENYA DRILLING CO. LTD. P.O.BOX 18568, NAIROBI
- 043** KENYA MARBLE QUARRIES LTD. P.O.BOX 40384, NAIROBI
- 044** KENYA BROADCASTING CORPORATION
- 045** EAST AFRICAN AIRWAYS CORPORATION
- 053** VOICE OF KENYA
- 055** B.P. SHELL PETROLEUM DEVELOPMENT CO. LTD.
- 065** MINISTRY OF WORKS
- 067** E.A. METEOROLOGICAL DEPARTMENT
- 068** WORLDSPACE-AFRISPACE LIMITED
- 069** UNIVERSITY OF NAIROBI
- 070** KENYA SPACE AGENCY

<i>Symbol</i>	<i>Geographical Area</i>	<i>12B Code</i>	<i>Address of the Administration(s)</i>
<b>KER</b>	Kerguelen Islands	<b>A</b>	MONSIEUR LE DIRECTEUR GENERAL AGENCE NATIONALE DES FREQUENCES 78, AVENUE DU GENERAL DE GAULLE - BP400 94704 MAISONS ALFORT CEDEX FRANCE
	Kerguelen (Iles) Kerguelén (Islas)		EMAIL tercoord@anfr.fr (Services de Terre) satcoord@anfr.fr (Services spatiaux excepté les stations terriennes) earthcoord@anfr.fr (Stations terriennes)
		<b>TELEFAX</b>	+33 1 84 23 19 93 (Stations terriennes) +33 1 72 17 00 07 (Services spatiaux excepté les stations terriennes) +33 1 84 23 19 93 (Services de Terre)
		<b>B</b>	M. L'ADMINISTRATEUR SUPERIEUR DES TERRES AUSTRALES ET ANTARCTIQUES FRANCAISES 34 RUE DES RENAUTES F - 75017 PARIS TELEX TAAF 640980 F

<i>12A Code</i>	<i>Operating Agencies</i>
<b>001</b>	ESTABLISSEMENTS DES ILES KERGUELEN
<b>002</b>	LABORATOIRE SCIENTIFIQUE
<b>003</b>	METEOROLOGIE
<b>004</b>	DEFENSE NATIONALE
<b>005</b>	CENTRE NATIONAL D'ETUDES SPATIALES



<i>Symbol</i>	<i>Geographical Area</i>	<i>12B Code</i>	<i>Address of the Administration(s)</i>
<b>KGZ</b>	Kyrgyz Republic	<b>A</b>	NATIONAL INFORMATION RESOURCES, TECHNOLOGIES AND COMMUNICATION AGENCY OF THE KYRGYZ REPUBLIC 7B, BAYTIK BAATYR STR. 720005 BISHKEK KYRGYZ REPUBLIC
	République kirghize		EMAIL nta@infotel.kg PHONE +996 312 544 103 TELEFAX +996 312 544 105
	República Kirguisa	<b>B</b>	MINISTRY OF TRANSPORT AND COMMUNICATIONS OF KYRGYZ REPUBLIC

<i>12A Code</i>	<i>Operating Agencies</i>
<b>001</b>	KYRGYZ TELECOM
<b>002</b>	REPUBLICAN PRODUCTION UNION OF RADIO-RELAY MAIN LINES, TELEVISION AND BROADCASTING
<b>003</b>	KUMTOR OPERATING COMPANY
<b>004</b>	INTERGOVERNMENTAL TV & RADIO COMPANY "MIR"
<b>005</b>	ERICSSON REPRESENTATIVE OFFICE IN KYRGYZ REPUBLIC
<b>006</b>	"TANDOO LTD."
<b>007</b>	"AZIYAINFO LTD."
<b>008</b>	NATIONAL CIVIL AVIATION COMPANY "KYRGYSTAN ABA JOLDORU"
<b>009</b>	"AKNET LTD."
<b>010</b>	COMPUTERS AND TELECOMMUNICATIONS COMPANY "TRANSFER LTD."
<b>011</b>	"KATEL LTD."
<b>012</b>	"BITEL LTD."
<b>013</b>	"IVTAN LTD."
<b>014</b>	"ALFA GROUP"
<b>015</b>	INTERNATIONAL BUSINESS BANK
<b>016</b>	EMBASSY OF UNITED STATES OF AMERICA
<b>017</b>	CHINESE REPUBLIC EMBASSY
<b>018</b>	SAMSUNG

<i>Symbol</i>	<i>Geographical Area</i>	<i>12B Code</i>	<i>Address of the Administration(s)</i>
<b>KIR</b>	Kiribati (Republic of)	<b>A</b>	MINISTRY OF INFORMATION, COMMUNICATION AND TRANSPORT FREQUENCY AND LICENSING REGULATOR P.O. BOX 487 BETIO, TARAWA KIRIBATI (REPUBLIC OF)
	Kiribati (République de)		EMAIL mict@tskl.net.ki TELEFAX +686 26193 TELEX 0761 77022
	Kiribati (República de)		

<i>12A Code</i>	<i>Operating Agencies</i>
<b>001</b>	DEPARTMENT OF FISHERIES, TARAWA
<b>002</b>	KIRIBATI GOVERNMENT
<b>003</b>	AIR TUNGARU, TARAWA
<b>004</b>	BROADCASTING AND PUBLICATIONS AUTHORITY, BAIRIKI
<b>005</b>	NATIONAL SPACE DEVELOPMENT AGENCY (NASDA) OF JAPAN
<b>006</b>	DIVISION OF NATURAL SCIENCE, UNIVERSITY OF HAWAII
<b>007</b>	CATHOLIC MISSION, DIOCESE OF TARAWA
<b>008</b>	DEPARTMENT OF HEATH, TARAWA
<b>009</b>	TELECOM KIRIBATI

<i>Symbol</i>	<i>Geographical Area</i>	<i>12B Code</i>	<i>Address of the Administration(s)</i>
<b>KNA</b>	Saint Kitts and Nevis (Federation of)	<b>A</b>	INTERNATIONAL FREQUENCY COORDINATION SPACE SERVICES UNIT OFCOM 2A SOUTHWARK BRIDGE ROAD LONDON SE1 9HA EMAIL ifc.enquiries@ofcom.org.uk PHONE +44 20 7981 3100 TELEFAX +44 20 7981 3208 TELEX 051261969 DTI WBH G
	Saint-Kitts-et-Nevis (Fédération de)		<b>B</b>
		<i>12A Code</i>	<i>Operating Agencies</i>
		<b>001</b>	CABLE AND WIRELESS (W.I.) LTD., LONDON
		<b>002</b>	INTERNATIONAL AERADIO (CARIB) LTD.
		<b>003</b>	AGRINET
		<b>004</b>	HIS EXCELLENCY THE GOVERNOR, ST.KITTS-NEVIS
		<b>005</b>	HERBERT MERITT

<i>Symbol</i>	<i>Geographical Area</i>	<i>12B Code</i>	<i>Address of the Administration(s)</i>
<b>KOR</b>	Korea (Republic of)	<b>A</b>	MINISTRY OF SCIENCE, ICT AND FUTURE PLANNING
	Corée (République de)		NATIONAL RADIO RESEARCH AGENCY
	Corea (República de)		273, BITGARAM-DONG, NAJU-SI 520-833 JEOLLANAM-DO REPUBLIC OF KOREA
			EMAIL satellite@msip.go.kr
			PHONE +82 61 338 4480
			TELEFAX +82 61 338 4489
			TELEX 0801 OFIRAD K24972
		<b>B</b>	DEPARTMENT OF STATE, WASHINGTON D.C. 20520
		<b>D</b>	NATIONAL POST AND TELECOM AGENCY P.O. BOX 5398 S-102 49 STOCKHOLM
			TELEX 054 40777 RADCON S
		<i>12A Code</i>	<i>Operating Agencies</i>
		<b>001</b>	MINISTRY OF COMMUNICATIONS
		<b>002</b>	UNITED NATIONS
		<b>003</b>	MINICOM, SEOUL
		<b>004</b>	SWEDISH GOVERNMENT
		<b>005</b>	KOREA TELECOMMUNICATION AUTHORITY (KTA)
		<b>006</b>	INSTITUTE OF SPACE SCIENCE AND ASTRONOMY
		<b>007</b>	DATA COMMUNICATION CORPORATION
		<b>008</b>	KOREA METEOROLOGICAL ADMINISTRATION
		<b>009</b>	KOREA ADVANCED INSTITUTE OF SCIENCE AND TECHNOLOGY - KAIST
		<b>010</b>	KOREA AIRPORTS AUTHORITY
		<b>011</b>	U.S. GOVERNMENT
		<b>012</b>	KOREA MARITIME AND PORT AUTHORITY
		<b>013</b>	SAMSUNG HEAVY INDUSTRY CO. LTD
		<b>014</b>	ASIANA AIRLINES
		<b>015</b>	NATIONAL FEDERATION OF FISHERIES COOPERATIVES
		<b>016</b>	KOREA AEROSPACE RESEARCH INSTITUTE
		<b>017</b>	SK TELECOM CO., LTD.
		<b>019</b>	SHINSEGI TELECOMM, INC.
		<b>020</b>	KOREA TELECOM POWERTEL TRS
		<b>021</b>	INCHON INTERNATIONAL AIRPORT CORPORATION
		<b>022</b>	SPACE BROADBAND CORPORATION
		<b>023</b>	KOREA RESEARCH INSTITUTE OF STANDARDS AND SCIENCE (KRISS)
		<b>024</b>	ASIA PACIFIC SYSTEMS INC.
		<b>025</b>	KYUNHEE UNIVERSITY, SCHOOL OF SPACE RESEARCH
		<b>026</b>	FUTURE ELECTRONICS TECHNOLOGY MIXER
		<b>027</b>	STEP CUBE LAB. DEVELOPMENT TEAM
		<b>028</b>	CHUNGNAM NATIONAL UNIVERSITY, DEPARTMENT OF AEROSPACE ENGINEERING, UNMANNED SYSTEMS GROUP
		<b>029</b>	KOREA AEROSPACE UNIVERSITY
		<b>030</b>	ASTRODYNAMICS AND CONTROL LAB. YONSEI UNIV.
		<b>031</b>	SEOUL NATIONAL UNIVERSITY
		<b>032</b>	DEPARTMENT OF AEROSPACE ENGINEERING, REPUBLIC OF KOREA AIR FORCE ACADEMY
		<b>033</b>	KOREA AEROSPACE INDUSTRIES, LTD.
		<b>034</b>	SOLAR AND SPACE WEATHER GROUP, KOREA ASTRONOMY AND SPACE SCIENCE INSTITUTE

<b>035</b>	CHOSUN UNIVERSITY
<b>036</b>	SPACE TESTING CENTER, KOREA TESTING LABORATORY
<b>037</b>	JUSTEK
<b>038</b>	NARA SPACE TECHNOLOGY
<b>039</b>	HANWHA SYSTEMS
<b>040</b>	AGENCY FOR DEFENSE DEVELOPMENT
<b>041</b>	CONTEC CO. LTD
<b>042</b>	BUSAN TECHNO PARK
<b>043</b>	SOLETOP CO. LTD
<b>044</b>	MINISTRY OF LAND, INFRASTRUCTURE, AND TRANSPORT
<b>045</b>	KTSAT CO. LTD
<b>046</b>	SATREC INITIATIVE
<b>047</b>	TECH UNIVERSITY OF KOREA

<i>Symbol</i>	<i>Geographical Area</i>	<i>12B Code</i>	<i>Address of the Administration(s)</i>
<b>KRE</b>	Democratic People's Republic of Korea République populaire démocratique de Corée República Popular Democrática de Corea	<b>A</b>	MINISTRY OF POSTS AND TELECOMMUNICATIONS DEPARTMENT OF INTERNATIONAL RELATIONS CENTRAL DISTRICT PYONGYANG TELEFAX +850 2 3814418 TELEX 0899 38009 MINPT KP
		<b>B</b>	NATIONAL POST AND TELECOM AGENCY P.O. BOX 5398 S-102 49 STOCKHOLM TELEX 054 40777 RADCON S
		<i>12A Code</i>	<i>Operating Agencies</i>
		<b>001</b>	SWEDISH GOVERNMENT

<i>Symbol</i>	<i>Geographical Area</i>	<i>12B Code</i>	<i>Address of the Administration(s)</i>
<b>KWT</b>	Kuwait (State of) Koweït (Etat du) Kuwait (Estado de)	<b>A</b>	EXTERNAL RELATIONS DEPARTMENT MINISTRY OF COMMUNICATIONS P.O. BOX 318 11111 SAFAT KUWAIT TELEFAX 965-4847058 TELEX 0496 US PTT 22197 KT
		<b>C</b>	THE POLITICAL RESIDENT, BAHRAIN
		<i>12A Code</i>	<i>Operating Agencies</i>
		<b>001</b>	POSTS, TELEGRAPHS AND TELEPHONES, KUWAIT
		<b>002</b>	GOVERNMENT OF KUWAIT
		<b>003</b>	KUWAIT PORT AUTHORITIES
		<b>004</b>	KUWAIT OIL COMPANY LTD.
		<b>005</b>	CABLE AND WIRELESS LTD., LONDON
		<b>006</b>	DESERT LOCUST CONTROL
		<b>009</b>	DEPARTMENT OF CIVIL AVIATION
		<b>010</b>	ARABIAN OIL COMPANY LTD. (JAPAN)
		<b>011</b>	KUWAIT BROADCASTING SERVICES MINISTRY OF INFORMATION,P.O.BOX 397, KUWAIT
		<b>012</b>	MINISTRY OF COMMUNICATIONS, P.O. BOX 318, SAFAT

<i>Symbol</i>	<i>Geographical Area</i>	<i>12B Code</i>	<i>Address of the Administration(s)</i>
<b>LAO</b>	Lao People's Democratic Republic Lao (République démocratique populaire) Lao (República Democrática Popular)	<b>A</b>	MINISTRY OF POSTS AND TELECOMMUNICATIONS DEPARTMENT OF TELECOMMUNICATIONS LANE-XANG AVENUE VIENTIANE 01000 LAO P.D.R. TELEFAX +856 21 219857 TELEX 0804 4491 / 4492
		<b>B</b>	UNITED NATIONS FOR THE ATTENTION OF THE CHIEF OF TELECOMMUNICATIONS OPERATIONS SECTION ROOM S2035 NEW YORK NY10017 UNITED STATES TELEX 023289696
		<b>C</b>	NATIONAL POST AND TELECOM AGENCY P.O. BOX 5398 S-102 49 STOCKHOLM TELEX 054 40777 RADCON S

<i>12A Code</i>	<i>Operating Agencies</i>
<b>001</b>	ENTREPRISE D'ETAT DES POSTES ET TELECOMMUNICATIONS
<b>002</b>	MINISTERE DE L'INTERIEUR
<b>003</b>	FORCES TERRESTRES
<b>004</b>	AVIATION CIVILE
<b>005</b>	AFFAIRES ETRANGERES
<b>006</b>	MARINE NATIONALE
<b>007</b>	UNITED NATIONS
<b>008</b>	MINISTERE DE L'INFORMATION ET DE LA CULTURE
<b>009</b>	SOCIETE INTERNATIONALE DE TELECOMMUNICATIONS AERONAUTIQUES (S.I.T.A.)
<b>010</b>	SWEDISH GOVERNMENT
<b>011</b>	INSTITUT METEOROLOGIQUE
<b>012</b>	SOCIETE DE DEVELOPPEMENT DES REGIONS MONTAGNEUSES
<b>013</b>	ELECTRICITE DU LAOS
<b>014</b>	PROJETS DE DEVELOPPEMENT RURAL
<b>015</b>	COMPAGNIES DE RECHERCHE PETROLIERE
<b>016</b>	LAOS ASIA-PACIFIC SATELLITE TELECOMMUNICATIONS CO. LTD
<b>017</b>	LAO LINHAI INTERNATIONAL SATELLITE COMMUNICATIONS CO., LTD

<i>Symbol</i>	<i>Geographical Area</i>	<i>12B Code</i>	<i>Address of the Administration(s)</i>
<b>LBN</b>	Lebanon	<b>A</b>	MINISTERE DES POSTES ET TELECOMMUNICATIONS RUE DES BANQUES - PLACE RYAD EL SOLH BEYROUTH PHONE +961 1 979 979 TELEFAX +961 1 423005 TELEX 0494 MINIPT 23700 LE
	Liban		
	Líbano		
		<b>C</b>	UNITED NATIONS FOR THE ATTENTION OF THE CHIEF OF TELECOMMUNICATIONS OPERATIONS SECTION ROOM S2035 NEW YORK NY10017 UNITED STATES TELEX 023289696
		<b>D</b>	NATIONAL POST AND TELECOM AGENCY P.O. BOX 5398 S-102 49 STOCKHOLM TELEX 054 40777 RADCON S
		<b>E</b>	GENERAL DIRECTORATE OF RADIOCOMMUNICATIONS TELSIZ GENEL MÜDÜRLÜĞÜ (TGM) 06510 EMEK - ANKARA TURQUIE TELEFAX +90 312 2213226 TELEX 060744371 TGM TR
		<b>F</b>	THE UNDER SECRETARY MINISTRY OF COMMUNICATIONS KUWAIT TELEX 0496 US PTT 22197 KT
		<b>G</b>	DIRECTORATE GENERAL OF THE SYRIAN TELECOMMUNICATIONS ESTABLISHMENT MAZEH AUTOSTRAD - HEADQUARTER BUILDING DAMASCUS SYRIAN ARAB REPUBLIC TELEFAX +963 11 6120000 TELEX 0492411015 / GENTEL

<i>12A Code</i>	<i>Operating Agencies</i>
<b>001</b>	OFFICE DE GESTION ET D'EXPLOITATION (OGERO)
<b>002</b>	AVIATION CIVILE
<b>004</b>	IRAQ PETROLEUM COMPANY LTD.
<b>005</b>	TRANS-ARABIAN PIPE LINE CO.
<b>006</b>	UNITED NATIONS
<b>007</b>	SURETE GENERALE
<b>008</b>	RADIODIFFUSION
<b>009</b>	RADIODIFFUSION (CLT)
<b>014</b>	EMBASSY OF THE REPUBLIC OF TURKEY
<b>015</b>	GOUVERNEMENT DE LA SUEDE
<b>016</b>	EMBASSY OF THE STATE OF KUWAIT
<b>017</b>	P.T.T. BIR HASSAN
<b>018</b>	CROIX ROUGE LIBANAISE, BEYROUTH

<i>Symbol</i>	<i>Geographical Area</i>	<i>12B Code</i>	<i>Address of the Administration(s)</i>
<b>LBR</b>	Liberia (Republic of)	<b>A</b>	THE COORDINATOR MINISTRY OF POSTS AND TELECOMMUNICATIONS MONROVIA TELEX 0997 44551 MPT LI
	Libéria (République du)	<b>B</b>	DEPARTMENT OF POSTS AND COMMUNICATIONS MONROVIA
	Liberia (República de)	<b>C</b>	NATIONAL POST AND TELECOM AGENCY P.O. BOX 5398 S-102 49 STOCKHOLM TELEX 054 40777 RADCON S

<i>12A Code</i>	<i>Operating Agencies</i>
<b>001</b>	UNITED STATES LIBERIA RADIO CORPORATION
<b>002</b>	LIBERIAN GOVERNMENT, DEPARTMENT OF POSTS, TELEGRAPHS AND TELEPHONES
<b>003</b>	WEST AFRICAN BROADCASTING ASSOCIATION
<b>004</b>	MONROVIA PORT MANAGEMENT CO. LTD.
<b>005</b>	SWEDISH GOVERNMENT
<b>006</b>	LIBERIAN BROADCASTING COMPANY, MONROVIA
<b>007</b>	FRANCE CABLES ET RADIO, MONROVIA
<b>008</b>	LAMCO J.V. OPERATING CO. ROBERTS FIELD
<b>009</b>	COMMISSIONER OF COMMUNICATIONS, MONROVIA, LIBERIA
<b>010</b>	USIA
<b>011</b>	LIBERIA TELECOM CORP.

<i>Symbol</i>	<i>Geographical Area</i>	<i>12B Code</i>	<i>Address of the Administration(s)</i>
<b>LBY</b>	Libya (State of)	<b>A</b>	MINISTRY OF PEOPLE COMMITTEE FOR GENERAL POST AND TELECOMMUNICATION CO. TELECOMMUNICATIONS GENERAL POST AND TELECOMMUNICATION CO. P.O. BOX 886 TRIPOLI LIBYA TELEFAX 218 21 3604102 TELEX 090120039 PTD
	Libye (Etat de la)		
	Libia (Estado de la)		

<i>12A Code</i>	<i>Operating Agencies</i>
<b>001</b>	P. AND T. CORPORATION
<b>002</b>	NATIONAL OIL CORPORATION
<b>003</b>	CIVIL AVIATION
<b>004</b>	LIBYAN ARAB AIRLINES
<b>007</b>	WAHA OIL CORPORATION
<b>008</b>	SIRT (LIBYA) OIL CORPORATION
<b>009</b>	ARAB GULF OIL CORPORATION
<b>010</b>	DIPLOMATIC CORPS IN LIBYA
<b>011</b>	OIL COMPANIES GENERAL
<b>012</b>	LIBSAT PROJECT

<i>Symbol</i>	<i>Geographical Area</i>	<i>12B Code</i>	<i>Address of the Administration(s)</i>
<b>LCA</b>	Saint Lucia Sainte-Lucie Santa Lucía	<b>A</b>	MINISTRY OF COMMUNICATIONS, WORKS, TRANSPORT AND PUBLIC UTILITIES CASTRIES, ST. LUCIA TELEFAX +1 758 453 2769

<i>12A Code</i>	<i>Operating Agencies</i>
<b>001</b>	CABLE AND WIRELESS (W.I.) LTD. LONDON
<b>002</b>	CARIBBEAN BROADCASTING CORPORATION
<b>003</b>	TELECOMMUNICATIONS DEPARTMENT
<b>004</b>	INTERNATIONAL AERADIO (CARIB) LIMITED
<b>005</b>	PAN AMERICAN WORLD AIRWAYS
<b>006</b>	WINDWARD ISLANDS BROADCASTING SERVICE

<i>Symbol</i>	<i>Geographical Area</i>	<i>12B Code</i>	<i>Address of the Administration(s)</i>
<b>LIE</b>	Liechtenstein (Principality of) Liechtenstein (Principauté de) Liechtenstein (Principado de)	<b>A</b>	OFFICE FOR COMMUNICATIONS AEULESTRASSE 51 P.O. BOX 684 FL - 9490 VADUZ EMAIL INFO.AK@LLV.LI TELEFAX +423 236 6489

<i>12A Code</i>	<i>Operating Agencies</i>
<b>002</b>	OFFICE FEDERAL DE LA COMMUNICATION
<b>003</b>	TRION SPACE AG
<b>004</b>	RIVADA AG

<i>Symbol</i>	<i>Geographical Area</i>	<i>12B Code</i>	<i>Address of the Administration(s)</i>
<b>LSO</b>	Lesotho (Kingdom of) Lesotho (Royaume du) Lesotho (Reino de)	<b>A</b>	LESOTHO TELECOMMUNICATIONS AUTHORITY MOPOSO HOUSE, 6TH FLOOR KINGSWAY ROAD P.O. BOX 15896 MASERU 100 LESOTHO EMAIL LTA@LTA.ORG.LS PHONE +266 22 325595 TELEFAX +266 22310984

<i>12A Code</i>	<i>Operating Agencies</i>
<b>001</b>	PRIVATE
<b>002</b>	LESOTHO POLICE
<b>003</b>	LESOTHO ADMINISTRATION
<b>004</b>	LESOTHO TELECOMMUNICATION CORPORATION
<b>005</b>	BROADCASTING SERVICE
<b>006</b>	AGENCY (SIDA) IN MASERU
<b>007</b>	DEPARTMENT OF CIVIL AVIATION
<b>008</b>	BBC (BRITISH BROADCASTING CORPORATION)



<i>Symbol</i>	<i>Geographical Area</i>	<i>12B Code</i>	<i>Address of the Administration(s)</i>
<b>LTU</b>	Lithuania (Republic of) Lituanie (République de) Lituania (República de)	<b>A</b>	COMMUNICATIONS REGULATORY AUTHORITY ALGIRDO 27 2006 - VILNIUS REPUBLIC OF LITHUANIA EMAIL rrt@rrt.lt PHONE +370 52 161 177 TELEFAX +370 52 161 564

<i>12A Code</i>	<i>Operating Agencies</i>
<b>001</b>	MINISTRY OF TELECOMMUNICATION AND INFORMATION
<b>002</b>	LITHUANIAN METEOROLOGICAL CENTRE
<b>003</b>	LINTEL
<b>004</b>	COMLIET
<b>005</b>	U.S. EMBASSY
<b>006</b>	EMBASSY OF RUSSIAN FEDERATION
<b>007</b>	VSI LIEPISKIU TECHNOLOGIJU PARKAS
<b>008</b>	VSI INOVATYVUS INZINERINIAI PROJEKTAI
<b>009</b>	COMMUNICATIONS REGULATORY AUTHORITY OF THE REPUBLIC OF LITHUANIA
<b>010</b>	VSI LIETUVOS NACIONALINIS RADIJAS IR TELEVIZIJA
<b>011</b>	NANOAVIONICS UAB
<b>012</b>	AB "SPACE UNION"

<i>Symbol</i>	<i>Geographical Area</i>	<i>12B Code</i>	<i>Address of the Administration(s)</i>
<b>LUX</b>	Luxembourg	<b>A</b>	INSTITUT LUXEMBOURGEOIS DE REGULATION 17 rue du Fossé L-2922 LUXEMBOURG
	Luxembourg		EMAIL sat-coord@ilr.lu (satellite issues) claude.rischette@ilr.lu
	Luxemburgo		PHONE +352 28 228 302 TELEFAX +352 28 228 229 +352 278 588 12
		<b>B</b>	FEDERAL OFFICE FOR POSTS AND TELECOMMUNICATIONS CENTRALIZING OFFICE OF THE RADIO MONITORING SERVICE P.O. BOX 80 01 D - 55003 MAINZ TELEX 04187404 MONI D

<i>12A Code</i>	<i>Operating Agencies</i>
<b>001</b>	LOFTLEIDIR, LUXEMBOURG
<b>003</b>	MINISTERE DU TRANSPORT
<b>004</b>	DEUTSCHE BUNDESPOST
<b>005</b>	SUEDWESTFUNK, BADEN-BADEN
<b>006</b>	SAARLAENDISCHER RUNDFUNK SAARBRUECKEN
<b>007</b>	CIE LUXEMBOURGEOISE DE TELEDIFFUSION
<b>009</b>	LUXAIR, LUXEMBOURG
<b>010</b>	SOCIETE EUROPEENNE DES SATELLITES (SES)
<b>011</b>	INSTITUT LUXEMBOURGEOIS DE REGULATION (ILR)
<b>012</b>	GLOBAL RADIO S.A
<b>013</b>	LUXSPACE SARL
<b>014</b>	LUXEMBOURG SPACE TELECOMMUNICATION SA
<b>015</b>	SPIRE GLOBAL LUXEMBOURG S.A.R.L.
<b>016</b>	KLEOS SPACE S.A
<b>017</b>	OQ TECHNOLOGY
<b>018</b>	LUXEMBOURG DIRECTORATE OF DEFENCE (LUX DOD)
<b>019</b>	ORBITARE LUXEMBOURG SA

<i>Symbol</i>	<i>Geographical Area</i>	<i>12B Code</i>	<i>Address of the Administration(s)</i>
<b>LVA</b>	Latvia (Republic of)	<b>A</b>	MINISTRY OF TRANSPORT DEPARTMENT OF COMMUNICATIONS 3, GOGOLA STREET RIGA LV-1190 REPUBLIC OF LATVIA
	Lettonie (République de)		EMAIL sakarudepartaments@sam.gov.lv
	Letonia (República de)		PHONE +371 6702 8107 TELEFAX +371 6782 0636 TELEX 0538161176 PTB LV

<i>12A Code</i>	<i>Operating Agencies</i>
<b>001</b>	MINISTRY OF POSTS AND TELECOMMUNICATIONS

<i>Symbol</i>	<i>Geographical Area</i>	<i>12B Code</i>	<i>Address of the Administration(s)</i>
<b>MAC</b>	Macao (Special Administrative Region of China)	<b>A</b>	DIRECCAO DOS SERVICOS DE CORREIOS E TELECOMUNICACOES LARGO DO SENADO MACAU
	Macao (Région administrative spéciale de la Chine)		TELEX 88230 CTTMA OM
	Macao (Región administrativa especial de China)	<b>B</b>	INSTITUTO DAS COMUNICACOES DE PORTUGAL AV. JOSE MALHOA NO 12 1070 LISBOA
			TELEFAX +351 1 7211001
			TELEX 040466325 ICP P

<i>12A Code</i>	<i>Operating Agencies</i>
<b>001</b>	AUTORIDADE DA AVIACAO CIVIL
<b>002</b>	CAPITANIA DOS PORTOS
<b>003</b>	COMPANHIA DE TELECOMUNICACOES DE MACAU, S.A.R.L
<b>004</b>	TELEDIFUSAO DE MACAU, S.A.R.L.
<b>005</b>	EMISSORA VILA VERDE
<b>006</b>	CONSORCIO DO AEROPORTO INTERNACIONAL DE MACAU
<b>007</b>	KONG SENG PAGING, LDA.
<b>008</b>	TELECOM (MACAU) MENSAGENS POR RADIO, LDA,
<b>009</b>	TELECONTACTO UNION, LDA.

<i>Symbol</i>	<i>Geographical Area</i>	<i>12B Code</i>	<i>Address of the Administration(s)</i>
<b>MAF</b>	Saint Martin (French Department of)	<b>A</b>	MONSIEUR LE DIRECTEUR GENERAL AGENCE NATIONALE DES FREQUENCES 78, AVENUE DU GENERAL DE GAULLE - BP400 94704 MAISONS ALFORT CEDEX FRANCE
	Saint-Martin (Département français de la)		EMAIL tercoord@anfr.fr (Services de Terre)
	San Martín (Departamento francés de la)		satcoord@anfr.fr (Services spatiaux excepté les stations terriennes)
			earthcoord@anfr.fr (Stations terriennes)
		TELEFAX	+33 1 84 23 19 93 (Stations terriennes)
			+33 1 72 17 00 07 (Services spatiaux excepté les stations terriennes)
			+33 1 84 23 19 93 (Services de Terre)

<i>12A Code</i>	<i>Operating Agencies</i>
<b>001</b>	FORCES TERRESTRES
<b>002</b>	ADMINISTRATION DES POSTES ET TELECOMMUNICATIONS
<b>003</b>	CONSEIL SUPERIEUR DE L' AUDIOVISUEL
<b>004</b>	AVIATION CIVILE
<b>005</b>	SURETE NATIONALE
<b>006</b>	METEOROLOGIE NATIONALE
<b>007</b>	STATIONS SOUS CONTROLE P.T.T.
<b>008</b>	MINISTERE DE L'INTERIEUR
<b>009</b>	DEFENSE NATIONALE
<b>010</b>	AERONAUTIQUE MILITAIRE FRANCAISE
<b>011</b>	GENDARMERIE NATIONALE
<b>012</b>	MARINE NATIONALE
<b>019</b>	PHARES ET BALISES
<b>034</b>	AUTORITE DE REGULATION DES TELECOMMUNICATIONS

<i>Symbol</i>	<i>Geographical Area</i>	<i>12B Code</i>	<i>Address of the Administration(s)</i>	
<b>MAU</b>	Mauritius (Republic of)	<b>A</b>	INFORMATION AND COMMUNICATION TECHNOLOGIES AUTHORITY (ICTA) LEVEL 12 THE CELICOURT 6, CELICOURT ANTELME STREET PORT LOUIS EMAIL info@icta.mu PHONE +230 211 5333 / 211 5334 TELEFAX +230 211 9444 TELEX 09664249 EXTERN IW	
	Maurice (République de)		<b>B</b>	INTERNATIONAL FREQUENCY COORDINATION SPACE SERVICES UNIT OFCOM 2A SOUTHWARK BRIDGE ROAD LONDON SE1 9HA EMAIL ifc.enquiries@ofcom.org.uk PHONE +44 20 7981 3100 TELEFAX +44 20 7981 3208 TELEX 051261969 DTI WBH G
	Mauricio (República de)			<b>C</b>

<i>12A Code</i>	<i>Operating Agencies</i>
<b>001</b>	MAURITIUS BROADCASTING CORPORATION
<b>002</b>	OVERSEAS TELECOMMUNICATIONS SERVICES CO. LTD.
<b>003</b>	UNITED KINGDOM GOVERNMENT
<b>004</b>	POLICE
<b>005</b>	RAPHAEL FISHING CO. LTD.
<b>006</b>	MESSRS. CHAGOS AGALEGA LTD.
<b>007</b>	TELECOMMUNICATIONS DEPT. MAURITIUS
<b>008</b>	HARBOUR MASTER, FORT WILLIAM, MAURITIUS
<b>009</b>	CIVIL AVIATION DEPARTMENT, MAURITIUS
<b>010</b>	HARBOUR DEPARTMENT, PORT LOUIS
<b>011</b>	AGALEGA CORPORATION, ROGERS AND CO. LTD.
<b>012</b>	METEOROLOGICAL SERVICES
<b>013</b>	MAURITIUS MARINE AUTHORITY
<b>014</b>	MINISTRY FOR RODRIGUES
<b>015</b>	EDF REGIONAL AERONAUTICAL TELECOMMUNICATIONS PROJECTS
<b>016</b>	MAURITIUS TELECOM
<b>017</b>	REDSAT SATELLITE HOLDINGS LTD.
<b>018</b>	MAURITIUS RESEARCH AND INNOVATION COUNCIL
<b>019</b>	MULTI CARRIER MAURITIUS LTD (MCML)

<i>Symbol</i>	<i>Geographical Area</i>	<i>12B Code</i>	<i>Address of the Administration(s)</i>
<b>MCO</b>	Monaco (Principality of) Monaco (Principauté de) Mónaco (Principado de)	<b>A</b>	DIRECTION DES PLATEFORMES ET DES RESSOURCES NUMERIQUES C/O DITN 2, RUE DE GABIAN - LES INDUSTRIES 98000 MONACO MONACO (PRINCIPAUTE DE) EMAIL dprn@gouv.mc PHONE +377 98 988800

<i>12A Code</i>	<i>Operating Agencies</i>
<b>001</b>	SOCIETE RADIO MONTE-CARLO
<b>002</b>	DEPARTEMENT DE L'INTERIEUR
<b>003</b>	MONACO CONTROLE AERADIO
<b>004</b>	MONACO HELISURFACE
<b>005</b>	SPACE SYSTEMS INTERNATIONAL - MONACO S.A.M.
<b>007</b>	Radio Amateurs Vaudois

<i>Symbol</i>	<i>Geographical Area</i>	<i>12B Code</i>	<i>Address of the Administration(s)</i>
<b>MDA</b>	Moldova (Republic of) Moldova (République de) Moldova (República de)	<b>A</b>	MINISTRY OF INFORMATION DEVELOPMENT STR. PUSKIN 42 CHISINAU 2012 REPUBLIC OF MOLDOVA TELEFAX +373 2 546564 TELEX 682 163227 MCI MD

<i>12A Code</i>	<i>Operating Agencies</i>
<b>001</b>	MINISTRY OF INFORMATICS, INFORMATION AND COMMUNICATIONS

<i>Symbol</i>	<i>Geographical Area</i>	<i>12B Code</i>	<i>Address of the Administration(s)</i>
<b>MDG</b>	Madagascar (Republic of) Madagascar (République de) Madagascar (República de)	<b>A</b>	AUTORITE DE REGULATION DES TECHNOLOGIES DE COMMUNICATION (ARTEC) LOT IVL 41 TER B ANDOHATAPENAKA 101 - ANTANANARIVO MADAGASCAR EMAIL artec@artec.mg PHONE +261 3337 421 19 +261 3207 421 19 +261 3402 421 19 +261 2022 421 19

<i>12A Code</i>	<i>Operating Agencies</i>
<b>001</b>	METEOROLOGIE
<b>002</b>	ASECNA
<b>003</b>	TELECOM MALAGASY
<b>004</b>	TELMA MOBILE
<b>005</b>	ORANGE MADAGASCAR
<b>006</b>	AIRTEL MADAGASCAR
<b>007</b>	GULFSAT MADAGASCAR
<b>008</b>	TELMA GLOBAL NET
<b>009</b>	TELEVISION NATIONAL MALAGASY
<b>010</b>	BANQUE CENTRALE DE MADAGASCAR
<b>011</b>	BLUELINE TV
<b>012</b>	STARTIMES MADAGASCAR
<b>013</b>	MADA DEVELOPPEMENT
<b>014</b>	CANAL SAT MADAGASCAR
<b>015</b>	PARABOLE MADAGASCAR
<b>016</b>	ARMEE MALAGASY
<b>017</b>	GENDARMERIE NATIONALE
<b>018</b>	MINISTERE DE L'INTERIEUR

<i>Symbol</i>	<i>Geographical Area</i>	<i>12B Code</i>	<i>Address of the Administration(s)</i>
<b>MDR</b>	Madeira Madère Madeira	<b>A</b>	AUTORIDADE NACIONAL DAS COMUNICACOES (ANACOM) AV. JOSE MALHOA 12 1099-017 LISBOA PORTUGAL EMAIL itu.affairs@anacom.pt edge@anacom.pt
		<b>B</b>	ESTADO-MAIOR-GENERAL DAS FORCAS ARMADAS (DIRECAO DE COMUNICACOES E SISTEMAS DE INFORMACAO) AVENIDA ILHA DA MADEIRA, 1 1400-204 LISBOA

<i>12A Code</i>	<i>Operating Agencies</i>
<b>001</b>	AUTORIDADE NACIONAL DAS COMUNICACOES (ANACOM)
<b>002</b>	ESTADO-MAIOR-GENERAL DAS FORCAS ARMADAS
<b>003</b>	AUTORIDADE NACIONAL DE AVIACAO CIVIL
<b>004</b>	DIRECAO GERAL DE RECURSOS NATURAIS, SEGURANCA E SERVICOS MARITIMOS
<b>006</b>	RADIO E TELEVISAO DE PORTUGAL, S.A.
<b>007</b>	MEO - SERVICOS DE COMUNICACOES E MULTIMEDIA, S.A.

<i>Symbol</i>	<i>Geographical Area</i>	<i>12B Code</i>	<i>Address of the Administration(s)</i>
<b>MDW</b>	Midway Islands Midway (Iles) Midway (Islas)	<b>B</b>	DEPARTMENT OF STATE, WASHINGTON D.C. 20520

<i>Symbol</i>	<i>Geographical Area</i>	<i>12B Code</i>	<i>Address of the Administration(s)</i>
<b>MEX</b>	Mexico Mexique México	<b>A</b>	COMISION FEDERAL DE TELECOMUNICACIONES COORDINACION GENERAL DE ASUNTOS INTERNACIONALES ING. FERNANDO CARILLO VALDERRABANO BOSQUE DE RADIATAS NO 44, 4 PISO COLONIA BOSQUES DE LAS LOMAS 05120 MEXICO D.F. PHONE +5255 50 15 4005 TELEFAX +5255 46 24 80 32
		<i>12A Code</i>	<i>Operating Agencies</i>
		<b>019</b>	AERONAUTICAL RADIO DE MEXICO, S.A.
		<b>026</b>	COMISION FEDERAL DE ELECTRICIDAD
		<b>032</b>	TACANA, S.R.L.
		<b>055</b>	SECRETARIA DE RECURSOS HIDRAULICOS
		<b>059</b>	SECRETARIA DE LA DEFENSA NACIONAL
		<b>069</b>	BANCO NACIONAL DE MEXICO
		<b>103</b>	CIA. IMPULSORA DE EMPRESAS ELECTRICAS
		<b>117</b>	PETROLEOS MEXICANOS
		<b>124</b>	DIRECCION GENERAL DE TELECOMUNICACIONES
		<b>125</b>	BANCO INTERNACIONAL
		<b>126</b>	VIAS GRALES. DE COM.
		<b>127</b>	SERVS. RADIOELECTRICOS
		<b>128</b>	COMUNS. INALAMBRICAS.
		<b>129</b>	FRECS. DE RADIOCOM.
		<b>130</b>	FOMENTO DE RADIO, S.A.
		<b>132</b>	PRESIDENCIA DE LA REPUBLICA
		<b>133</b>	SECRETARIA DE MARINA
		<b>134</b>	CIA. FUNDIDORA DE FIERRO Y ACERO DE MONTERREY
		<b>135</b>	LUBRICANTES Y COMBUSTIBLES
		<b>136</b>	NEGOCIACION MADERERA DEL SURESTE
		<b>137</b>	CONSTRS. DE ANAHUAC
		<b>138</b>	SRIA.AGRIC. Y GAN.
		<b>140</b>	HACIENDA CANALEJA
		<b>141</b>	SOC. MEXICANA DE CREDITO INDUSTRIAL
		<b>142</b>	SUPER CARRETERAS
		<b>143</b>	ENRIQUE DOMENE
		<b>144</b>	VALERIANO B. DIEGO
		<b>145</b>	CASA GAVILAN S.A.
		<b>146</b>	MADERERA MEXICANA
		<b>147</b>	CIA. GANADERA LAS MARGARITAS
		<b>149</b>	BANCO DE LONDRES Y MEXICO
		<b>150</b>	CLUB DEPORTIVO DE VUELOS
		<b>152</b>	UNION NAL. AGRICOLA DE CAFETEROS
		<b>155</b>	BANCO DE COMERCIO (DE CHIAPAS)
		<b>156</b>	CIA. MINERA EUREKA
		<b>168</b>	PRODUCERS MC'FADEN
		<b>169</b>	MADERERAS CAMPECHE Y QUINTANA ROO.
		<b>170</b>	EULALIO GUTIERREZ TREVINO
		<b>171</b>	EXPLOTADORA MINERA
		<b>172</b>	BOSQUES DE CHIHUAHUA
		<b>173</b>	GONZALES Y CIA.
		<b>174</b>	CIA. GANADERA STA. GERTRUDIS
		<b>175</b>	GOBIERNO DEL EDO. DE MICHOACAN
		<b>177</b>	TRANSPORTES MARTINEZ

178	GOBIERNO DEL EDO. DE HIDALGO
179	PRODUCTOS DE CHIHUAHUA
182	JOSE JIRASH SHAADI
183	NUEVA CIA. ELECTRICA CHAPALA
184	ANCIRA Y DIAZ
187	INDUSTRIA FORESTAL CACHO DE ORO
188	DIRECCION GENERAL DE CONSTRUCCION DE F.F.C.C.
191	UNION DE MADEREROS DE CHIHUAHUA
192	BONIFACIO SALINAS LEAL
193	ROBERTO ANCIRA
194	C.E.I.M.S.A.
195	ENRIQUE SADA GARZA
196	ANTONIO ANAYA
197	PRODUCTORA DE MADERA
198	RAMON CANTU VILLARREAL
199	BANCO NACIONAL DE CREDITO - EJIDAL
200	PABLO ZORRILLA GARCES
201	BANCO DEL SUR
202	GOB. DEL EDO. DE CHIHUAHUA
204	GOB. DEL EDO. DE SONORA
206	RAMON MOYA R.
207	RAUL CABALLERO ABURTO
208	ANTONIA RAMIRES VDA. DE WOOLRICH
209	LINEA ESTRELLA DE ORO
210	GOB. DEL EDO. DE SAN-LUIS POTOSI
211	CIA. NAL. DE CAMINOS
212	UNION GANADERA REGIONAL DE CHIHUAHUA
213	SATELITES MEXICANOS, S.A. DE C.V.
315	ALVARO DOMINGUEZ PEON
360	BENEFICIADORA DE CAFE CALIFORNIA
361	QUETZSAT S. DE R.L. DE C.V.
362	INSTITUTO NACIONAL DE ASTROFISICA, OPTICA Y ELECTRONICA
363	INICIATIVA ESPACIAL MEXICANA MXSPACE, ASOCIACIÓN CIVIL
364	AGENCIA ESPACIAL MEXICANA
365	UNIVERSIDAD POPULAR AUTONOMA DE PUEBLA, A.C.
366	INSTITUTO FEDERAL DE TELECOMUNICACIONES
367	WORLDVU MEXICO S. DE R.L. FROM C.V.

<i>Symbol</i>	<i>Geographical Area</i>	<i>12B Code</i>	<i>Address of the Administration(s)</i>
<b>MHL</b>	Marshall Islands (Republic of the)	<b>A</b>	GENERAL MANAGER NATIONAL TELECOMMUNICATIONS AUTHORITY PO BOX 1169 MAJURO 96960 MARSHALL ISLANDS TELEFAX +692 625 3952
	Marshall (République des Iles)		
	Marshall (República de las Islas)	<b>B</b>	DEPARTMENT OF STATE WASHINGTON, D.C. 20520
		<i>12A Code</i>	<i>Operating Agencies</i>
		<b>008</b>	US GOVERNMENT - GEN



<i>Symbol</i>	<i>Geographical Area</i>	<i>12B Code</i>	<i>Address of the Administration(s)</i>
<b>MKD</b>	North Macedonia (Republic of) Macédoine du Nord (République de) Macedonia del Norte (República de)	<b>A</b>	AGENCY FOR ELECTRONIC COMMUNICATIONS 13, DIMITRIE CUPOVSKI STREET 1000 SKOPJE REPUBLIC OF NORTH MACEDONIA EMAIL contact@aec.mk PHONE +389 2 32 89 200 TELEFAX +389 2 32 24 611 TELEX 059751119 VLD RM MB

<i>12A Code</i>	<i>Operating Agencies</i>
<b>001</b>	MAKEDONSKA RADIOTELEVIZIJA
<b>007</b>	RADIOTELEVIZIJA SKOPJE
<b>015</b>	COMMUNAUTE DES PTT
<b>023</b>	UPRAVA CIVILNOG VAZDUHOPLOVSTVA
<b>024</b>	SECRETARIAT DU TRANSPORT ET DES COMMUNICATIONS
<b>026</b>	DIRECTION HYDROMETEOROLOGIQUE
<b>030</b>	CHEMIN DE FER

<i>Symbol</i>	<i>Geographical Area</i>	<i>12B Code</i>	<i>Address of the Administration(s)</i>
<b>MLA</b>	Malaysia	<b>A</b>	CHAIRMAN MALAYSIAN COMMUNICATIONS AND MULTIMEDIA COMMISSION 63000 CYBERJAYA SELANGOR DARUL EHSAN MALAYSIA
	Malaisie Malasia		EMAIL terrestrial.coordination@mcmc.gov.my (Terrestrial services) satcoord@mcmc.gov.my (Space services) scpd@mcmc.gov.my PHONE +6038688 8000 TELEFAX +603 8688 1000 TELEX 084 GENTEL MA 28020
		<b>C</b>	DIRECTOR OF TELECOMMUNICATIONS, TELECOMMUNICATIONS DEPARTMENT, KOTA KINABALU SABAH

<i>12A Code</i>	<i>Operating Agencies</i>
<b>001</b>	BRUNEI SHELL
<b>002</b>	TELECOMMUNICATIONS DEPARTMENT
<b>003</b>	MALAYSIAN ARMED FORCES
<b>004</b>	POLICE
<b>005</b>	BROADCASTING DEPARTMENT
<b>006</b>	OVERSEAS MINERAL RESOURCES DEVELOPMENT CO.
<b>007</b>	BRITISH BROADCASTING CORPORATION FAR EASTERN STATION, TEBRAU, JOHORE BAHRU
<b>008</b>	TELEKOM MALAYSIA BERHAD
<b>009</b>	CIVIL AVIATION DEPARTMENT
<b>010</b>	PRIVATE LICENCE OPERATOR
<b>011</b>	SABAH STATE GOVT.
<b>012</b>	TELECOMS., SABAH
<b>013</b>	RADIO TELEVISYEN MALAYSIA (RTM)
<b>014</b>	BINARIANG PTY. LTD.
<b>015</b>	MEASAT SATELLITE SYSTEMS SDN BHD
<b>016</b>	ASTRONAUTIC TECHNOLOGY (M) SDN BHD
<b>017</b>	PELABUHAN TANJONG PELEPAS SDN BHD
<b>018</b>	NETSEVEN TV SDN BHD
<b>019</b>	CELCOM TRANSMISSION (M) SDN BHD
<b>020</b>	DIGI TELECOMMUNICATIONS SDN BHD
<b>021</b>	JUTA VENDCO SDN BHD
<b>022</b>	SISTEM TELEVISYEN MALAYSIA BHD
<b>023</b>	MAESTRA BROADCAST SDN BHD
<b>024</b>	MEASAT RADIO COMMUNICATIONS SDN BHD
<b>025</b>	RADIO REDIFFUSION SDN BHD
<b>026</b>	CARIGALI TRITON OPERATING CO. SDN BHD
<b>027</b>	YPJ PLANTATION MANAGEMENT SDN BHD
<b>028</b>	PETRONAS CARIGALI SDN BHD
<b>029</b>	MAXIS BROADBAND SDN BHD
<b>030</b>	TIME TELECOMMUNICATIONS SDN BHD
<b>031</b>	TM CELLULAR SDN BHD
<b>032</b>	ANGKASA
<b>033</b>	KRISTAL HARTA SDN BHD
<b>034</b>	INSTITUT KEFAHAMAN ISLAM MALAYSIA
<b>035</b>	RADIO WANITA BERHAD
<b>036</b>	HUSA NETWORK SDN BHD
<b>037</b>	SUARA JOHOR SDN BHD

038	ASIA PACIFIC BROADCASTING UNION
039	MALAYSIAN MARITIME ENFORCEMENT AGENCY (MMEA)
040	JABATAN HIDUPAN LIAR
041	SABAH AMATEUR RADIO SOCIETY
042	FRIENDLY-COMM
043	UNIVERSITI TEKNOLOGI MALAYSIA
044	EXXONMOBIL EXPLORATION AND PRODUCTION MALAYSIA INC.
045	TENTERA UDARA DIRAJA MALAYSIA
046	TENTERA LAUT DIRAJA MALAYSIA
047	PERKHIDMATAN KAJICUACA MALAYSIA
048	JABATAN METEOROLOGI MALAYSIA
049	MAJLIS KESELAMATAN NEGARA
050	TITAN PETCHEM (M) SDN.BHD
051	SARAWAK SHELL BERHAD
052	CELCOM (MALAYSIA) BERHAD
053	MAXIS MOBILE SDN BHD
054	RIMAKMUR SDN BHD
055	ANGKASAX INNOVATION SDN BHD
056	UNIVERSITI SAINS MALAYSIA
057	UNIVERSITI TEKNOLOGI MARA

<i>Symbol</i>	<i>Geographical Area</i>	<i>12B Code</i>	<i>Address of the Administration(s)</i>
<b>MLD</b>	Maldives (Republic of)	<b>A</b>	MINISTRY OF TRANSPORT AND COMMUNICATIONS TELECOMMUNICATIONS DEPARTMENT TELECOM BUILDING HUSNUHEENA MAGU MALE' 20-04 MALDIVES  EMAIL TELECOM@NETLINK.NET.MV TELEFAX +223 213022
	Maldives (République des)		<b>B</b>
	Maldivas (República de)		

<i>12A Code</i>	<i>Operating Agencies</i>
001	UNITED KINGDOM GOVERNMENT
002	MALDIVIAN GOVERNMENT
003	AIRPORT OFFICE
004	MUMAN TOURIST AGENCY
005	DHIVERI RAAJJEY GE GULHUN PRIVATE LIMITED (DHIRAAGU)

<i>Symbol</i>	<i>Geographical Area</i>	<i>12B Code</i>	<i>Address of the Administration(s)</i>
<b>MLI</b>	Mali (Republic of)	<b>A</b>	AUTORITE MALIENNE DE REGULATION DES
	Mali (République du)		TELECOMMUNICATIONS, DES TECHNOLOGIES DE L'INFORMATION
	Malí (República de)		ET DE LA COMMUNICATION ET DES POSTES
			QUARTIER: HAMDALLAYE ACI 2000 - RUE 390
			BP 2206 BAMAKO
			MALI
		EMAIL	amrtp@amrtp.ml
		PHONE	+223 20 70 57 00 / 44 97 65 21
		TELEFAX	+223 20 23 14 94
		TELEX	0985 SOTELMA 2906 MJJ
		<i>12A Code</i>	<i>Operating Agencies</i>
		<b>001</b>	DIRECTION DES AFFAIRES MILITAIRES
		<b>002</b>	MARINE NATIONALE
		<b>003</b>	OCLALAV B.P 63 GAO
		<b>004</b>	AVIATION CIVILE ASECNA
		<b>005</b>	TELEMALI - TELECOMMUNICATIONS INTERNATIONALES DU MALI
		<b>006</b>	DIRECTION DES CHEMINS DE FER
		<b>007</b>	OFFICE DES POSTES ET TELECOMMUNICATIONS
		<b>010</b>	STATIONS GOUVERNEMENTALES
		<b>011</b>	SERVICE METEOROLOGIQUE
		<b>014</b>	SERVICE GEOGRAPHIQUE
		<b>015</b>	RADIODIFFUSION TELEVISION DU MALI

<i>Symbol</i>	<i>Geographical Area</i>	<i>12B Code</i>	<i>Address of the Administration(s)</i>
<b>MLT</b>	Malta	<b>A</b>	MALTA COMMUNICATIONS AUTHORITY
	Malte		VALLETTA WATERFRONT
	Malta		PINTO WHARF
			FLORIANA FRN 1913
			MALTA
		EMAIL	info.mca@mca.org.mt
			coordination.mca@mca.org.mt
		PHONE	+356 2233 6840
		<i>12A Code</i>	<i>Operating Agencies</i>
		<b>001</b>	GOVERNMENT OF MALTA
		<b>002</b>	UNITED KINGDOM GOVERNMENT
		<b>003</b>	DIRECTOR OF CIVIL AVIATION
		<b>004</b>	GO P.L.C.
		<b>005</b>	SUPERINTENDENT OF PORTS
		<b>006</b>	WESTERN GEOPHYSICAL CO. OF AMERICA
		<b>008</b>	CIVIL DEFENCE
		<b>009</b>	OSSERVATORIO GEOFISICO OF TRIESTE
		<b>010</b>	PARASTATAL BODY
		<b>011</b>	DEUTSCHE WELLE
		<b>012</b>	PRIVATE LICENCE OPERATOR
		<b>013</b>	VODAFONE MALTA LIMITED
		<b>014</b>	ELSACOM MALTA
		<b>015</b>	MULTIPLUS LIMITED
		<b>016</b>	UNIVERSITY OF MALTA

<i>Symbol</i>	<i>Geographical Area</i>	<i>12B Code</i>	<i>Address of the Administration(s)</i>	
<b>MNE</b>	Montenegro	<b>A</b>	MINISTRY OF TRANSPORT, MARITIME AFFAIRS AND TELECOMMUNICATIONS RIMSKI TRG BB PODGORICA 81000 MONTENEGRO PHONE +382 82 242 104 TELEFAX +382 81 242 028	
	Monténégro		<b>B</b>	AGENCY FOR TELECOMMUNICATIONS PODGORICA REPUBLIC OF MONTENEGRO
	Montenegro		<b>C</b>	BROADCASTING AGENCY OF MONTENEGRO BULEVAR SVETOG PETRA CETINJSKOG 9 81000 PODGORICA MONTENEGRO

<i>12A Code</i>	<i>Operating Agencies</i>
<b>001</b>	GOVERNMENT OF MONTENEGRO, PODGORICA
<b>002</b>	MARITIME SAFETY DEPARTMENT, BAR
<b>008</b>	BROADCASTING AGENCY - TV, PODGORICA
<b>011</b>	BROADCASTING AGENCY - FM, PODGORICA
<b>015</b>	AGENCY FOR TELECOMMUNICATIONS - FX, PODGORICA
<b>023</b>	CIVIL AVIATION DEPARTMENT, PODGORICA
<b>024</b>	MINISTRY OF MARITIME AFFAIRS, TRANSPORTATION AND TELECOMMUNICATIONS, PODGORICA
<b>026</b>	AGENCY FOR TELECOMMUNICATIONS - MO, PODGORICA
<b>030</b>	RAILWAYS OF MONTENEGRO, PODGORICA

<i>Symbol</i>	<i>Geographical Area</i>	<i>12B Code</i>	<i>Address of the Administration(s)</i>	
<b>MNG</b>	Mongolia	<b>A</b>	MINISTRY OF DIGITAL DEVELOPMENT AND COMMUNICATIONS THE GOVERNMENT OF MONGOLIA CENTRAL POST OFFICE SUKHBAATAR SQ-1, P.O. BOX 785 ULAANBAATAR - 15160 MONGOLIA EMAIL brmail@mddc.gov.mn fr@mddc.gov.mn PHONE +976 11 330781 TELEFAX +976 11 330780 TELEX 0800 79250 MRTC MH	
	Mongolie		<b>B</b>	COMMUNICATIONS REGULATORY COMMISSION OF MONGOLIA BLOCK-A, METRO BUSINESS CENTER SUKHBAATAR DISTRICT ULAANBAATAR 14201 MONGOLIA EMAIL fr@crc.gov.mn info@crc.gov.mn PHONE +976 11 304258 TELEFAX +976 11 327720
	Mongolia			

<i>12A Code</i>	<i>Operating Agencies</i>
<b>001</b>	MINISTRY OF DIGITAL DEVELOPMENT AND COMMUNICATIONS OF MONGOLIA (MDDC)
<b>002</b>	COMMUNICATIONS REGULATORY COMMISSION OF MONGOLIA (CRC)

<i>Symbol</i>	<i>Geographical Area</i>	<i>12B Code</i>	<i>Address of the Administration(s)</i>
<b>MOZ</b>	Mozambique (Republic of)	<b>A</b>	INSTITUTO NACIONAL DAS COMUNICACOES DE MOZAMBIQUE (INCM)
	Mozambique (République du)		16TH JUNE SQUARE NO. 340
	Mozambique (República de)		MALANGA, P.O. BOX 848
			REPUBLIC OF MOZAMBIQUE
			PHONE +258 21 227 100
			TELEFAX +258 21 016211
			TELEX 0992 6509 DGTDM MO
		<b>B</b>	NATIONAL POST AND TELECOM AGENCY
			P.O.BOX 5398
			S - 102 49 STOCKHOLM
			TELEX 054 40777 RADCON S

<i>12A Code</i>	<i>Operating Agencies</i>
<b>001</b>	RADIO MOCAMBIQUE
<b>002</b>	TELECOMUNICACOES DE MOCAMBIQUE
<b>003</b>	SERVICOS METEOROLOGICOS DE MOCAMBIQUE
<b>004</b>	MINISTERIO DOS TRANSPORTES E COMUNICACOES
<b>005</b>	EMPRESA NACIONAL DE AEROPORTOS
<b>006</b>	SECRETARIA DO ESTADO DAS PESCAS
<b>007</b>	ENTIDADES CONTROLADAS PELAS TDM
<b>008</b>	MINISTERIO DE AGRICULTURA
<b>009</b>	SWEDISH GOVERNMENT
<b>010</b>	SOUTH AFRICAN EMBASSY, MAPUTO

<i>Symbol</i>	<i>Geographical Area</i>	<i>12B Code</i>	<i>Address of the Administration(s)</i>
<b>MRA</b>	Northern Mariana Islands (Commonwealth of the)	<b>A</b>	FEDERAL COMMUNICATIONS COMMISSION
	Mariannes du Nord (Iles) (Commonwealth des)		INTERNATIONAL BUREAU
	Marianas del Norte (Islas) (Commonwealth de las)		ATTENTION: MR. RICHARD B. ENGELMAN
			2000 M STREET
			ROOM 868, STOP CODE #0800C
			WASHINGTON DC 20554 / UNITED STATES OF AMERICA
			TELEFAX +1 202 418 1208 / 0398
			TELEX 025 VIA TWX 710 822 0160
		<b>B</b>	DEPARTMENT OF STATE,
			WASHINGTON D.C. 20520

<i>12A Code</i>	<i>Operating Agencies</i>
<b>001</b>	COMSAT
<b>230</b>	FEDERAL COMMUNICATIONS COMMISSION, BC

<i>Symbol</i>	<i>Geographical Area</i>	<i>12B Code</i>	<i>Address of the Administration(s)</i>
<b>MRC</b>	Morocco (Kingdom of) Maroc (Royaume du) Marruecos (Reino de)	<b>A</b>	AGENCE NATIONALE DE REGLEMENTATION DES TELECOMMUNICATIONS (ANRT) Centre d'affaires, Bd. Ar-Riad, Hay Riad. BP 2939 RABAT 10100 PHONE +212 537 718 400 TELEFAX +212 537 203 862

<i>12A Code</i>	<i>Operating Agencies</i>
<b>001</b>	RADIODIFFUSION TELEVISION MAROCAINE 1 ZANKAT EL BRIHI, RABAT
<b>002</b>	OFFICE NATIONAL DES POSTES ET TELECOMMUNICATIONS, RABAT
<b>003</b>	ETAT MAJOR GENERAL DES FORCES ARMEES ROYALE, RABAT
<b>004</b>	MINISTERE DE L'INTERIEUR ET DE L'INFORMATION, RABAT
<b>005</b>	CENTRE ROYAL D'ETUDE ET DE RECHERCHE SPATIALE (CRES)
<b>006</b>	AGENCE NATIONALE DE LA CONSERVATION FONCIERE DU CADASTRE ET DE LA CARTOGRAPHIE (ANCFCC)
<b>007</b>	UNIVERSITY CENTER FOR RESEARCH IN SPACE TECHNOLOGIES - UCRST

<i>Symbol</i>	<i>Geographical Area</i>	<i>12B Code</i>	<i>Address of the Administration(s)</i>
<b>MRN</b>	Marion Island Marion (Ile) Marión (Isla)	<b>A</b>	DEPARTMENT OF TRANSPORT, DIVISION OF CIVIL AVIATION, PRETORIA
		<b>B</b>	THE POSTMASTER GENERAL DEPARTMENT OF POSTS AND TELECOMMUNICATIONS PRIVATE BAG X860 PRETORIA 0001 TELEX 095 357793 = RADIO

<i>12A Code</i>	<i>Operating Agencies</i>
<b>001</b>	DEPARTMENT OF TRANSPORT, DIVISION OF CIVIL AVIATION
<b>002</b>	DEPARTMENT OF POSTS AND TELEGRAPHS

<i>Symbol</i>	<i>Geographical Area</i>	<i>12B Code</i>	<i>Address of the Administration(s)</i>
<b>MRT</b>	Martinique (French Department of) Martinique (Département français de la) Martinica (Departamento francés de la)	<b>A</b>	MONSIEUR LE DIRECTEUR GENERAL AGENCE NATIONALE DES FREQUENCES 78, AVENUE DU GENERAL DE GAULLE - BP400 94704 MAISONS ALFORT CEDEX FRANCE EMAIL tercoord@anfr.fr (Services de Terre) satcoord@anfr.fr (Services spatiaux excepté les stations terriennes) earthcoord@anfr.fr (Stations terriennes) TELEFAX +33 1 84 23 19 93 (Stations terriennes) +33 1 72 17 00 07 (Services spatiaux excepté les stations terriennes) +33 1 84 23 19 93 (Services de Terre)

<i>12A Code</i>	<i>Operating Agencies</i>
<b>001</b>	FORCES TERRESTRES
<b>002</b>	MARINE NATIONALE
<b>003</b>	CONSEIL SUPERIEUR DE L'AUDIOVISUEL
<b>004</b>	AVIATION CIVILE
<b>005</b>	CIE AIR-FRANCE
<b>006</b>	ADMINISTRATION DES POSTES ET TELECOMMUNICATIONS
<b>007</b>	SURETE NATIONALE
<b>008</b>	MINISTERE DE L'INTERIEUR
<b>009</b>	DEFENSE NATIONALE
<b>010</b>	AERONAUTIQUE MILITAIRE FRANCAISE
<b>011</b>	GENDARMERIE NATIONALE
<b>018</b>	METEOROLOGIE
<b>019</b>	PHARES ET BALISES
<b>034</b>	AUTORITE DE REGULATION DES TELECOMMUNICATIONS

<i>Symbol</i>	<i>Geographical Area</i>	<i>12B Code</i>	<i>Address of the Administration(s)</i>
<b>MSR</b>	Montserrat Montserrat Montserrat	<b>A</b>	INTERNATIONAL FREQUENCY COORDINATION SPACE SERVICES UNIT OFCOM 2A SOUTHWARK BRIDGE ROAD LONDON SE1 9HA EMAIL ifc.enquiries@ofcom.org.uk PHONE +44 20 7981 3100 TELEFAX +44 20 7981 3208 TELEX 051261969 DTI WBH G <b>B</b> THE PERMANENT SECRETARY MINISTRY OF COMMUNICATIONS AND WORKS P.O. BOX 344 PLYMOUTH MONTERRAT WEST INDIES TELEX 5736 MCW MK

<i>12A Code</i>	<i>Operating Agencies</i>
<b>001</b>	CABLE AND WIRELESS (W.I.) LTD., LONDON
<b>002</b>	ANTILLES RADIO CORPORATION LTD.
<b>003</b>	MONTERRAT POLICE
<b>004</b>	GOVERNMENT OF MONTERRAT
<b>005</b>	UWI SEISMIC RESEARCH UNIT
<b>006</b>	ANTILLES TELEVISION
<b>007</b>	CARIBBEAN COMMUNICATIONS LTD.



<i>Symbol</i>	<i>Geographical Area</i>	<i>12B Code</i>	<i>Address of the Administration(s)</i>
<b>MTN</b>	Mauritania (Islamic Republic of) Mauritanie (République islamique de) Mauritania (República Islámica de)	<b>A</b>	AUTORITÉ DE RÉGULATION CONSEIL NATIONAL DE REGULATION B.P. 4908 NOUAKCHOTT MAURITANIE (RÉPUBLIQUE ISLAMIQUE DE) TELEFAX +222 529 1279 TELEX 0947 5600 MTN

<i>12A Code</i>	<i>Operating Agencies</i>
<b>001</b>	DIRECTION DES AFFAIRES MILITAIRES
<b>002</b>	MARINE NATIONALE DE MAURITANIE
<b>004</b>	AVIATION CIVILE - ASECNA
<b>007</b>	OFFICE DES POSTES ET TELECOMMUNICATIONS
<b>008</b>	ARMEE NATIONALE
<b>009</b>	BUREAU DE RECHERCHES GEOLOGIQUES ET MINIERES BP 268 BURGEOLOG, DAKAR
<b>013</b>	SOCIETES ET COMPAGNIES PRIVEES CONTROLEES PAR L'OFFICE DES POSTES ET TELECOMMUNICATIONS
<b>014</b>	SERVICE GEOGRAPHIQUE
<b>015</b>	RADIODIFFUSION NATIONALE
<b>016</b>	GARDE NATIONALE
<b>017</b>	GENDARMERIE NATIONALE
<b>018</b>	CIE FRANCAISE DE PROSPECTION SISMIQUE
<b>019</b>	SERVICE DES DOUANES
<b>020</b>	COMMISSARIAT A L'AIDE ALIMENTAIRE

<i>Symbol</i>	<i>Geographical Area</i>	<i>12B Code</i>	<i>Address of the Administration(s)</i>
<b>MWI</b>	Malawi Malawi Malawi	<b>A</b>	MALAWI COMMUNICATIONS REGULATORY AUTHORITY MACRA HOUSE 9 SALMIN AMOUR ROAD PRIVATE BAG 261 BLANTYRE EMAIL dg-macra@macra.org.mw PHONE +265 1 812 912 TELEFAX +265 1 812 890 TELEX 0904 44100 POSTGEN MI

<i>12A Code</i>	<i>Operating Agencies</i>
<b>001</b>	DEPARTMENT OF CIVIL AVIATION
<b>002</b>	MALAWI POLICE
<b>003</b>	DEPARTMENT OF POSTS AND TELECOMMUNICATIONS
<b>004</b>	MALAWI RAILWAYS
<b>005</b>	MALAWI BROADCASTING CORPORATION
<b>006</b>	MALAWI ARMY
<b>007</b>	MINISTRY OF ECONOMIC AFFAIRS
<b>008</b>	MALAWI DEVELOPMENT CORPORATION
<b>009</b>	CABLE AND WIRELESS LTD.,LONDON
<b>010</b>	DEPARTMENT OF WILDLIFE

<i>Symbol</i>	<i>Geographical Area</i>	<i>12B Code</i>	<i>Address of the Administration(s)</i>
<b>MYT</b>	Mayotte (Territorial Collectivity of) Mayotte (Collectivité territoriale de) Mayotte (Colectividad territorial de)	<b>A</b>	MONSIEUR LE DIRECTEUR GENERAL AGENCE NATIONALE DES FREQUENCES 78, AVENUE DU GENERAL DE GAULLE - BP400 94704 MAISONS ALFORT CEDEX FRANCE EMAIL tercoord@anfr.fr (Services de Terre) satcoord@anfr.fr (Services spatiaux excepté les stations terriennes) earthcoord@anfr.fr (Stations terriennes) TELEFAX +33 1 84 23 19 93 (Stations terriennes) +33 1 72 17 00 07 (Services spatiaux excepté les stations terriennes) +33 1 84 23 19 93 (Services de Terre)

<i>12A Code</i>	<i>Operating Agencies</i>
<b>001</b>	AVIATION CIVILE
<b>002</b>	POSTES ET TELECOMMUNICATIONS
<b>003</b>	FORCES TERRESTRES
<b>004</b>	CONSEIL SUPERIEUR DE L'AUDIOVISUEL
<b>005</b>	SERVICE METEOROLOGIQUE
<b>006</b>	MINISTERE DE L'INTERIEUR
<b>007</b>	DEFENSE NATIONALE
<b>011</b>	GENDARMERIE NATIONALE
<b>012</b>	MARINE NATIONALE
<b>013</b>	SERVICE DES PHARES ET BALISES
<b>034</b>	AUTORITE DE REGULATION DES TELECOMMUNICATIONS

<i>Symbol</i>	<i>Geographical Area</i>	<i>12B Code</i>	<i>Address of the Administration(s)</i>
<b>NCG</b>	Nicaragua	<b>A</b>	INSTITUTO NICARAGUENSE DE TELECOMUNICACIONES Y CORREOS "TELCOR"
	Nicaragua		DIRECCION GENERAL, TELCOR
	Nicaragua		AVENIDA BOLIVAR, ESQUINA DIAGONAL AL EDIFICIO DE LA CANCELLERIA
			APARTADO POSTAL NO. 2664
			MANAGUA
			NICARAGUA
		EMAIL	direcciongeneral@telcor.gob.ni
		PHONE	+505 2255 9150
		TELEFAX	+505 2255 9170
		TELEX	0375 1007

<i>12A Code</i>	<i>Operating Agencies</i>
<b>001</b>	GOBIERNO DE NICARAGUA
<b>002</b>	ALL AMERICA CABLES
<b>003</b>	RADIO NACIONAL
<b>004</b>	ESSO STANDARD OIL CO.
<b>005</b>	PAN AMERICAN AIRWAYS
<b>006</b>	TEXAS PETROLEUM CO.
<b>007</b>	CIA. AEREA "TACA"
<b>008</b>	TROPICAL RADIO TELEG. CO.
<b>009</b>	EMPRESA VITA
<b>010</b>	WEIS AND FRICKER CO.
<b>011</b>	NICAR. LONG LEAF PINE LUMBER CO.
<b>012</b>	STANDARD FRUIT CO.
<b>013</b>	EMPRESA NOLEN
<b>014</b>	LACSA CIA. AEREA
<b>015</b>	NICA CIA. AEREA
<b>016</b>	EMPRESA MADERA MAC INNIS
<b>017</b>	COMP. MINERA "LA INDIA"
<b>018</b>	RADIO MINUTO
<b>019</b>	RADIO TIC TAC
<b>020</b>	COMPANIA CEMENTERA
<b>021</b>	FREIBERG MAHAGONY CO.
<b>022</b>	CURKA DEVELOPMENT CO.
<b>023</b>	RADIO SENSACION
<b>024</b>	AMERICAN INTERNATIONAL FUEL AND PETROL C.
<b>025</b>	RADIO QUINIENTOS NOVENTA
<b>026</b>	BRAGMANN BLUFF LUMBER CO.
<b>027</b>	JOSE MENDOZA OSORNO
<b>028</b>	RADIO CENTRAL
<b>029</b>	MANUEL ARANA VALLE
<b>030</b>	ALBERTO SOLIS H.
<b>031</b>	RADIODIFUSORA NACIONAL
<b>032</b>	DR. JUAN VELASQUEZ PRIETO
<b>033</b>	EDITORIAL CATOLICA S.A.
<b>034</b>	ALICIA MILLER
<b>035</b>	DR. MARIANO VALLE QUINTERO
<b>036</b>	ANDRES CASTRO WASMER
<b>037</b>	JUAN TORUNO C.
<b>038</b>	MIGUEL A. SOLIS H.
<b>039</b>	JOSE F. TERCERO ZAPATA
<b>040</b>	RONALDO LACAYO MARTINEZ

**041** NICOLAS W. NAVAS  
**042** CHESTER A. PARRALES  
**043** EMILIO ESTRADA  
**044** JOSE A. TIJERINO SALINAS  
**045** RADIO SPORT  
**046** MI PREFERIDA  
**047** UNION RADIO  
**048** EL FABULOSO SIETE  
**049** RADIO TITANIA  
**050** J. VASSALLI AND CO.  
**051** PARTICULAR  
**052** LANICA CIA. AEREA  
**053** ESTACION EQUIS  
**054** LA VOZ DEL CONTINENTE AMERICANO  
**055** RADIO MUNDIAL  
**056** RADIO AMOR  
**057** ONDAS DE LUZ  
**058** RADIO NOTICIAS  
**059** RADIO CONTINENTAL  
**060** RADIO TIEMPO  
**061** RADIO MANAGUA  
**062** RADIO MIL  
**063** RADIO RELOJ DE NICARAGUA  
**064** RADIO MASAYA  
**065** RADIO CENTRO  
**066** RADIO MUSUN  
**067** LA VOZ DE LA VICTORIA  
**068** RADIO CIRCUITO  
**069** RADIO CATOLICA  
**070** ONDAS SEGOVIANAS  
**071** RADIO DARIO  
**072** RADIO SANTAMARIA  
**073** RADIO CAPITAL  
**074** CULTURAL CARAZO  
**075** RADIO EL MUNDO  
**076** RADIO GUEGUENSE  
**077** RADIO MARAVILLA  
**078** RADIO GRANADA  
**079** RADIO ONDAS SONORAS  
**080** LA VOZ DEL TUMA  
**081** RADIO MINERVA  
**082** BABY RADIO  
**083** RADIO MATAGALPA  
**084** RADIO UNO CADENA NACIONAL  
**085** RADIO CRISTAL  
**086** RADIO ONDAS CHONTALENAS  
**087** RADIO SATELITE RELOJ  
**088** RADIO PLAZA RELOJ DE MATAGALPA  
**089** RADIO ALMA LATINA  
**090** RADIO ONDAS DEL SUR  
**091** RADIO ONDAS POPULARES  
**092** RADIO VANGUARDIA  
**093** RADIO ECO DE LAS BRUMAS

**094** RADIO COSIGUINA  
**095** RADIO PROGRESO  
**096** RADIO ONDAS DE YOLOTLAN  
**097** RADIO UNO  
**098** RADIO COLINAS  
**099** RADIO SAN CRISTOBAL  
**100** COTTON STATES  
**101** DIRECCION GENERAL DE ADUANAS  
**102** ROGER FERNANDEZ H.  
**103** METASA  
**104** BANCO NACIONAL DE NICARAGUA  
**105** AZUCARERA L.M.  
**106** BANCO DE AMER  
**107** NICATELSAT  
**108** CIA. MARITIMA  
**109** MANENIC LINE  
**110** OTTO SHOW  
**111** IFAGAN  
**112** MANUEL SANDINO  
**113** SERV. GEOLOGICO NACIONAL  
**114** CORNELIO HUECK  
**115** ING. GYLA  
**116** RAFAEL MARTINEZ  
**117** SHELL NICARAGUA  
**118** TELLEZ ELECTRONIC  
**119** ENALUF  
**120** RADIO OCCIDENTAL  
**121** RADIO RUMBOS  
**122** GUARDIA NACIONAL DE NICARAGUA  
**123** RADIO CIMA  
**124** IVAN MONTENEGRO  
**125** FE Y ALEGRIA  
**126** INDUSTRIA NTL AGRIC  
**127** MICONS MANAGUA  
**128** JAMES GREEN  
**129** TEXACO MANAGUA  
**130** WAIKAY AGRICOLA IND.  
**131** RAMIRO JOSE ESCOBAR  
**132** SILVIO RODRIGUEZ ARA  
**133** RIVAS OPSTAELE SA  
**134** MANTICA REPUESTOS SA  
**135** NOGUERA Y CIA. LTDA.  
**136** INPESCA MANAGUA  
**137** INISER MANAGUA  
**138** JOSE RODRIGUEZ  
**139** SANTIAGO BALDOVINOS  
**140** DISTRIBUIDORA LUBRICA  
**141** ENDIMAR MANAGUA  
**142** EMBANOC MANAGUA  
**143** ENIRA MANAGUA  
**144** AGROSA  
**145** PREFANICSA  
**146** EMP JORGE CAMARGO

147	INEC
148	COMERCIAL S MARTIN
149	COPRENIC
150	EMP ADOLFO GARCIA
151	TIMAL
152	JOSE HERNANDEZ
153	NAP INGENIEROS
154	DIR TECN AGROPECUARI
155	SOVIPE COMERCIAL
156	AVICOLA LA ESTRELLA
157	BALLADARES GURDIAN
158	NICALIT
159	CECOOP
160	JOSE A NAVARRO
161	AGRICOLA JACINTO LOP
162	CARLOS HOLLMAN
163	JORGE ZAMORA
164	JUAN BURGOS
165	ERNESTO CHAMORRO
166	PIERSON JACKMAN
167	RAFAEL FABRETO
168	CONDEMINA
169	DENSA
170	GALLO Y VILLA
171	ADOLFO CABRERA
172	VIMED
173	COL AMERICANO NIC
174	EMP AUGUSTO SALINAS
175	CAMAS LUNA
176	CIRA UNAN
177	INA
178	JRM

<i>Symbol</i>	<i>Geographical Area</i>	<i>12B Code</i>	<i>Address of the Administration(s)</i>
<b>NCL</b>	New Caledonia	<b>A</b>	MONSIEUR LE DIRECTEUR GENERAL
	Nouvelle-Calédonie		AGENCE NATIONALE DES FREQUENCES
	Nueva Caledonia		78, AVENUE DU GENERAL DE GAULLE - BP400 94704 MAISONS ALFORT CEDEX FRANCE
		<b>EMAIL</b>	tercoord@anfr.fr (Services de Terre) satcoord@anfr.fr (Services spatiaux excepté les stations terriennes) earthcoord@anfr.fr (Stations terriennes)
		<b>TELEFAX</b>	+33 1 84 23 19 93 (Stations terriennes) +33 1 72 17 00 07 (Services spatiaux excepté les stations terriennes) +33 1 84 23 19 93 (Services de Terre)
		<b>B</b>	OFFICE DES POSTES ET TELECOMMUNICATIONS DE LA NOUVELLE CALEDONIE, NOUMEA
			TELEX POSTEL 3089 NM
		<b>C</b>	HAUT COMMISSARIAT DE LA REPUBLIQUE EN NOUVELLE CALEDONIE,

<i>12A Code</i>	<i>Operating Agencies</i>
<b>001</b>	FORCES TERRESTRES
<b>002</b>	MARINE NATIONALE
<b>003</b>	TRAVAUX PUBLICS
<b>004</b>	AVIATION CIVILE
<b>005</b>	SERVICE METEO
<b>006</b>	OFFICE DES POSTES ET TELECOMMUNICATIONS
<b>007</b>	DEFENSE NATIONALE
<b>009</b>	ADMINISTRATION DES POSTES, TELEGRAPHES ET TELEPHONES
<b>010</b>	AERONAUTIQUE MILITAIRE FRANCAISE
<b>011</b>	GENDARMERIE NATIONALE
<b>012</b>	SERVICE GEOGRAPHIQUE
<b>013</b>	CONSEIL SUPERIEUR DE L'AUDIOVISUEL
<b>015</b>	BUREAU DE RECHERCHES GEOLOGIQUES ET MINIERES EN NOUVELLE-CALEDONIE
<b>016</b>	PORT AUTONOME DE NOUMEA
<b>017</b>	HAUT COMMISSAIRE
<b>019</b>	ARMEMENT DES PHARES ET BALISES

<i>Symbol</i>	<i>Geographical Area</i>	<i>12B Code</i>	<i>Address of the Administration(s)</i>
<b>NFK</b>	Norfolk Island	<b>A</b>	AUSTRALIAN COMMUNICATIONS AND MEDIA AUTHORITY
	Norfolk (Ile)		P.O. BOX 78
	Norfolk (Isla)		BELCONNEN ACT 2616 AUSTRALIA
		<b>TELEFAX</b>	+61 2 6219 5353

<i>12A Code</i>	<i>Operating Agencies</i>
<b>001</b>	AUSTRALIAN BROADCASTING SERVICES
<b>002</b>	GOVERNMENT
<b>003</b>	OVERSEAS TELECOMMUNICATIONS COMMISSION
<b>004</b>	PRIVATE
<b>005</b>	TRANSPORT AUTHORITIES

<i>Symbol</i>	<i>Geographical Area</i>	<i>12B Code</i>	<i>Address of the Administration(s)</i>
<b>NGR</b>	Niger (Republic of the)	<b>A</b>	MINISTERE DE LA COMMUNICATION
	Niger (République du)		BP 368
	Niger (República del)		NIAMEY
			TELEFAX +227 20 72 56 68
			TELEX 0975 5209 OFPOSTEL NI
		<i>12A Code</i>	<i>Operating Agencies</i>
		<b>001</b>	OFFICE DES POSTES ET TELECOMMUNICATIONS
		<b>002</b>	AGENCE POUR LA SECURITE DE LA NAVIGATION AERIENNE
		<b>003</b>	OFFICE DE RADIODIFFUSION ET TELEVISION DU NIGER (ORTN)
		<b>004</b>	STATIONS GOUVERNEMENTALES
		<b>006</b>	MISSION MILITAIRE FRANCAISE
		<b>007</b>	SOCIETES ET CIES PRIVEES CONTROLEES PAR L'OFFICE DES P. ET T.
		<b>008</b>	COMPAGNIE FRANCE CABLES ET RADIO



<i>Symbol</i>	<i>Geographical Area</i>	<i>12B Code</i>	<i>Address of the Administration(s)</i>
<b>NIG</b>	Nigeria (Federal Republic of) Nigéria (République fédérale du) Nigeria (República Federal de)	<b>A</b>	FEDERAL MINISTRY OF INFORMATION AND COMMUNICATIONS FEDERAL SECRETARIAT COMPLEX SHEHU SHAGARI WAY ABUJA NIGERIA EMAIL jodey@nigeria.gov.ng PHONE +234 9 234 6351 TELEFAX +234 9 234 4106 TELEX 0805 21065 ADTECH NG
		<b>C</b>	THE CHAIRMAN AND DIRECTOR GENERAL SUDAN TELECOMMUNICATIONS CORPORATION MINISTRY OF TRANSPORT AND COMMUNICATIONS KHARTOUM TELEX 098422299 GENTL SD
		<b>D</b>	NATIONAL POST AND TELECOM AGENCY P.O. BOX 5398 S-102 49 STOCKHOLM TELEX 054 40777 RADCON S
		<b>E</b>	NATIONAL TELECOM AGENCY COORDINATION DIVISION HOLSTEINSGADE 63 DK - 2100 KOBENHAVN O TELEX 055 31100 NTA DK
		<b>F</b>	FEDERAL MINISTRY OF PUBLIC ECONOMY AND TRAFFIC FREQUENCY OFFICE ARSENAL, OBJEKT 22, POB 79 A-1103 WIEN / AUSTRIA TELEX 131 800 MONI A

<i>12A Code</i>	<i>Operating Agencies</i>
<b>001</b>	NIGERIA EXTERNAL TELECOMMUNICATION LIMITED
<b>002</b>	THE POSTMASTER-GENERAL, LAGOS
<b>003</b>	NIGERIAN BROADCASTING CORPORATION
<b>004</b>	TOMAX BETON CONSTRUCTION CO. LTD.
<b>005</b>	RIVERS STATE BROADCASTING TELEVISION SERVICE
<b>006</b>	NIGERIA POLICE FORCE
<b>007</b>	FOREX (NIGERIA) LTD.
<b>008</b>	GOVERNMENT OF THE FEDERAL REPUBLIC NIGERIA
<b>009</b>	CIVIL AVIATION
<b>010</b>	NIGERIAN AGIP OIL COMPANY LIMITED
<b>011</b>	NATIONAL ELECTRIC POWER AUTHORITY
<b>012</b>	GRANGES (NIG) LTD.
<b>013</b>	NIGERIAN PORTS AUTHORITY
<b>014</b>	NIGERIAN WIRES INDUSTRIES LTD.
<b>015</b>	POSTS AND TELEGRAPHS
<b>016</b>	BALAKHANY (CHAD) LIMITED
<b>017</b>	THE UNITED AFRICA COMPANY OF NIGERIA LTD.
<b>018</b>	NIGERIAN RAILWAY CORPORATION
<b>019</b>	INLAND WATERWAYS DEPARTMENT
<b>020</b>	SUDAN INTERIOR MISSION
<b>021</b>	OGUN STATE BROADCASTING CORPORATION
<b>022</b>	LAGOS STATE GOVERNMENT
<b>023</b>	E.M. MICHELETTIE
<b>024</b>	NIGERIAN NAVAL FORCE
<b>025</b>	NIGERIAN TOBACCO COMPANY LIMITED
<b>026</b>	STRUCTEC C.F.A.O. NIG. LTD.

- 027** CHURCH OF THE BRETHERN MISSION
- 028** SUDAN UNITED MISSION
- 029** WEST AFRICAN AIRWAYS CORPORATION (NIGERIA) LIMITED
- 030** AFRICAN CONSTRUCTION COMPANY
- 031** DECCA NAVIGATOR COMPANY
- 032** STIRLING-ASTALDI (AFRICA) LIMITED
- 033** PAMOL LIMITED
- 034** REDIFFUSION (NIGERIA) LIMITED
- 035** RIVERS STATE GOVT.
- 036** BEN WILLEY NIG. LTD.
- 037** KWARA STATE GOVT.
- 038** COSTAIN-BLANKEVOORT DREDGING COMPANY LIMITED
- 039** SHELL-BP PETROLEUM DEVELOPMENT COMPANY OF NIGERIA LTD.
- 040** OMO SAWMILLS OF NIGERIA
- 041** ANAMBRA STATE BROADCASTING CORPORATION
- 042** COSTAIN-RAYMOND, ESCRAVOS
- 043** SAFRAP (NIGERIA) LIMITED
- 044** OYO STATE BROADCASTING CORPORATION
- 045** GROUP OIL COMPANIES
- 046** SOKOTO STATE BROADCASTING CORP.
- 047** TIN AND ASSOCIATED MINERALS LIMITED
- 048** KOBE STEEL LTD.
- 049** KANO STATE GOVT.
- 050** OYO STATE WATER CORPORATION
- 051** MINISTRY OF LAND AND LABOUR, IBADAN
- 052** LAGOS MUNICIPAL TRANSPORT SERVICE
- 053** HOLT'S TRANSPORT LIMITED
- 054** BORINI PRONO AND COMPANY (NIGERIA) LIMITED
- 055** CHESEBROUGH PRODUCT INDUSTRY
- 056** STRABAG (NIGERIA) LIMITED
- 057** BALFOUR BEATTY AND COMPANY LIMITED
- 058** NIGERIAN ARMY
- 059** NIGERIAN AIR FORCE
- 060** MOBIL EXPLORATION NIGERIA LIMITED
- 061** NORTHERN NIGERIA BROADCASTING CORPORATION
- 062** EMBASSY OF THE REPUBLIC OF THE SUDAN
- 063** TAYLOR WOODROW (NIGERIA) LIMITED
- 064** GOUVERNEMENT DE LA SUEDE
- 065** BASF LTD
- 066** PALM LINE LIMITED
- 067** GROUP CIVIL ENGINEERS
- 068** BP NIGERIA LTD.
- 069** NIGERIAN PRODUCE AND MARKETING CO.
- 070** AFRICAN INDUSTRIAL TIMBER
- 071** TEXACO (NIG.) LTD.
- 072** GROUP INDUSTRIES
- 073** SUDAN UNITED MISSION (LONDON) P.O.BOX 643, JOS.
- 074** AERO CONTRACTORS.
- 075** LUFTHANSA GERMAN AIRLINES.
- 076** CENTRAL BANK OF NIGERIA.
- 077** DUMEZ (NIGERIA) LIMITED
- 078** DAILY TIMES NEWSPAPERS.
- 079** NORTHERN NIGERIA NEWSPAPERS CO.

- 080 JULIUS BERGER (NIG.) LTD.
- 081 ONDO STATE GOVERNMENT
- 082 NACAP BV
- 083 H.M. CUSTOMS AND EXCISE
- 084 NIGERIAN TELEVISION AUTHORITY
- 085 MONIER CONSTRUCTION COMPANY
- 086 COMMUNICATION ASSOCIATE (NIG.) LTD.
- 087 FLYING DOCTOR SERVICE
- 088 NIGERIAN SURVEYS LTD.
- 089 FEDERAL MINISTRY OF TRANSPORT MARITIME DIVISION.
- 090 AMERICAN OVERSEAS PETROLEUM LIMITED
- 091 BISICHI TIN COMPANY LIMITED
- 092 INSTITUTE OF LINGUISTICS.
- 093 IFE UNIVERSITY.
- 094 IBADAN UNIVERSITY.
- 095 NIGERIAN UNIVERSITIES COMMISSION.
- 096 OFF SHORE COMPANY
- 097 POWERLINES (NIG.)LTD.
- 098 SOUTH EASTERN DRILLING CO.
- 099 FLOPETROL.
- 100 R.T. BRISCO.
- 101 INTERNATIONAL DRILLING CO.
- 102 JOHN HOLT WESTMINSTER DREDGING COMPANY
- 103 CODE OF CONDUCT BUREAU
- 104 GUFFANTI BONIGER.
- 105 NATIONAL BANK OF NIG.LTD.
- 106 CALEDONIAN AIRWAYS.
- 107 PATTERSON ZOCHONIS
- 108 BROSSETTE LTD. (NIGERIA)
- 109 NIGERIAN REDCROSS
- 110 NIGERIAN SERVICES AND SUPPLY CO.
- 111 COMMUNICATION EQUIPMENT DEALERS.
- 112 TRANSPORTER
- 113 MOTOR VEHICLE DEALERS.
- 114 NIGERIAN METEOROLOGICAL SERVICES.
- 115 DIPLOMATIC MISSIONS
- 116 UNITED NATIONS AGENCIES.
- 117 TECHNICAL AID AGENCIES
- 118 UNITED BANK OF AFRICA.
- 119 BARCLAYS BANK.
- 120 STANDARD BANK.
- 121 PETRAMONK
- 122 TOTAL LTD.
- 123 NIGERIAN TECHNICAL CO.
- 124 EKWEME AND ASSOCIATES
- 125 AVERY LTD.
- 126 PHARCO LTD.
- 127 PAN AFRICAN BANK
- 128 FAJEMIROKUN ASSOCIATES
- 129 DANISH GOVERNMENT
- 130 OSTERREICHISCHE BOTSCHAFT
- 131 SAE CONSTRUCTION NIG. LTD.
- 132 ONDO STATE GOVERNMENT

133	CRUSHED ROCKS INDUSTRIES
134	ZINKON INTERNATIONAL
135	FASAKIN FOODS NIG. LTD.
136	NIG. ELECTRICITY SUPPLY. COY.
137	BIDA AGRIC. DEV. PROJECT
138	PAULOSA NIG. LTD.
139	BORBDA RIVER BASIN DEV. AUTH.
140	EKWENIBE AND SONS
141	WEIR NIG. LTD.
142	EHI WORLD TRAVEL
143	H. W. ROMAN AND SON LTD.
144	EXPO SHIPPING LINE NIG. LTD.
145	WARRI UNITED PUBLISHERS
146	GIFT FAT NIG LTD.
147	ASHAYE FAR EAST LINE
148	ELECTROWAT CONSULTANT ENGINEERS
149	COMERINT NIG. LTD.
150	OVERSEAS UNITED VENTURES
151	OGBEMUDIA FARMS
152	METAWM LIMITED
153	OFF SHORE TRAWLERS
154	UNION TRADING COMPANY
155	AJAKUTA STEEL COMPANY
156	INTERNATIONAL BEER & BEVERAGES
157	DARAL HANDASAH CONSULTANT
158	NATIONAL TEACHERS INSTITUTE
159	HANYANG (NIG) LTD.
160	FEDERAL MINISTRY OF LABOUR
161	W.F. CLARKE (NIG) LTD.
162	TAPOL (NIG) LTD.
163	HADEJIA - JAMA ARE RIVER BASIN
164	BENUE BURNT BRICKS
165	TAISEI WEST AFRICA LTD.
166	FEDERAL HOUSING AND ENVIRONMENT
167	EKENE DILI CHUKWU MOTORS LTD.
168	HOME CONST. DREDGING NIG. LTD.
169	V. D. PAM AIG
170	UNIVERSAL TEXTILE IND. LTD.
171	APROFIM ENG. CONST. LTD.
172	GLAXO ALLENBURYS NIG. LTD.
173	GENERAL AVIATION SERVICE LTD.
174	TRIAX COMPANY NIG. LTD.
175	NEWS AGENCY OF NIGERIA
176	EDOK-ETER MANDILAS
177	EZUGO ISIADINSO & PARTNERS
178	EDDY MOTORS (NIG) LTD
179	BAUCHI STATE AGRIC.DEV. PROGRAMME
180	NAT. HORTICULTURAL RESEARCH INSTITUTE
181	FORSTER WHEELER WORLD SVCES
182	ELF (NIG) LTD
183	CHYKE INT. LTD
184	RACCAFORM NIG LTD
185	RANA TAHIR FURNITURE

186	PIETERSON AGENCY LTD
187	GEARHART (NIG) LTD
188	INTRA MOTORS (NIG) LTD
189	KANO OIL MILLERS
190	INTERNATIONAL BREWERIES
191	RALEIGH IND (NIG) LTD.
192	SAFA FOAM PRODUCTS LTD.
193	CHESEBROUGH PRODUCTS IND.
194	FED. INLAND REVENUE
195	JOS INTERNATIONAL BREWERIES
196	GIDAN HASSAN INDUSTRIES
197	RENTACOLOR (NIG) LTD.
198	J. NWANKWU BROS
199	UNIVERSAL FISHING CO.
200	NAL MERCHANT BANKERS
201	MOULDS (NIG) LTD
202	IMNL AIR SERVICES
203	VERITAS INSURANCE CO.
204	SMURFIT CASES LTD
205	KABO TRAVELS LTD.
206	EASTERN BULKCEM CO.
207	BUSINESS EQUIP AND MANUFACTURE
208	FED. AGRIC UNIT IBADAN
209	RAU-IMEX LTD.
210	AKWA MINERALS
211	HISPANIC CONST. LTD.
212	HABIB (NIG) BANK LTD.
213	IZUCHUKWU (NIG) LTD.
214	NAT. TRUCKS MANUFACT LTD.
215	BREWTECH (NIG) LTD.
216	HANS MEHR LTD.
217	UNION STEEL IND.
218	EKPO ELECTRONICS LTD.
219	BRIGHT STAR IND LTD.
220	TEEGEE NIG LTD.
221	THEO AND THEO PAINTS
222	K. AKAR LTD.
223	P.S. MANDRIDES
224	INTERWORLD ENTREPRISES
225	UNITED FOAM PRODUCTS
226	MAKE NIG LTD.
227	GOPITEX NIG LTD.
228	GOD'S KINGDOM SOCIETY
229	FGN OKOYE AND SONS
230	ENPLAN GROUP CONSORTIUM
231	GOD DE TRANSPORT LTD.
232	NIGERIAN ROPES LTD.
233	DEFENCE INDUSTRIES CORP.
234	DORNIER (NIG) LTD.
235	J.T. CHANRAI LTD.
236	GOVT COASTAL AGENCY
237	BIGHT ENG. LTD.
238	G.B. OLLIVANT

239	KITCHEN EQUIPMENT LTD.
240	DAVE ENG. LTD.
241	NIKO ENGINEERING CO.
242	B.I.C.C. LTD.
243	IRON PRODUCTS IND.
244	CFAO QUALITEX CO.
245	ISYAKU RABIU AND SONS
246	NORTHERN PRODUCE CO.
247	TRANS ATLANTIC SHIPPING
248	APROFIM ENG. LTD.
249	EMBECHEM LTD.
250	OTIS OF NIGERIA LIMITED
251	STAR MODERN PAPER MILL LTD.
252	AERONAUTICAL INDUSTRIAL ENGINEERING AND PROJECT MANAGEMENT
253	WALE SEA FOODS LTD.
254	DANTATA AND SAWOE CONSTRUCTION COY NIG LTD.
255	RIRIWA MINES LIMITED
256	DORNIER
257	NIKO ENGINEERING LDT.
258	ALHAJ ABDUL GARARU YUSUF AND CO. (NIG) LTD.
259	NICON NUGA HILTON HOTEL
260	G.F. APPIO ASSOCIATES
261	NATIONAL DIRECTORATE OF EMPLOYMENT
262	NIGERIAN COMMUNICATIONS SATELLITE LIMITED
263	NATIONAL SPACE RESEARCH AND DEVELOPMENT AGENCY (NASRDA)

<i>Symbol</i>	<i>Geographical Area</i>	<i>12B Code</i>	<i>Address of the Administration(s)</i>
<b>NIU</b>	Niue	<b>A</b>	MINISTRY OF COMMERCE
	Niue		RADIO SPECTRUM MANAGMENT GROUP
	Niue		33 BOWEN STREET P.O. BOX 2847 WELLINGTON / NOUVELLE-ZELANDE TELEX 07766 NF 67013 NIUCOM
		<i>12A Code</i>	<i>Operating Agencies</i>
		<b>001</b>	CIVIL AVIATION DIVISION, MINISTRY OF TRANSPORTS
		<b>002</b>	NEW ZEALAND GOVERNMENT
		<b>003</b>	PRIVATE

<i>Symbol</i>	<i>Geographical Area</i>	<i>12B Code</i>	<i>Address of the Administration(s)</i>
<b>NMB</b>	Namibia (Republic of) Namibie (République de) Namibia (República de)	<b>A</b>	MINISTRY OF INFORMATION AND BROADCASTING DIRECTORATE AUDIO VISUAL MEDIA AND NCC NAMIBIAN COMMUNICATIONS COMMISSION PRIVATE BAG 13309 WINDHOEK / NAMIBIA TELEFAX +264 61 222790
		<b>C</b>	DEPARTMENT OF TRANSPORT, DIVISION OF CIVIL AVIATION, PRETORIA
		<b>D</b>	GENERAL MANAGER, TRANSNAMIB LTD. WINDHOEK
		<b>E</b>	DIRECTOR GENERAL, NAMIBIAN BROADCASTING CORPORATION WINDHOEK
		<b>F</b>	UNITED NATIONS FOR THE ATTENTION OF THE CHIEF OF TELECOMMUNICATIONS OPERATIONS SECTION ROOM S2035 NEW YORK NY10017 UNITED STATES TELEX 023289696

<i>12A Code</i>	<i>Operating Agencies</i>
<b>001</b>	NAMIBIAN COMMUNICATIONS COMMISSION
<b>002</b>	MINISTRY OF WORKS, TRANSPORT AND COMMUNICATONS; DEPARTMENT OF CIVIL AVIATION
<b>003</b>	TRANS NAMIB LTD.
<b>004</b>	PRIVATE
<b>005</b>	MINISTRY OF LOCAL GOVERNMENT AND HOUSING
<b>006</b>	NAMIBIAN POLICE FORCE
<b>007</b>	MINISTRY OF DEFENCE
<b>008</b>	S.A.N.F.
<b>009</b>	NAMIBIAN BROADCASTING CORPORATION
<b>010</b>	UNITED NATIONS
<b>011</b>	TELECOM NAMIBIA

<i>Symbol</i>	<i>Geographical Area</i>	<i>I2B Code</i>	<i>Address of the Administration(s)</i>
<b>NOR</b>	Norway	<b>A</b>	NORWEGIAN COMMUNICATIONS AUTHORITY P.O. BOX 93 4791 LILLESAND NORWAY
	Norvège		EMAIL firmapost@nkom.no PHONE +47 22 82 4600
	Noruega	<b>B</b>	MINISTRY OF POSTS AND TELECOMMUNICATIONS OF THE RUSSIAN FEDERATION DEPARTMENT FOR INTERNATIONAL RELATIONS 7, TVERSKAYA STREET 103375 MOSKVA, K-375 TELEFAX +7 095 2003230

<i>I2A Code</i>	<i>Operating Agencies</i>
<b>002</b>	ADMINISTRATION DES TELEGRAPHES DE NORVEGE, OSLO
<b>003</b>	GOVERNMENT STATION
<b>004</b>	NORWEGIAN MINISTRY OF FISHERIES, OSLO
<b>005</b>	THE DIRECTOR, INSTITUTE OF THEORETICAL ASTROPHYSICS, UNIVERSITY OF OSLO
<b>006</b>	OSLO POLITI, OSLO
<b>007</b>	NORSK HYDRO, OSLO
<b>010</b>	FYRVESENET, OSLO
<b>012</b>	NORGES VASSDRAG OG ELEKTRISITETSFORSYNING, OSLO
<b>013</b>	DAGBLADET, OSLO
<b>014</b>	NORSK RIKSKRINGKASTING, OSLO
<b>016</b>	OSLO LYSVERKER, OSLO
<b>020</b>	NESODDEN ELEKTRISITETSVERK, NESODDEN
<b>021</b>	AREMARK SKOGBRANNVEKT, AREMARK
<b>022</b>	A/S HAFSLUND, SARPSBORG
<b>025</b>	DET NORSKE METEOROLOGISKE INSTITUTT, OSLO
<b>027</b>	FYRDIREKTOREN, OSLO
<b>028</b>	KINGS BAY KULL CAMP, A.S. OSLO
<b>029</b>	NORSK POLARINSTITUTT, OSLO
<b>030</b>	GLOMMA FELLESFLOETNINGSKONTOR, OSLO
<b>034</b>	OSLO KOMMUNE, OSLO
<b>036</b>	LOEVENSKIOLD-FOSSUM, SKIEN
<b>037</b>	P. NIELSEN SPEDITIONSFORRETNING, OSLO
<b>038</b>	A/S NORSKE SHELL, OSLO
<b>039</b>	DRAMMEN AND OPLANDS PRIVATBANK A/S, DRAMMEN
<b>040</b>	NORDHORDLAND KOMMUNALE KRAFTLAG, ALVERSUND
<b>041</b>	VERDENS GANG, OSLO
<b>042</b>	ASKER KOMMUNE, ASKER
<b>043</b>	ASKER KOMMUNALE ELEKTRISITETSFORSYNING, ASKER
<b>044</b>	SKIENSFJORDENS KOMMUNALE KRAFTSELSKAP, PORSGRUNN
<b>046</b>	NORGES STATSBANER, OSLO
<b>047</b>	AKTIESELSKAPET ALPHA, MOSS
<b>048</b>	A/S TUNGEN GAARD, TRONDHEIM
<b>049</b>	LIER KOMMUNALE ELEKTRISITETSVERK, LIER
<b>050</b>	LUOSSAVAARA KIIRUNAVAARA AKTIEBOLAG, NARVIK
<b>052</b>	AKTIESELSKABET SYDVARANGER, KIRKENES
<b>055</b>	DROSJEEIER ANDREAS BRAENDEN, GRAN
<b>056</b>	SANDOEY KOMMUNALE ELEKTRISITETSVERK, STEINSHAMN HAROEY
<b>058</b>	O.R. OLSEN SLEPEBAATFORRETNING, HALDEN
<b>059</b>	SAUGBRUGSFORENINGEN, HALDEN



060	NORA FABRIKKER A/S, OSLO
061	FANA ELEKTRISITETSVERK, FANA
062	TUNE ELEKTRISITETSVERK, TUNE
064	DRAMMENS ELEKTRISITETSVERK, DRAMMEN
065	KRISTIANSANDS ELEKTRISITETSVERK, KRISTIANSANDS
067	BAERUM ELEKTRISITETSVERK, SANDVIKA
069	DET NORSKE ZINKKOMPAGNI A/S, ODDA
070	ODDA SMELTEVERK A/S, ODDA
071	DET NORSKE NITRIDAKTIESELSKAP, TYSSDAL
072	A/S TYSSEFALDENE, TYSSDAL
073	GLOMFJORD KRAFTVERK, GLOMFJORD
074	TELENOR SATELLITE BROADCASTING AS
075	TROMSO SATELLITE STATION
076	TELENOR BROADBAND SERVICES AS, OSLO
077	NORWEGIAN SPACE CENTRE
078	VIZADA AS
079	STM NORWAY AS
080	SHIP EQUIP AS
081	CUBESTAR PROJECT
082	HOGSKOLEN I NARVIK
083	NTNU
084	STEAM SYSTEMS A/S
085	ORBITAL NETWORKS A/S, NORWAY
086	SPACE NORWAY AS
087	DUB DUB NORWAY AS
088	NORWEGIAN DEFENCE RESEARCH ESTABLISHMENT (FFI)
089	KONGSBERG DEFENCE & AEROSPACE AS

<i>Symbol</i>	<i>Geographical Area</i>	<i>I2B Code</i>	<i>Address of the Administration(s)</i>
<b>NPL</b>	Nepal (Federal Democratic Republic of)	<b>A</b>	MINISTRY OF COMMUNICATION AND INFORMATION TECHNOLOGY SINGHDURBAR KATHMANDU / NEPAL TELEFAX +977 1 227310 TELEX 0891 2600 MINCOM NP
	Népal (République fédérale démocratique du)	<b>B</b>	NEPAL TELECOMMUNICATION AUTHORITY KAMALADI KATHMANDU TELEX 3161160 COMN IN
	Nepal (República Democrática Federal de)	<b>C</b>	HIS MAJESTY'S GOVERNMENT OF NEPAL, DEPARTMENT OF BROADCASTING, KATHMANDU

<i>I2A Code</i>	<i>Operating Agencies</i>
001	MINISTRY OF PUBLIC WORKS, TRANSPORT AND COMMUNICATIONS
002	CIVIL AVIATION DEPARTMENT
003	RADIO NEPAL, SINGHA DURBAR, KATHMANDU
004	BRITISH GURKAS, NEPAL
005	NEPAL ACADEMY OF SCIENCE AND TECHNOLOGY

<i>Symbol</i>	<i>Geographical Area</i>	<i>12B Code</i>	<i>Address of the Administration(s)</i>
<b>NRU</b>	Nauru (Republic of)	<b>A</b>	DIRECTOR OF TELECOMMUNICATIONS REPUBLIC OF NAURU TELEFAX +674 4443111 TELEX 0775 NRU IMC ZV33086
	Nauru (République de)	<b>B</b>	SPECTRUM MANAGEMENT AGENCY P.O. BOX 78 BELCONNEN ACT 2616 AUSTRALIA TELEFAX +61 6 256 5200
		<i>12A Code</i>	<i>Operating Agencies</i>
		<b>001</b>	NAURUAN ADMINISTRATION
		<b>002</b>	ISLAND DEVELOPMENT AND INDUSTRY DEPARTMENT
		<b>003</b>	SWANSAT/LEADING EDGE TECHNOLOGIES

<i>Symbol</i>	<i>Geographical Area</i>	<i>12B Code</i>	<i>Address of the Administration(s)</i>
<b>NZL</b>	New Zealand	<b>A</b>	MINISTRY OF BUSINESS, INNOVATION AND EMPLOYMENT COMMERCE, CONSUMERS & COMMUNICATIONS BRANCH 15 STOUT STREET P.O. BOX 1473 WELLINGTON 6011 NEW ZEALAND EMAIL Radio.spectrum@mbie.govt.nz PHONE +64 4 978 3100 TELEFAX +64 4 499 0969
	Nouvelle-Zélande		
	Nueva Zelandia		
		<i>12A Code</i>	<i>Operating Agencies</i>
		<b>001</b>	RADIO NEW ZEALAND
		<b>002</b>	MARITIME SAFETY AGENCY
		<b>003</b>	TELECOM CORP OF NZ
		<b>004</b>	CIVIL AVIATION AUTHORITY
		<b>005</b>	FOREST CORP. OF NZ
		<b>006</b>	NEW ZEALAND GOVERNMENT
		<b>009</b>	DEPT. OF SURVEY AND LAND INFORMATION
		<b>010</b>	PRIVATE
		<b>011</b>	WORKS DEVELOPMENT SERVICES
		<b>012</b>	ELECTRICORP
		<b>014</b>	POLICE DEPARTMENT
		<b>016</b>	NZ RAIL LTD.
		<b>019</b>	SHIPPING COMPANIES
		<b>020</b>	FIRE BOARDS
		<b>021</b>	MINISTRY OF TRANSPORT
		<b>022</b>	POWER BOARDS
		<b>026</b>	CANTERBURY UNIVERSITY
		<b>028</b>	OTAGO UNIVERSITY
		<b>029</b>	APOGEE NETWORKS LTD.
		<b>030</b>	INTERNATIONAL SATELLITE COMPANY LTD. (ISC LTD.)
		<b>031</b>	ORBITAL ASTRONAUTICS LIMITED
		<b>032</b>	UNIVERSITY OF AUCKLAND
		<b>033</b>	SWARM TECHNOLOGIES, INC.

<i>Symbol</i>	<i>Geographical Area</i>	<i>12B Code</i>	<i>Address of the Administration(s)</i>
<b>OCE</b>	French Polynesia	<b>A</b>	HAUT COMMISSARIAT DE LA REPUBLIQUE EN POLYNESIE FRANCAISE PAPEETE
	Polynésie française		TELEX      HAUSSAIR 295 FP
	Polinesia francesa	<b>B</b>	OFFICE DES POSTES ET TELECOMMUNICATIONS DE LA POLYNESIE FRANCAISE PAPEETE
			TELEX      POSTELECO 530 FP
		<b>C</b>	MONSIEUR LE DIRECTEUR GENERAL AGENCE NATIONALE DES FREQUENCES 78, AVENUE DU GENERAL DE GAULLE - BP400 94704 MAISONS ALFORT CEDEX FRANCE
		EMAIL	tercoord@anfr.fr (Services de Terre) satcoord@anfr.fr (Services spatiaux excepté les stations terriennes) earthcoord@anfr.fr (Stations terriennes)
		TELEFAX	+33 1 84 23 19 93 (Stations terriennes) +33 1 72 17 00 07 (Services spatiaux excepté les stations terriennes) +33 1 84 23 19 93 (Services de Terre)

<i>12A Code</i>	<i>Operating Agencies</i>
<b>001</b>	FORCES TERRESTRES
<b>002</b>	MARINE NATIONALE
<b>003</b>	OFFICE DES POSTES ET TELECOMMUNICATIONS
<b>004</b>	ADMINISTRATION DES P.T.T.
<b>005</b>	AVIATION CIVILE
<b>006</b>	DEFENSE NATIONALE
<b>007</b>	SERVICE METEOROLOGIQUE DES E.F.O., PAPEETE
<b>008</b>	HAUT COMMISSAIRE
<b>009</b>	SERVICE GEOGRAPHIQUE
<b>010</b>	CONSEIL SUPERIEUR DE L'AUDIOVISUEL
<b>011</b>	AERONAUTIQUE MILITAIRE FRANCAISE
<b>012</b>	LABORATOIRE DE GEOPHYSIQUE
<b>013</b>	PORT AUTONOME DE PAPEETE
<b>014</b>	SERVICE DES TRAVAUX PUBLICS ET DES MINES DE LA POLYNESIE FRANCAISE
<b>015</b>	ELECTRICITE DE TAHITI
<b>016</b>	GENDARMERIE NATIONALE
<b>017</b>	CENTRE NATIONAL D'ETUDES SPATIALES
<b>019</b>	ADMINISTRATION DES PORTS ET DE LA NAVIGATION MARITIME ET FLUVIALE

<i>Symbol</i>	<i>Geographical Area</i>	<i>12B Code</i>	<i>Address of the Administration(s)</i>
<b>OMA</b>	Oman (Sultanate of)	<b>A</b>	MINISTRY OF TRANSPORT, COMMUNICATIONS AND INFORMATION TECHNOLOGY P.O. BOX 338, RUWI MUSCAT (OMAN) EMAIL rashid.alalawi@mtcit.gov.om PHONE +968 24 166 790 TELEFAX +968 24 685 011 TELEX 04985625 MIN PTT ON
	Oman (Sultanat d')		<b>B</b>
	Omán (Sultanía de)		

<i>12A Code</i>	<i>Operating Agencies</i>
<b>001</b>	UNITED KINGDOM GOVERNMENT
<b>002</b>	GENERAL TELECOMMUNICATION ORGANISATION
<b>003</b>	SPACE COMMUNICATION TECHNOLOGIES (SCT)
<b>004</b>	MINISTRY OF COMMUNICATIONS
<b>007</b>	PETROLEUM DEVELOPMENT OMAN
<b>009</b>	GOVERNMENT OF OMAN
<b>014</b>	MINISTRY OF INFORMATION
<b>015</b>	PRIVATE AGENCY

<i>Symbol</i>	<i>Geographical Area</i>	<i>12B Code</i>	<i>Address of the Administration(s)</i>
<b>PAK</b>	Pakistan (Islamic Republic of) Pakistan (République islamique du) Pakistán (República Islámica del)	<b>A</b>	DIRECTOR NATIONAL & INTERNATIONAL COORDINATION FREQUENCY ALLOCATIONS BOARD PLOT NO. 112, SECTOR H-10/4 ISLAMABAD ISLAMIC REPUBLIC OF PAKISTAN PHONE +92 51 9257612 TELEFAX +92 51 9257586 / 9257571 TELEX 082 5823 / 24 DG IBA PK
		<b>B</b>	GENERAL DIRECTORATE OF RADIOCOMMUNICATIONS TELSIZ GENEL MÜDÜRLÜĞÜ (TGM) 06510 EMEK - ANKARA, TURKEY TELEFAX +90 312 2213226 TELEX 060744371 TGM TR
		<b>C</b>	NATIONAL POST AND TELECOM AGENCY P.O. BOX 5398 S-102 49 STOCKHOLM TELEX 054 40777 RADCON S
		<b>D</b>	UNITED NATIONS FOR THE ATTENTION OF THE CHIEF OF TELECOMMUNICATIONS OPERATIONS SECTION ROOM S2035 NEW YORK NY10017 UNITED STATES TELEX 023289696
		<b>E</b>	DEPARTMENT OF STATE, WASHINGTON D.C. 20520
		<b>F</b>	THE UNDER SECRETARY MINISTRY OF COMMUNICATIONS KUWAIT TELEX 0496 US PTT 22197 KT
		<b>G</b>	DIRECTORATE GENERAL OF TELECOMMUNICATIONS MINISTRY OF PTT P.O. BOX 15875-4415 15598 TEHERAN ISLAMIC REPUBLIC OF IRAN TELEX 088212444 PTT IR

<i>12A Code</i>	<i>Operating Agencies</i>
<b>001</b>	DIRECTOR GENERAL, POSTS AND TELEGRAPHS
<b>002</b>	GOVERNMENT OF PAKISTAN
<b>003</b>	CIVIL AVIATION DIVISION
<b>004</b>	KARACHI POLICE
<b>005</b>	SIND POLICE
<b>006</b>	BALUCHISTAN POLICE
<b>007</b>	NORTH WEST FRONTIER POLICE
<b>008</b>	PUNJAB POLICE
<b>009</b>	EAST BENGAL POLICE
<b>010</b>	NORTH WESTERN RAILWAYS
<b>011</b>	EASTERN BENGAL RAILWAY
<b>012</b>	EMBASSY OF THE REPUBLIC OF TURKEY
<b>013</b>	ROYAL PAKISTAN AIR FORCE
<b>014</b>	FOREIGN MISSION IN PAKISTAN
<b>015</b>	SUPERINTENDENT OF POLICE WIRELESS EAST BENGAL, DACCA
<b>016</b>	SWEDISH GOVERNMENT
<b>017</b>	SUPERINTENDENT OF POLICE TECHNICAL PUNJAB POLICE, LAHORE

- 018 DIRECTOR GENERAL RADIO, PAKISTAN, KARACHI
- 019 ELECTRICITY (HYDEL) DEPT., PUNJAB
- 020 I.G.P. KARACHI
- 021 D.G. RAILWAYS
- 022 UNITED NATIONS
- 023 SUI GAS TRANSMISSION CO., LTD.
- 024 TELEVISION DIRECTORATE, MINISTRY OF INFORMATION AND BROADCASTING
- 025 EMBASSY OF THE STATE OF KUWAIT
- 026 SUPARCO, KARACHI

<i>Symbol</i>	<i>Geographical Area</i>	<i>12B Code</i>	<i>Address of the Administration(s)</i>
<b>PAQ</b>	Easter Island Pâques (Ile de) Pascua (Isla de)	<b>A</b>	SUBSECRETARIA DE TELECOMUNICACIONES MINISTERIO DE TRANSPORTES Y TELECOMUNICACIONES AMUNATEGUI 139 SANTIAGO DE CHILE TELEFAX +56 2 6995138 TELEX 034341156 SUBTEL CK

<i>12A Code</i>	<i>Operating Agencies</i>
<b>001</b>	SERVICIO DE GOBIERNO
<b>002</b>	DIRECCION DEL TRANSITO AEREO (FUERZA AEREA DE CHILE)
<b>003</b>	NASA - CHILE
<b>004</b>	ENTEL CASILLA 4254
<b>005</b>	DIRECCION METEOROLOGICA DE CHILE

<i>Symbol</i>	<i>Geographical Area</i>	<i>12B Code</i>	<i>Address of the Administration(s)</i>
<b>PHL</b>	Philippines (Republic of the) Philippines (République des) Filipinas (República de)	<b>A</b>	COMMISSION ON INFORMATION AND COMMUNICATIONS TECHNOLOGY ROOM 125, G/F, CICT BUILDING CARLOS P. GARCIA AVENUE, DILIMAN 1101 QUEZON CITY PHILIPPINES EMAIL osec@cict.gov.ph TELEFAX +632 726 7130
		<b>B</b>	DEPARTMENT OF STATE, WASHINGTON D.C. 20520
		<i>12A Code</i>	<i>Operating Agencies</i>
		<b>001</b>	ARMED FORCES OF THE PHILIPPINES
		<b>002</b>	CIVIL AERONAUTICS ADMINISTRATION, MANILA
		<b>003</b>	RCA COMMUNICATIONS, INC.
		<b>004</b>	MANILA BROADCASTING CO., MANILA
		<b>005</b>	GLOBE-MACKAY CABLE AND RADIO CORPORATION
		<b>006</b>	UNITED PRESS ASSOCIATION
		<b>007</b>	GLOBE WIRELESS LIMITED
		<b>008</b>	FAR EAST BROADCASTING (PHILIPPINES)
		<b>009</b>	CLAVECILLA RADIO SYSTEM
		<b>010</b>	MARIANO ZAFRA,PASIG,RIZAL
		<b>011</b>	PHILIPPINE PRESS WIRELESS, INC., MANILA
		<b>012</b>	PHILIPPINE CONSTABULARY, QUEZON CITY
		<b>013</b>	RADIO CONTROL DIVISION
		<b>014</b>	FERNANDEZ HERMANOS,MANILA
		<b>015</b>	PORFIRIO T. MAIK, MANDALUYONG, RIZAL
		<b>016</b>	USIA
		<b>017</b>	PHILIPPINES AIR LINES, INC. MANILA
		<b>018</b>	J. AMADO ARANETA AND COMPANY
		<b>019</b>	PHILIPPINE NAVAL PATROL
		<b>020</b>	BUREAU OF PRISONS
		<b>021</b>	BUREAU OF TELECOMMUNICATIONS
		<b>022</b>	CALTEX, PHILIPPINES
		<b>023</b>	DEPARTMENT OF STATE, WASHINGTON D.C. AND REPUBLIC OF THE PHILIPPINES, WASHINGTON D.C. AND MANILA
		<b>024</b>	DEPARTMENT OF STATE, WASHINGTON D.C.
		<b>025</b>	LORETO F. DE HEMEDES
		<b>026</b>	REPUBLIC OF THE PHILIPPINES
		<b>027</b>	MANILA RAILROAD COMPANY
		<b>028</b>	VICENTE ARANETA
		<b>029</b>	ENRIQUE OROZCO,MANILA
		<b>030</b>	WEATHER BUREAU
		<b>031</b>	PHILIPPINE LONG DISTANCE TELEPHONE CO.
		<b>032</b>	RICE AND CORN PRODUCTION ADMINISTRATION
		<b>033</b>	MANILA CHRONICLE PUBLICATIONS
		<b>034</b>	BUREAU OF PUBLIC WORKS,MANILA
		<b>035</b>	NATIONAL POWER CORPORATION
		<b>036</b>	MARSCON, INCORPORATED
		<b>037</b>	ITOGON MINING COMPANY, BAGUIO, MT. PROVINCE
		<b>038</b>	UNITED PARACALE MINING COMPANY
		<b>039</b>	COMMERCIAL AIR LINES, INC.
		<b>040</b>	GULF LUMBER COMPANY, INC.
		<b>041</b>	J. V. BAGTAS, QUEZON CITY

- 042 SANTA CECILLA SAWMILLS, INC.
- 043 PHILIPPINE AIR FORCE, QUEZON CITY
- 044 AGVID CONSTRUCTION COMPANY
- 045 EMBASSY OF SINGAPORE
- 046 STANDARD COCONUT CORPORATION
- 047 CENTRAL AZUCARERA DEL NORTE C/O ELIZALDE AND CO.
- 048 FILIPINAS PIONEER
- 049 SAMAR MINING CO., C/O ELIZALDE AND CO.
- 050 LA CARLOTA SUGAR CENTRAL, C/O ELIZALDE AND CO.
- 051 ANAKAN LUMBER COMPANY C/O ELIZALDE AND CO.
- 052 ELIZALDE AND CO.INC.,MAKATI,RIZAL
- 053 NORTH CAMARINES LUMBER COMPANY
- 054 ROSENO MAGLASANG,CEBU CY.
- 055 FRANCISCO RAVINA
- 056 ERMITA ELECTRONICS
- 057 PHILIPPINE NAVY,MANILA
- 058 PHILIPPINE BROADCASTING CORPORATION
- 059 SILLIMAN UNIVERSITY, DUMAGUETE CITY, NEGROS ORIENTAL
- 060 CEBU BROADCASTING COMPANY, CEBU CITY, CEBU
- 061 BUREAU OF COAST AND GEODETIC SURVEY
- 062 GOLDEN RIBBON LUMBER COMPANY
- 063 PHILIPPINE OIL DEVELOPMENT COMPANY
- 064 BINALBAGAN-ISABELA SUGAR CO. INC.
- 065 ACOJE MINING COMPANY
- 066 LUZON STEVEDORING COMPANY,MANILA
- 067 LEGASPI OIL CO., INC.
- 068 LIBERTY BCTG. NETWORK,BACOR,CAVITE
- 069 HIJOS DE F.ESCANO INC,CEBU CY.
- 070 INTERNATIONAL BROADCASTING DIVISION, UNITED STATES  
DEPARTMENT OF STATE, U.S. EMBASSY, MANILA
- 071 BOLINAO ELECTRONICS CORPORATION
- 072 CENTRAL AZUCARERA DEL DANA O, ESCALANTE, OCC. NEGROS.
- 073 FRIEDER AND SONS AND CANTILLAN LUMBER COMPANY
- 074 SAN MIGUEL BREWERY
- 075 LASEDECO
- 076 CEBU PORTLAND CEMENT COMPANY
- 077 BUREAU OF FISHERIES
- 078 MARIO LIZARES, BACOLOD CITY, NEGROS OCCIDENTAL
- 079 FRANCISCO P. CERVANTES
- 080 DEPARTMENT OF NATIONAL DEFENCE
- 081 LAS ARENAS
- 082 DOLE PHIL.
- 083 FREEDOM BROADCASTING
- 084 UNIVERSITY OF THE PHILIPPINES, QUEZON CITY
- 085 MANILA TIMES PUBLISHING CO., MANILA
- 086 PANIQUI SUGAR MILLS
- 087 SEGUNDO LUSTRE JR.,S.DELMONTE,BULACAN
- 088 MISAMIS RICE AND CORN CORPORATION
- 089 MINDANAO COLLEGES
- 090 G. PUYAT AND SONS INCS.
- 091 RADIOWEALTH INC.
- 092 EASEL AND COMPANY
- 093 TEODORO P. ALBERTO
- 094 TEODORO ROMASANTA INC,MANILA



- 095 BUREAU OF QUARANTINE SERVICE
- 096 VOICE OF AMERICA, UNITED STATES, STATE DEPARTMENT
- 097 UNIVERSAL TELECOMMUNICATIONS  
SERVICE,BULACAN,BULACAN
- 098 METROPOLITAN WATER DISTRICT
- 099 ASSOCIATED STEAMSHIP LINES
- 100 MARINDUQUE MINING AND INDUSTRIAL CORPORATION
- 101 NEW TRIBES MISSION OF THE PHILIPPINES
- 102 U.S. GOVERNMENT
- 103 NORTHERN BCTG. CO.
- 104 CARLOS A. CO. THONG AND CO.
- 105 (INK) IGLESIA NI KRISTO
- 106 MISSIONARY AVIATION FELLOWSHIP
- 108 BUTUAN LOGS INC.
- 109 HERCULES LUMBER
- 111 U.S. AIR FORCE
- 112 PROGRESSIVE BUSINESS INSTITUTE
- 113 ATENEO DE CAGAYAN
- 114 CENTRAL RADIO AND ELECTRONICS SCHOOL
- 115 AMERICAN RADIO SCHOOL
- 116 ABELLANA TECHNICAL HIGH SCHOOL
- 117 CEBU INSTITUTE OF TECHNOLOGY
- 118 CEBU POLYTECHNIC SCHOOL
- 119 CEBU TECHNICAL SCHOOL
- 120 NATIONAL RADIO SCHOOL AND INSTITUTE OF TECHNOLOGY
- 121 CENTRAL RADIO ELECTRONICS
- 122 SOUTHERN INSTITUTE OF RADIO AND ELECTRONICS
- 123 METROPOLITAN INSTITUTE OF TECHNOLOGY
- 124 CENTRAL INSTITUTE OF TECHNOLOGY
- 125 FEATI INSTITUTE OF TECHNOLOGY
- 126 GENERAL INSTITUTE OF TECHNOLOGY
- 127 GUZMAN INSTITUTE OF TECHNOLOGY
- 128 INSTITUTE OF RADIO ELECTRONICS
- 129 REPUBLIC RADIO ELECTRONICS INSTITUTE
- 130 RADIO TRAINING INSTITUTE
- 131 HENRY CANOY
- 133 MARIA CRISTINA CHEMICAL INDS.
- 134 LAND SETTLEMENT DEVELOPMENT CO.
- 136 BARTOLOME SAN DIEGO
- 137 FELIX ALBERTO,MANDALUYONG,RIZAL
- 138 GOLEDA
- 139 SAN MAURICIO MINING CO., INC
- 140 MARBLE CORPORATION OF THE PHILIPPINES
- 141 SEGUNDO SANTOS
- 143 MA-AO SUGAR CENTRAL CO.INC.,BACOLOD CY.
- 144 MARTHA ENTERPRISES, INC.
- 145 PHIL. PACKING CORP.
- 147 BASILAN LUMBER
- 148 A. J. WILLS
- 149 ANG. TIBAY, INC.
- 150 PHILIPPINE NATIONAL RED CROSS
- 151 MARIANO LACSON
- 152 METROPOLITAN BROADCASTING CO.
- 154 NATIONAL TEACHERS COLLEGE

**155** JORGE J. TIRADOR  
**156** KENRAM (PHIL) INC.  
**159** MONSERRAT BROADCASTING SYSTEM  
**160** CITY ENGINEER, MANILA  
**161** LAPU-LAPU BROADCASTING CO. INC.  
**162** NOTRE DAME BROADCASTING CORP.  
**163** NORTH LUZON MAHOGANY EXPORT INC.  
**164** EDUARDO LOPEZ  
**165** PUTIONAY DEV. CO. INC.  
**166** BELLO M. CASANOVA  
**167** ATLAS CONSOLIDATED MINING AND DEVELOPMENT CORPORATION  
**168** MARSMAN AND CO., INC.  
**169** WESTERN CAGAYAN LUMBER CO. INC.  
**170** LIWAYWAY PUBLICATIONS, INC.  
**171** HONORIO REYES  
**172** BALDOMERO A.DAVID,NAVOTAS,RIZAL  
**173** ELISEO LEMI AND CO.  
**175** BUREAU OF CUSTOM  
**177** GAUDENCIO S. MANALAC  
**178** JOSEPH DE CASTRO  
**179** RADIO COMMUNICATIONS OF THE PHILIPPINES  
**181** ZOILO E. MASCULINO  
**182** RICARDO P. OCAMPO  
**183** H. R. LOPEZ  
**184** CESAR T. MAKAPUGAY,QUEZON CY.  
**185** INTERNATIONAL COMM. CORP.  
**186** FORTUNATO S. REGALADO  
**188** PHILIPPINE IRON MINES INC.  
**189** BACNOTAN CEMENT INDUSTRIES  
**190** PLYWOOD INDUSTRIES INC.  
**192** MAINIT LUMBER AND DEVELOPMENT CO.  
**193** TARLAC DEVELOPMENT CO.  
**194** CIVIL DEFENCE ADMINISTRATION  
**195** ESSEL, INC.  
**196** CENTRAL PHILIPPINES BC COMPANY  
**198** OCEANIC WIRELESS NETWORK, INC.  
**199** PACIFIC BROADCASTING SYSTEM, INC.  
**200** A. L. AMMEN  
**201** SALT INDUSTRIES  
**202** DEMOCRITO O. PLAZA  
**203** ALFREDO NER  
**204** AGUINALDO DEVELOPMENT CO.  
**205** COMPANIA MARITIMA  
**207** SAN JOSE OIL CO., INC.  
**208** TAGUM AGRICULTURAL DEVELOPMENT CO., INC.  
**209** L. S. SARMIENTO AND CO., INC.  
**210** WESTERN MINDANAO LUMBER CO., INC.  
**211** MANILA YELLOW TAXI, INC.  
**212** JORGE D. BAYONA  
**213** SARANGANI CATTLE CO., INC.  
**214** ARAS-ASAN TIMBER CO., INC.  
**215** BUENO VALERIANO  
**216** RADIO PHILIPPINES NETWORK INC.

- 217 COTTAGE DEVELOPMENT CORPORATION
- 219 PHILIPPINES WIRELESS INC.
- 220 NATIONAL FEDERATION OF SUGAR
- 221 BENJAMIN ROMUALDEZ
- 222 ALLIED BROADCASTING CENTER
- 223 FILIPINAS BROADCASTING NETWORK, INCORPORATED
- 224 CHRONICLE BROADCASTING NETWORK
- 225 NATIONAL COUNCIL OF CHURCHES
- 226 ASSOCIATED BCTG. CORP.
- 227 BLINAC ELECTRONICS CORP. ALTO BCTG. SYSTEM CHRONICLE  
BROADCASTING NETWORK (ABS/CBN)
- 228 ZOILO DEJARESCO JR
- 229 SUSANO MAXILOM
- 230 MARCELO VILLABA
- 231 L.N. AGUSTIN FARMS
- 232 CATHOLIC WELFARE ORG.
- 233 RADIO MINDANAO NETWORK
- 234 PEDRO ROA
- 235 BAYANIHAN BROADCASTING CORP.
- 236 EAGLE BCTG. CORP.
- 237 BULLETIN RADIO NETWORK
- 238 ADELEIDA ZARAGOSA,MANDALUYONG,RIZAL
- 239 VISAYAS MINDANAO CONFEDERATION OF TRADE UNIONS
- 240 MANILA BANKING CORP.
- 241 HERNIE BALDO
- 242 MAGUGPO AGRI. DEV. CORP.
- 243 FAR EAST BUSINESS ENT.
- 244 LEPANTO CONSOLIDATED MINING CO.
- 245 LUNA TIMBER CO.
- 246 TELEMARINE CO.
- 247 MICROWAVE COMMUNICATION SYSTEM
- 248 KAYUMANGI RADIO NETWORK
- 249 R.C.P.I.
- 250 CELIA FISHING CORP.,NAVOTAS,RIZAL
- 251 EUSEBIO SHIPPING LINES,CEBU
- 252 PHILIPPINES FISCHERIES COMMISSION,MANILA
- 253 PHIL. COAST AND GEODETIC SURVEY,MANILA
- 254 PHILIPINE PRESIDENT LINES INC.,MANILA
- 255 RJL MARTINEZ FISHING CORP.,MALABON RIZAL
- 256 FRABAL FISHING INDUSTRIES,MANILA
- 257 FELIX ALBERTO AND CO. INC.,BACOR,CAVITE
- 258 HERNIE E.BALDO,NOVALICHES,RIZAL
- 259 PHIL GLOBAL COMMS.INC.,BALAGTAS,BULACAN
- 260 TEODORO ALBERTO,ANTIPOLO,RIZAL
- 261 ROBERTO GAYA,MANILA
- 262 GLOBE-MACKAY,LAS PINAS,RIZAL
- 263 AMADO L. OLA,DAVAO CY.
- 264 MALAYAN TOWAGE AND SALVAGE CORP.,MAKATI,RIZAL
- 265 GIL L.MATIAS,VALENZUELA,BULACAN
- 266 STANDARD (PHLIS) FRUIT CORP.,DAVAO CY.
- 267 CARLOS GO THONG AND CO,CEBU CY.
- 268 TOP SERVICE INC.,MANILA
- 269 NORTHERN LINES INC.,MANILA
- 270 ABOITIZ SHIPPING CORP.,NO HARBOR MANILA

271	MENFISHCO INC.,MANILA
272	SEVEN BROTHERS SHIPPING CORP.,MAKATI,RIZAL
273	SEA GEMS FISHING CORP.,QUEZON CY.
274	VICTORIAS MILLING CO. INC.,VICTORIAS,NEG.OCC.
275	BALDOMERO A.DAVID,NAVOTAS,RIZAL
276	MARTIMAN AND CO.INC.,MALABON,RIZAL
277	DOMESTIC SATELLITE PHL.INC, MADRIGAL BDG. AYALA AVE., MAKATI
278	METROPOLITAN BANK AND TRUST CO.
279	PACKAGING STANDARD, PHL, INC.
280	S CLARA LUMBER, INC.
281	TOMAS SANTIAGO
282	DESIDERIO DALISAY INVESTMENT INC.
283	COTABATO VISAYAN DEV. CORP.
284	ALTA TEIRRA RESOURCES
285	ELENA CO. HARDWARE
286	NICANOR B. AVES
287	ASSOCIATED AGR ACTIV. INC.
288	RICSAN DEV. CORP.
289	ACOJE MINING CO. INC.
290	ALLIED BANKING CORP.
291	EASTERN TELECOMS PHILIPPINES, INC.
292	CAPITOL WIRELESS
293	CAGAYAN RICE CENTER.
294	NEW TRIBES MISSION.
295	TAGRUM AGRI. DEV.
296	PHIL. PACKING CORP.
297	U.S.N.
298	AG. AND P.
299	FORTUNE EXPREESS
300	CABRERA INDUSTRIES
301	TALAHAG TIMBER
302	EMBASSY OF AUSTRALIA
303	EMBASSY OF MALAYSIA
304	EMBASSY OF JAPAN
305	PHILIPPINE AGILA SATELLITE, INC.
306	DOST - ADVANCE SCIENCE AND TECHNOLOGY INSTITUTE

<i>Symbol</i>	<i>Geographical Area</i>	<i>I2B Code</i>	<i>Address of the Administration(s)</i>
<b>PHX</b>	Phoenix Islands Phoenix (Iles) Phoenix (Islas)	<b>B</b>	DEPARTMENT OF STATE, WASHINGTON D.C. 20520

<i>Symbol</i>	<i>Geographical Area</i>	<i>I2B Code</i>	<i>Address of the Administration(s)</i>
<b>PLM</b>	Palmyra Island Palmyra (Ile) Palmira (Isla)	<b>A</b>	FEDERAL COMMUNICATIONS COMMISSION INTERNATIONAL BUREAU ATTENTION: MR. RICHARD B. ENGELMAN 2000 M STREET ROOM 868, STOP CODE #0800C WAHINGTON DC 20554 / UNITED STATES OF AMERICA TELEFAX +1 202 418 1208 / 0398 TELEX 025 VIA TWX 7108220160
		<b>B</b>	DEPARTMENT OF STATE WASHINGTON D.C. 20520

<i>Symbol</i>	<i>Geographical Area</i>	<i>12B Code</i>	<i>Address of the Administration(s)</i>
<b>PLW</b>	Palau (Republic of) Palaos (République des) Palau (República de)	<b>B</b>	DEPARTMENT OF STATE, WASHINGTON D.C. 20520

<i>Symbol</i>	<i>Geographical Area</i>	<i>12B Code</i>	<i>Address of the Administration(s)</i>
<b>PNG</b>	Papua New Guinea Papouasie-Nouvelle-Guinée Papua Nueva Guinea	<b>A</b>	THE CHIEF EXECUTIVE OFFICER NATIONAL INFORMATION AND COMMUNICATIONS TECHNOLOGY AUTHORITY (NICTA) FRANGIPANI STREET, HOHOLA P.O. BOX 8444 BOROKO, NATIONAL CAPITAL DISTRICT PAPUA NEW GUINEA EMAIL       licensing@nicta.gov.pg TELEFAX     +675 325 6868 /300 4829

<i>12A Code</i>	<i>Operating Agencies</i>
<b>001</b>	PAPUA NEW GUINEA DEFENCE FORCE
<b>002</b>	POST AND TELECOMMUNICATION CORP. TELECOMMUNICATION OPERATIONS DEPARTMENT
<b>003</b>	POST AND TELECOMMUNICATION CORPORATION
<b>004</b>	NATIONAL BROADCASTING COMMISSION
<b>006</b>	DEPARTMENT OF CIVIL AVIATION
<b>007</b>	PAPUA NEW GUINEA HARBOURS BOARD
<b>008</b>	ROYAL PAPUA NEW GUINEA CONSTABULARY
<b>009</b>	POST AND TELECOMMUNICATION BOARD (SATELLITE SYSTEMS)
<b>010</b>	OTHERS NOT SHOWN ON ABOVE (B) LIST
<b>011</b>	NATIONAL INFORMATION AND COMMUNICATIONS TECHNOLOGY AUTHORITY (NICTA)
<b>012</b>	OMNISPACE LLC
<b>013</b>	ABS GLOBAL LIMITED
<b>014</b>	AST&SCIENCE LLC
<b>015</b>	INTELSAT SUBSIDIARY HOLDING COMPANY, LTD

<i>Symbol</i>	<i>Geographical Area</i>	<i>12B Code</i>	<i>Address of the Administration(s)</i>
<b>PNR</b>	Panama (Republic of)	<b>A</b>	INSTITUTO NACIONAL DE TELECOMUNICACIONES GERENCIA EJECUTIVA INTERNACIONAL APARTADO POSTAL 9A-659 PANAMA 9A PANAMA PHONE +507 278 4500 TELEFAX +507 278 4600 / 4576 TELEX 03792666 INTELGEI PG
	Panama (République du)		
	Panamá (República de)	<b>B</b>	DEPARTMENT OF STATE, WASHINGTON D.C. 20520
		<i>12A Code</i>	<i>Operating Agencies</i>
		<b>001</b>	TROPICAL RADIO TEL. CO. BOSTON, MASSACHUSETTS
		<b>002</b>	AEROPUERTO NAL., TOCUMEN GOBIERNO NACIONAL
		<b>003</b>	FINCA SAN ANTONIO
		<b>004</b>	CIRCUITO RPC, COLON
		<b>005</b>	CADENA PANAMENA DE RADIODIFUSION
		<b>006</b>	EMPRESAS PANAMENAS DE CURTIDOS,S.A.
		<b>007</b>	RADIO CENTENARIO
		<b>008</b>	CONCRETO, S.A.
		<b>009</b>	RADIODIFUSION MARAMAR
		<b>010</b>	LA VOZ DEL ISTMO
		<b>011</b>	RADIO PANAMERICANA
		<b>012</b>	NELLO L. TEER CO. CENTRAL AMERICA
		<b>013</b>	RUBEN D. SAMUDIO Y MANUEL RAMON GUERRA
		<b>014</b>	ALMACENES ROMERO, DAVID
		<b>015</b>	ONDA POPULAR, PANAMA
		<b>016</b>	RADIO LEBLANC
		<b>017</b>	LA VOZ DEL BARU
		<b>018</b>	COROZAL
		<b>019</b>	LA VOZ DE PANAMA
		<b>020</b>	RADIO PROVINCIAS
		<b>021</b>	VICTOR F. MIRANDA
		<b>022</b>	ONDAS ISTMENAS
		<b>023</b>	CIA. PANAMENA DE ACEITES S.A.
		<b>024</b>	RADIO EL MUNDO
		<b>025</b>	LA RADIO NACIONAL
		<b>026</b>	LA VOZ DEL VIGIA
		<b>027</b>	ALONSO M. DIAZ
		<b>028</b>	UNION TABLENA
		<b>029</b>	RADIO ATLANTICO
		<b>030</b>	ONDAS CENTRALES
		<b>031</b>	RADIO SELECTA
		<b>032</b>	LA INDEPENDIENTE
		<b>033</b>	LA VOZ DE LA VICTOR
		<b>034</b>	MADERAS DEIR
		<b>035</b>	LA VOZ DEL TROPICO
		<b>036</b>	ALMACEN LA COMPETENCIA S.A.
		<b>037</b>	GOBIERNO NACIONAL
		<b>038</b>	LA VOZ DEL PUEBLO
		<b>039</b>	CLUB DE PESCA
		<b>040</b>	EL MADERERO
		<b>041</b>	REFINERIA PANAMA
		<b>043</b>	RADIO HOGAR
		<b>044</b>	CORPORACION PAN. DE RADIODIFUSION

045 RADIO MUSICAL  
046 CADENA UNIVERSAL  
047 RADIO ZARATI  
048 LA VOZ DE ANCON  
049 RADIO LA TRIBUNA  
050 RADIO UNIVERSAL  
051 CIA. AZUCARERA "LA ESTRELLA", S.A.  
052 CIA. PETROLERA DE CALIFORNIA  
053 THE TEXAS CO. PANAMA, INC.  
054 AGENCIAS DE CABOTAJE, S.A. PANAMA  
055 ELECTRONICO BALBOA S.A.  
056 CIA. AGRICOLA PATINO S.A.  
057 MINISTERIO DE OBRAS PUBLICAS, (CAMINOS AEROPUERTOS Y MUELLES), PANAMA  
058 A.D. ABADIA Y CIA.  
059 SUB-COMITE DEL CARIEN, PANAMA (INGENIERO TOMAS GUARDIA)  
060 PANAMA AGENCIES CO.  
061 CORRUGADO S.A.  
062 GILBERTO G. DE ARCO  
063 PROMARINA S.A.  
064 CIA. ECUATORIANA DE AVIACION S.A.  
065 CONSTRUCTORA DEL PACIFICO, S.A.  
066 BOHANNON, S.A.  
067 CORREOS Y TELECOMUNICACIONES, REPUBLICA DE PANAMA  
068 CIA. DE MARISCOS ISLAS PERLAS, S.A.  
069 BRANIFF AIRWAYS INC.  
070 ABASTECEDORA INTERNACIONAL, S.A.  
071 COMPANIA ATUNERA, S.A.  
073 COMPANIA DE HELADOS SUAVEL  
074 AGENCIAS COFFER  
075 MISION BAUTISTA DE SAN BLAS  
076 ABASTECEDORA SIETE MARES S.A.  
077 PESCADORES UNIDOS S.A.  
078 AUTORIDAD PORTUARIA NACIONAL  
079 RADIO MIA  
080 RADIO CULTURA, CONCEPCION  
081 EMPRESAS ELECTRICAS DE CHIRIQUI  
082 WESTREX CARIBBEAN CO.  
083 COMPANIA PAN. DE FUERZA Y LUZ  
084 CUERPO DE BOMBEROS DE PANAMA  
085 TRANSPORTES AEREOS SANTENOS  
086 COOPERATIVA PESQUERA, S.A.  
087 PAN AMERICAN WORLD AIRWAYS  
088 DISPENSARIO ANTITUBERCULOSO  
089 JUAN B. ARIAS  
090 HPTL NICOLAS SOLANO  
091 RADIO VARIEDADES  
092 LEOPOLDO ROBLES  
093 RADIO REFORMA  
094 RADIO GUADALUPE  
095 RADIO RELOS DE DAVID  
096 RADIO AEROPUERTO  
097 TELEVISORA NACIONAL S.A.

**098** CAJA DEL SEGURO SOCIAL  
**099** CAPRINJA S.A.  
**100** INTERCOMSA, S.A.  
**101** FRANK MARSHALL  
**102** INSTITUTO NACIONAL DE TELECOMUNICACIONES  
**103** U.S. GOVERNMENT



<i>Symbol</i>	<i>Geographical Area</i>	<i>12B Code</i>	<i>Address of the Administration(s)</i>
<b>POL</b>	Poland (Republic of) Pologne (République de) Polonia (República de)	<b>A</b>	OFFICE OF ELETRONIC COMMUNICATIONS 18/20 KASPRZAKA STREET 01-211 WARSAW REPUBLIC OF POLAND EMAIL a.strezynska@uke.gov.pl PHONE +48 22 53 49 156 TELEFAX +48 22 53 49 155
		<i>12A Code</i>	<i>Operating Agencies</i>
		<b>001</b>	GLOWNY INSPEKTORAT LOTNICTWA CYWILNEGO
		<b>002</b>	POLSKIE RADIO S.A.
		<b>003</b>	POLSKIE KOLEJE PANSTWOWE
		<b>004</b>	ZARZAD PORTU SZCZECIN-SWINOUJSCIE
		<b>005</b>	UNIWERSYTET MIKOLAJA KOPERNIKA, TORUN
		<b>006</b>	INSTYTUT METEOROLOGII I GOSPODARKI WODNEJ
		<b>007</b>	STOCZNIA GDYNIA S.A.
		<b>008</b>	TELEKOMUNIKACJA POLSKA S.A.
		<b>009</b>	RADIO RMF-FM
		<b>010</b>	AEROKLUB WARSZAWSKI
		<b>011</b>	AMBASSADE DE FRANCE, VARSOVIE
		<b>012</b>	POLSKA AGENCJA PRASOWA
		<b>013</b>	MINISTERSTWO ZDROWIA I OPIEKI SPOLECZNEJ
		<b>014</b>	AEROKLUB POLSKI
		<b>015</b>	CENTRALNY URZAD GEOLOGII
		<b>016</b>	AMBASSADE D'ALGERIE, VARSOVIE
		<b>017</b>	POLSKIE TOWARZYSTWO TURYSTYCZNO-KRAJOZNAWCZE
		<b>018</b>	GORSKIE OCHOTNICZE POGOTOWIE RATUNKOWE
		<b>019</b>	ZWIAZEK HARCERSTWA POLSKIEGO
		<b>020</b>	MINISTERSTWO ROLNICTWA I GOSPODARKI ZYWMOSCIOWEJ
		<b>021</b>	MINISTERSTWO SPRAWIEDLIWOSCI
		<b>022</b>	POLITECHNIKA WARSZAWSKA
		<b>023</b>	REUTERS
		<b>024</b>	PANSTWOWA KOMUNIKACJA SAMOCHODOWA
		<b>025</b>	MINISTERSTWO OCHRONY SRODOWISKA, ZASOBOW NATURALNYCH I LESNICTWA
		<b>026</b>	MINISTERSTWO PRZEMYSLU I HANDLU
		<b>027</b>	TELEWIZJA POLSKA S.A.
		<b>028</b>	INSTYTUT LOTNICTWA
		<b>029</b>	MINISTERSTWO TRANSPORTU I GOSPODARKI MORSKIEJ
		<b>030</b>	AMERICAN EMBASSY, WARSAW
		<b>031</b>	AMBASSADE DU CANADA, VARSOVIE
		<b>032</b>	ODGW, SZCZECIN
		<b>033</b>	RADIO OKO, OSTROLEKA
		<b>034</b>	MINISTERSTWO WSPOLPRACY GOSPODARCZEJ Z ZAGRANICA
		<b>035</b>	MINISTERSTWO KULTURY I SZTUKI
		<b>036</b>	URZAD KULTURY FIZYCZNEJ I TURYSTYKI
		<b>037</b>	INSTYTUT BADAN JADROWYCH
		<b>038</b>	P.P. "RUCH"
		<b>039</b>	PORT LOTNICZY WROCLAW SA
		<b>040</b>	MINISTERSTWO EDUKACJI NARODOWEJ
		<b>041</b>	MINISTERSTWO GOSPODARKI PRZESTRZENNEJ I BUDOWNICTWA
		<b>042</b>	INSTYTUT TELE- I RADIOTECHNICZNY
		<b>043</b>	MORSKA OBSLUGA RADIOWA STATKOW

- 044** POLSKIE LINIE LOTNICZE "LOT"
- 045** POLSKA AKADEMIA NAUK
- 046** AMBASCIATA D'ITALIA, VARSAVIA
- 047** INSTYTUT LACZNOSCI
- 048** DELTA AIR LINES
- 049** AMWAY
- 050** SUOMEN SUURLAEHETYSTOE, VARSOVA
- 051** CENTRALNY ZESPOL LOTNICTWA SANITARNEGO
- 052** WSK PZL "MIELEC"
- 053** PPIUR "KUTER", DARLOWO
- 054** PPIUR "KORAB", USTKA
- 055** PPIUR "BARKA", KOLOBRZEG
- 056** SPRM "BELONA", DZIWNOW
- 057** URZAD MORSKI W SLUPSKU
- 058** URZAD MORSKI W SZCZECINIE
- 059** POLSAT
- 060** PPIUR "KOGA", HEL
- 061** URZAD MORSKI W GDYNI
- 062** AMINO S.A.
- 063** POLSKIE RATOWNICTWO OKRETOWE
- 064** PPIUR "SZKUNER", WLADYSLAWOWO
- 065** POLSKI ZWIAZEK KROTKOFALOWCOW
- 066** POLSKI ZWIAZEK ALPINIZMU
- 067** UNIWERSYTET WROCLAWSKI
- 068** MINISTERSTWO SPRAW ZAGRANICZNYCH
- 069** PPDIUR "ODRA", SWINOUJSCIE
- 070** SUN MICROSYSTEMS AMERSFOORT
- 071** PRZEDSIEBIORSTWO ROBOT CZERPALNYCH I PODWODNYCH
- 072** AEROKLUB OSTROWSKI
- 073** SPRM "BALTYK", KOLOBRZEG
- 074** ODRATRANS S.A.
- 075** AEROKLUB BIELSKO-BIALSKI
- 076** GLOWNY URZAD CEL
- 077** AEROKLUB SLUPSKI
- 078** INSTYTUT BUDOWNICTWA WODNEGO PAN, GDANSK
- 079** AKADEMIA GORNICZO-HUTNICZA, KRAKOW
- 080** INSTYTUT AUTOMATYKI SYSTEMOW ENERGETYCZNYCH, WROCLAW
- 081** PRZEDSIEBIORSTWO USLUG LOTNICZYCH
- 082** AKADEMIA WYCHOWANIA FIZYCZNEGO, POZNAN
- 083** INSTYTUT MECHANIZACJI BUDOWNICTWA
- 084** AEROKLUB MIELECKI
- 085** RADIO KOLOR, WARSZAWA
- 086** ZPT "ORBIS"
- 087** AEROKLUB ELBLASKI
- 088** BRITISH AIRWAYS
- 089** S.I.T.A.
- 090** AKADEMIA MEDYCZNA, GDANSK
- 091** KEDUTAAN BESAH REPUBLIK INDONESIA, WARSZAWA
- 092** RADIO MARYJA
- 093** ZBE "METEKON", KATOWICE
- 094** KOMBINAT GEOLOGICZNY "POLNOC"
- 095** KONINKLIJKE LUCHTVAART MAATSCHAPPIJ N.V.
- 096** PBNIG "NAFTOGAZOBUDOWA"

- 097 CENTRALNE OBSERWATORIUM GEOFIZYCZNE PAN
- 098 SZKOŁA GŁÓWNA GOSPODARSTWA WIEJSKIEGO
- 099 UNIWERSYTET GDANSKI
- 100 INSTYTUT BIOLOGII DOSWIADCZALNEJ PAN
- 101 POLITECHNIKA ŚLĄSKA, GLIWICE
- 102 WYŻSZA SZKOŁA EKONOMICZNA, POZNAŃ
- 103 SAD APPLE COMPUTER INC.
- 104 POLITECHNIKA SZCZECIŃSKA
- 105 RADIO RAZEM, WARSZAWA
- 106 PAŃSTWOWY SZPITAL KLINICZNY NR.3, GDANSK
- 107 INSTYTUT GEOFIZYKI PAN
- 108 BOTSCHAFT DER BUNDESREPUBLIK DEUTSCHLAND, WARSZAWA
- 109 AUSTRIAN AIRLINES
- 110 PRZEDSIĘBIORSTWO POSZUKIWAN NAFTY I GAZU
- 111 RCI "PESEL"
- 112 ZARZĄD ZAMKU KRÓLEWSKIEGO W WARSZAWIE
- 113 CENTRUM MEDYCZYNY DOSWIADCZALNEJ I KLINICZNEJ PAN
- 114 POLITECHNIKA WROCLAWSKA
- 115 P.P. PORTY LOTNICZE
- 116 C N P S L
- 117 DEUTSCHE LUFTHANSA A.G.
- 118 PBOUP "BUDOPOL"
- 119 KGHM "POLSKA MIEDŹ", LUBIN
- 120 ZEGLUGA SZCZECIŃSKA
- 121 STOCZNIA GDANSKA
- 122 GDANSKA STOCZNIA REMONTOWA IM. J. PILSUDSKIEGO
- 123 STOCZNIA REMONTOWA "NAUTA", GDYNIA
- 124 SZCZECIŃSKA STOCZNIA REMONTOWA "GRYFIA"
- 125 STOCZNIA POLNOCNA IM. BOHATERÓW WESTERPLATTE, GDYNIA
- 126 STOCZNIA SZCZECIŃSKA S.A.
- 127 AMBASADA FR JUGOSŁAWIJE, WARSZAWA
- 128 EMBASSY OF NIGERIA, WARSZAWA .
- 129 RADIO ZIEMI WIELUNSKIEJ
- 130 MAGYAR KOZTARSASAG NAGYKOVETSEGE, WARSZAWA
- 131 WYŻSZA SZKOŁA MORSKA, GDYNIA
- 132 AMBASADA CHIŃSKIEJ REPUBLIKI LUDOWEJ, WARSZAWA
- 133 AEROKLUB LUBELSKI
- 134 AMBASSADE DE SUISSE, WARSZAWA
- 135 TURKIYE BUYUKELCILIGI, WARSZAWA
- 136 VELVYSLANECTVI CESKE REPUBLIKY, WARSZAWA
- 137 AMBASADA FEDERACJI ROSYJSKIEJ, WARSZAWA
- 138 P.P.E.Z.R.G "PETROBALTIC"
- 139 AMBASSADE VAN HET KONINKRIJK DER NEDERLANDEN, WARSZAWA
- 140 AMBASSADE DE LA REPUBLIQUE DE BULGARIE, WARSZAWA
- 141 AMBASADA SR WIETNAMU, WARSZAWA
- 142 KUNGLIGA SVENSKA AMBASSADEN, WARSZAWA
- 143 OESTERREICHISCHE BOTSCHAFT, WARSZAWA
- 144 KGL NORSK AMBASSADE, WARSZAWA
- 145 BRITISH EMBASSY, WARSZAWA
- 146 SIEMENS-NIXDORF
- 147 UNIWERSYTET WARSZAWSKI
- 148 EMBASSY OF THE REPUBLIC OF SOUTH AFRICA, WARSZAWA

149	MORSKA AGENCJA, GDYNIA
150	ABB
151	RZGW, WROCLAW
152	RADIO ZET
153	CANAL PLUS
154	RADIO "LAN", PROSZOWICE
155	RADIO WAWA
156	RADIO PLUS, GDANSK
157	KATOLICKIE RADIO PODLASIA
158	RADIO CENTRUM, KALISZ
159	RADIO GO, GORZOW WIELKOPOLSKI
160	RADIO ALEX, ZAKOPANE
161	RADIO CENTRUM, LUBLIN
162	POLSKA ZEGLUGA BALTYCKA
163	RADIO KLEKS, BIELSKO-BIALA
164	POLSKA ZEGLUGA MORSKA
165	RADIO POMOZE, BYDGOSZCZ
166	RADIO WEEKEND, CHOJNICE
167	RADIO INOWROCLAW
168	CITY RADIO, CZESTOCHOWA
169	RADIO ARNET, GDANSK
170	RADIO SUD, KEPNO
171	RADIO JAROCIN
172	RADIO LETA, WODZISLAW SLASKI
173	RADIO PLESINO, PSZCZYNA
174	RADIO VANESSA, RACIBORZ
175	RADIO REJA, SZCZECINEK
176	RADIO POLNOC, KOSZALIN
177	RADIO KOLOBRZEG
178	RADIO ALFA, WEGRZCE
179	RADIO LEGNICA
180	RADIO ELKA, GOSTYN
181	RADIO PARK, KEDZIERZYN
182	RADIO PRO KOLOR, OPOLE
183	RADIO PIOTRKOW
184	RADIO WINOGRADY, POZNAN
185	RADIO 100, POZNAN
186	RADIO AFERA, POZNAN
187	RADIO S, POZNAN
188	RADIO PULS, PLOCK
189	RADIO REKORD FM, RADOM
190	RADIO 5, SUWALKI
191	RADIO KORMORAN, WEGORZEWO
192	RADIO VIGOR FM, SLUPSK
193	RADIO CITY, SLUPSK
194	RADIO KIKS, LODZ
195	ZEGLUGA BYDGOSKA
196	RADIO SUDETY, DZIERZONIOW
197	RADIO CLASSIC, LODZ
199	RADIO DELTA, BIELSKO-BIALA
200	RADIO PM, KWIDZYN
201	RADIO EMISJA, KATOWICE
202	SBB RODLO, BYTOM

- 203 RADIO DARLOWO
- 204 RADIO AKADEMICKIE KRAKOW
- 205 ART-PRESS, LUBLIN
- 206 RADIO WIBOR, NOWY SACZ
- 207 RADIO WA-MA, OLSZTYN
- 208 RADIO BOSS, PLOCK
- 209 RADIO HIT-FM, MIELEC
- 210 RADIO GOLENIOW
- 211 POMORSKA STACJA RADIOWA
- 212 RADIO ABC, SZCZECIN
- 213 RADIO OPATOW
- 214 RADIO REGIONALNE LEIWA, TARNOBRZEG
- 215 RADIO GRA, TORUN
- 216 RADIO TORUN
- 217 BRW MODOX, WALBRZYCH
- 218 RADIO MAZOWSZE, LOMIANKI
- 219 KATOLICKIE RADIO JOZEF, WARSZAWA
- 220 RADIO 44, SWINOUJSCIE
- 221 RADIO LEBORK
- 222 RADIO ILAWA
- 223 RADIO RADOM
- 224 POLSKIE RADIO POMORZA I KUJAW S.A.
- 225 RADIO FAMA, KIELCE
- 226 RADIO BIALYSTOK S.A.
- 227 RADIO GAGA, BELCHATOW
- 228 RADIO KATOWICE S.A.
- 229 RADIO LUBLIN S.A.
- 230 RADIO GDANSK S.A.
- 231 RADIO FAMA, OPOLE
- 232 RADIO KRAKOW S.A.
- 233 RADIO OLSZTYN S.A.
- 234 RADIO KATOLICKIE, ZBROSZA DUZA
- 235 SZCZECIN-PILOT
- 236 RADIO MERKURY S.A.
- 237 RADIO FAMA, SOCHACZEW
- 238 GER-POL SHIPPING FORWARDING CO. LTD.
- 239 RADIO LODZ S.A.
- 240 MORSKA AGENCJA, SZCZECIN
- 241 RADIO SOPOT
- 242 RADIO RZESZOW S.A.
- 243 CARGO SERVICE, SZCZECIN
- 244 STUDENCKIE RADIO RZESZOW
- 245 WYZSZA SZKOLA MORSKA, SZCZECIN
- 246 RADIO BIS, BIALYSTOK
- 247 SZCZECIN RHENUS
- 248 RADIO VOX, BYDGOSZCZ
- 249 P.B.H. "ODRA-3", SZCZECIN
- 250 RADIO FON, CZESTOCHOWA
- 251 RADIO EL, ELBLAG
- 252 RADIO ESKA NORD, GDYNIA
- 253 RADIO MRFM
- 254 RADIO FLASH, ZABRZE
- 255 RADIO TOP, KATOWICE

- 256 RADIO REZONANS, SOSNOWIEC
- 257 RADIO KONIN
- 258 RADIO BLUE, GDOW
- 259 KATOLICKIE RADIO LEGNICA
- 260 RADIO PULS, LUBLIN
- 261 STACJA OLSZTYN
- 262 RADIO O'LE, OPOLE
- 263 RADIO PILA
- 264 RADIO RMI, POZNAN
- 265 STACJA RADOM
- 266 RADIO PLAMA, SZCZECIN
- 267 RADIO TARNOW
- 268 RADIO OBYWATELSKIE POZNAN
- 269 RADIO ESKA, WARSZAWA
- 270 RADIO HARCOWKA, WALBRZYCH
- 271 RADIO KLAKSON, WROCLAW
- 272 PORT RYBACKI "GRYF", SZCZECIN
- 273 RADIO LAS VEGAS, RACIAZEK
- 274 RADIO WLOCLAWEK
- 275 RADIO MANHATTAN, LODZ
- 276 RADIO DLA CIEBIE, S.A.
- 277 RADIO WROCLAW, S.A.
- 278 RADIO AKADERA, BIALYSTOK
- 279 EUROAFRYKA SZCZECIN
- 280 RADIO KOLOR, WROCLAW
- 281 RADIO EL, BYDGOSZCZ
- 282 RADIO NIEPOKALANOW
- 283 ARCHIDIECEZJALNA ROZGLOSNIA RADIOWA, POZNAN
- 284 RADIO KATOLICKIE DIECEZJI KALISKIEJ
- 285 RADIO PLUS, GLIWICE
- 286 RADIO AVE MARYJA, PRZEMYSL
- 287 RADIO DIECEZJI RZESZOWSKIEJ
- 288 LOWICKIE RADIO KATOLICKIE
- 289 RADIO SZCZECIN S.A.
- 290 RADIO ZACHOD S.A.
- 291 KATOLICKIE RADIO PLOCK
- 292 RADIO OPOLE S.A.
- 293 RADIO KOSZALIN S.A.
- 294 KATOLICKIE RADIO RODZINA, WROCLAW
- 295 MORSKA STOCZNIA REMONTOWA S.A., SWINOUJSCIE
- 296 PIRS, SWINOUJSCIE
- 297 DIECEZJALNE RADIO "JEDNOSC", KIELCE
- 298 KATOLICKIE RADIO "AS", SZCZECIN
- 299 GAC NORPOL SHIPPING, SZCZECIN
- 300 TECHMARIN, SWINOUJSCIE
- 301 SHIPSERVICE, SZCZECIN
- 302 RADWAR, WARSZAWA
- 303 INSPEKTORAT ZEGLUGI SRODLADOWEJ, SZCZECIN
- 304 ZEGLUGA SWINOUJSKA
- 305 INTERMARINE, SZCZECIN
- 306 TRAMP SERVICE, SZCZECIN
- 307 OSZGM, SZCZECIN
- 308 STOCZNIA PAPNICA, SZCZECIN

- 309 RADIO MARIACKIE, KRAKOW
- 310 UNITY LINE, SZCZECIN
- 311 DON SHIPPING AND TRADING, SZCZECIN
- 312 WOLMAR, SZCZECIN
- 313 ODRA LLOYD, SZCZECIN
- 314 RADIO DOBRA NOWINA, TARNOW
- 315 PKN S.A.
- 316 MORSKI PORT HANDLOWY S.A.
- 317 POLFRACHT GDYNIA
- 318 POLSKIE LINIE OCEANICZNE, GDYNIA
- 319 PORT SERVICE GDYNIA
- 320 STOCZNIA MARYNARKI WOJENNEJ, GDYNIA
- 321 ZEGLUGA GDANSKA
- 322 BALTIC MARINE SURVEYORS, GDYNIA
- 323 BALTIC UNISERVICE
- 324 MARINE CONSULTANTS, GDYNIA
- 325 NEPTUN SHIP SERVICE, GDYNIA
- 326 PUPM GDANSK
- 327 JUPITER SHIPPING SERVICES
- 328 PHU SEA-COMERCE, GDYNIA
- 329 OKMARIT, GDYNIA
- 330 ZRUO MERCO, GDYNIA
- 331 SWISSPOL, GDYNIA
- 332 PUM GDANSK-PILOT
- 333 MABALCO SHIPPING, SOPOT
- 334 PUM UNIPOL, GDYNIA
- 335 INTERMARINE, GDYNIA
- 336 PBP ENAMOR, GDYNIA
- 337 MONDIAL SHIPPING AND TRANSPORT, GDYNIA
- 338 GSS, GDYNIA
- 339 BALTYCKA AGENCJA ZEGLUGOWA, GDYNIA
- 340 POMORSCY MAKLERZY OKRETOWI
- 341 EAST=MAR SHIP BROKERS, GDYNIA
- 342 BALTIC SHIP-HANDLING SERVICES, GDYNIA
- 343 PPS PORT POLNOCNY, GDYNIA
- 344 NAFTOPORT, GDYNIA
- 345 DALMOR-PORT, GDYNIA
- 346 BALTIC CONTAINER LINES, GDYNIA
- 347 PORT HANDLOWY KOLOBRZEG
- 348 STOCZNIA USTKA
- 349 EUROCARGO SHIPPING, SZCZECIN
- 350 P.U.P BASEN GORNICZY, GDANSK
- 352 PPSU WOC, GDANSK
- 353 HYDROBUDOWA S.A., GDANSK
- 354 ODGW, GLIWICE
- 356 RENTRANS CARGO C, SZCZECIN
- 357 POLMARINER SWINOUJSCIE
- 358 ODRAPORT, SWINDUJSCIE
- 359 ZAKLADY CHEMICZNE, POLICE
- 360 PHZ BALTONA S.A.
- 361 POLSHIPPING, GDYNIA
- 362 ENERGOPOL SA, SZCZECIN
- 363 POLFRACHT, SZCZECIN

- 364 BALTUS, SZCZECIN
- 365 PBH ODRA-2 WROCKAW
- 366 KOSIOR SHIPPING COMPANY, SZCZECIN
- 367 POLAGENT, SZCZECIN
- 368 CMIPOLBROK, GDYNIA
- 369 KOGA MARIS, HEL
- 370 BALTYCKI TERMINAL ZBOZOWY, GDYNIA
- 371 SUPERFISH, USTRONIE MORSKIE
- 372 PORT WISLANY GDANSK
- 373 MOSIR, GDANSK
- 374 WOG, GDYNIA
- 375 ELEKTROWNIA DOLNA ODRA S.A.
- 377 FHU "FLORIAN" GDANSK
- 378 PBH ODRA-1 OPOLE
- 379 MTMG, GDYNIA
- 380 AGENCIES POLAND LTD, SZCZECIN
- 381 ATRA, GDANSK
- 382 ARAMIS SHIPPING, GDYNIA
- 383 TRANS-ROL, CIGACICE
- 385 NAWIGATOR SHIPPING, GDANSK
- 386 PORT WISLANY, GDANSK
- 388 BSS SHIPHANDLERS S.C., GDYNIA
- 389 POLSTEAM SHIPPING AGENCY, SZCZECIN
- 390 PORTA PETROL, SZCZECIN
- 391 LECH-POL, SZCZECIN
- 392 PORT JACHTOWY LEBA
- 393 RZGW, POZNAN
- 394 BALTIC GDYNIA
- 395 P.H. OLIMPIC S.C., GDYNIA
- 397 SOLO MAR, DARKOWO
- 398 OSRODEK SPARTU, GDYNIA
- 399 PKN ORLEN S.A. GDANSK
- 400 PORT HOL; SWINOUJSCIE
- 401 TERMINAL PROMOWY, SWINOUJSCIE
- 402 URZAD ZEGLUGI SRODLADOWEJ, SZCZECIN
- 403 SPACE RESEARCH CENTRE, POLISH ACADEMY OF SCIENCES
- 404 SATREVOLUTION S.A.
- 405 ACADEMICA FUNDACJA STUDENTOW I ABSOLWENTOW AGH
- 406 KP LABS SP. Z O.O.
- 407 MINISTERSTWO CYFRYZACJI
- 408 THORIUM SPACE SP. Z.O.O.,
- 409 Creotech Instruments S.A.



<i>Symbol</i>	<i>Geographical Area</i>	<i>12B Code</i>	<i>Address of the Administration(s)</i>
<b>POR</b>	Portugal	<b>A</b>	AUTORIDADE NACIONAL DAS COMUNICACOES (ANACOM)
	Portugal		AV. JOSE MALHOA 12
	Portugal		1099-017 LISBOA
			EMAIL itu.affairs@anacom.pt edge@anacom.pt
		<b>B</b>	ESTADO-MAIOR-GENERAL DAS FORCAS ARMADAS (DIRECAO DE COMUNICACOES E SISTEMAS DE INFORMACAO) AVENIDA ILHA DA MADEIRA, 1 1400-204 LISBOA

<i>12A Code</i>	<i>Operating Agencies</i>
<b>001</b>	AUTORIDADE NACIONAL DAS COMUNICACOES (ANACOM)
<b>002</b>	ESTADO-MAIOR-GENERAL DAS FORCAS ARMADAS
<b>003</b>	AUTORIDADE NACIONAL DE AVIACAO CIVIL
<b>004</b>	DIRECAO GERAL DE RECURSOS NATURAIS, SEGURANCA E SERVICOS MARITIMOS
<b>006</b>	RADIO E TELEVISAO DE PORTUGAL, S.A.
<b>007</b>	MEO - SERVICOS DE COMUNICACOES E MULTIMEDIA, S.A.
<b>014</b>	REPRESENTACOES DIPLOMATICAS
<b>015</b>	CEIIA - CENTRO DE ENGENHARIA E DESENVOLVIMENTO

<i>Symbol</i>	<i>Geographical Area</i>	<i>12B Code</i>	<i>Address of the Administration(s)</i>
<b>PRG</b>	Paraguay (Republic of)	<b>A</b>	COMISION NACIONAL DE TELECOMUNICACIONES - CONATEL
	Paraguay (République du)		YEGROS NO 437 Y 25 DE MAYO
	Paraguay (República del)		EDIF. SAN RAFAEL - 2O PISO ASUNCION
			EMAIL presidencia@conatel.gov.py
			PHONE +595 21 44 0020
			TELEFAX +595 21 498888

<i>12A Code</i>	<i>Operating Agencies</i>
<b>001</b>	RADIO GUARANI
<b>002</b>	RADIO NACIONAL
<b>003</b>	ADM. NACIONAL DE TELECOMUNICACIONES
<b>004</b>	COMANDO DE AERONAUTICA
<b>005</b>	AEROLINEAS ARGENTINAS
<b>006</b>	PLUNA
<b>007</b>	BRANIFF
<b>008</b>	PANAIR DO BRASIL
<b>009</b>	RADIO PARAGUAY
<b>010</b>	INTERNATIONAL PRODUCTS C.
<b>011</b>	PURE OIL
<b>012</b>	CIA DE NAVEGACION FLUVIAL ARGENTINA
<b>013</b>	RADIO PRIMERO DE MARZO 2
<b>014</b>	USOM - PARAGUAY
<b>015</b>	LOFELAND BROTHERS DE CARACAS
<b>016</b>	INSTITUTO PREVISION SOC.
<b>018</b>	BANCO DEL PARAGUAY
<b>019</b>	RADIO CHARITAS
<b>020</b>	RADIO GUAIRA
<b>021</b>	RADIO NANAWA

<i>Symbol</i>	<i>Geographical Area</i>	<i>12B Code</i>	<i>Address of the Administration(s)</i>
<b>PRU</b>	Peru Pérou Perú	<b>A</b>	DIRECCION GENERAL DE TELECOMUNICACIONES, MINISTERIO DE TRANSPORTES, COMUNICACIONES, AV. ZORRITOS 1203 LIMA 1 EMAIL ipacheco@mtc.gob.pe PHONE +51 1 615 7607 7498 TELEFAX +51 1 615 7608 / 7784
		<i>12A Code</i>	<i>Operating Agencies</i>
		<b>001</b>	COMITE INTERINO DE TELECOMUNICACIONES INTERNACIONALES
		<b>002</b>	PAN AMERICAN GRACE AIRWAYS INC.
		<b>003</b>	CORPORACION PERUANA DE AEROPUERTOS Y AVIACION COMERCIAL
		<b>004</b>	COMPANIA AVIACION FAUCETT
		<b>005</b>	CORREOS Y TELECOMUNICACIONES
		<b>006</b>	"VICTORIA" JOSE E. CAVERO
		<b>007</b>	"LIBERTAD" JUAN P. GOICOCHEA
		<b>008</b>	"RADIO NACIONAL" GOBIERNO DEL PERU
		<b>009</b>	"EL SOL" COMPANIA RADIALES Y TELEV.
		<b>010</b>	"CENTRAL" JUAN P. GOICOCHEA
		<b>011</b>	"AMERICA" CIA PERUANA RADIODIF. S.A.
		<b>012</b>	"SAN CRISTOBAL" JUAN M. DONGO
		<b>013</b>	"MUNDIAL" GOBIERNO DEL PERU
		<b>014</b>	"SELECTA" JOSE CAVERO A.
		<b>015</b>	"CALLAO" ALEJANDRO SEMINARIO
		<b>016</b>	"LIBERTAD" CARLOS BURMESTER
		<b>017</b>	"LIMA" RADIO LIMA S.A.
		<b>018</b>	"RURAL" RAUL MONTESINO
		<b>019</b>	RADIO MIRAFLORES S.A.
		<b>020</b>	"ATALAYA" HERNAN MIRANDA N.
		<b>021</b>	"COLONIAL" RADIO COLONIAL S.A.
		<b>022</b>	GONZALO JORDAN C.
		<b>023</b>	"EXCELSIOR" HUMBERTO MIRENGHI
		<b>024</b>	"CONTINENTAL" J. ANTONIO HUMBERT
		<b>025</b>	"TRUJILLO" JUAN DONGO MONTOYA
		<b>026</b>	"LANDA" MAXIMO LANDA
		<b>027</b>	"UNIVERSAL" RAUL CLAUX BUGGE
		<b>028</b>	"DEL CAR" CARLOS MONTJOY
		<b>029</b>	PANAMERICANA TV. S.A.
		<b>030</b>	CIA NEGOCIOS ULTRAMAR
		<b>031</b>	DIRECCION DE INDUSTRIAS Y ELECTRICIDAD
		<b>032</b>	FONDO NACIONAL DE DESARROLLO ECONOMICO
		<b>033</b>	CIA MARITIMA PESQUERA
		<b>034</b>	EMPRESA PESQUERA ILO
		<b>035</b>	MINISTERIO AVIACION
		<b>036</b>	CIA NACIONAL TELEFONOS
		<b>037</b>	INSTITUTO GEOFISICO DE HUANCAYO, MINISTERIO DE FOMENTO
		<b>038</b>	MINISTERIO GUERRA
		<b>039</b>	MINISTERIO DE TRABAJO Y COMUNIDADES
		<b>040</b>	SOCIEDAD GANADERA CORPACANCHA
		<b>041</b>	ALL AMERICA CABLES AND RADIO INC.
		<b>042</b>	DIRECCION DE CONSTRUCCIONES ESCOLARES
		<b>043</b>	DIRECCION DE ADMINISTRACION PORTUARIA

044 SERVICIO ESPECIAL DE SALUD PUBLICAS  
045 TELECOMUNICACIONES  
046 SINDICATO MINERO RIO PALLANGA S.A.  
047 FERNANDINI CLOTET  
048 SOC. GANADERA ACAPANA  
049 FACULTAD DE CIENCIAS FORESTALES UNIVERSIDAD AGRARIA  
050 JUNTA DE CONTROL DE ENERGIA ATOMICA  
051 SUPERITENDENCIA GENERAL DE ADUANAS  
052 S.A. RADIODIFUSION RADIO AREQUIPA  
053 VOIR 24 - SEE 24 - VEASE 24  
054 RADIO CUSCO, C. LIZARRAGA FISHER  
055 RADIO AZUL  
056 SERVICIO DE INVESTIGACION Y PROMOCION AGRARIA  
057 PERUVIAN CORP.  
058 MINISTERIO FOMENTO  
059 CIA DE PRODUCCIONES RADIALES Y TV  
060 CORP. PERUANA DEL SANTA  
061 COMPANIA PERUANA PRODUCTOS DEL MAR  
062 TERMINALES PERUANOS S.A.  
063 NEGOCIACION SUR-PERUANA S.A.  
064 EMP. ELECTRICAS ASOCIADAS  
065 CIA NORTHERN PERU MINING  
066 CONS. MINERO DEL PERU  
067 CIA ADMIN. DEL GUANO  
068 MINISTERIO DE GOBIERNO  
069 CERRO DE PASCO CORP.  
070 CORPORACION DE SANEAMIENTO DE LIMA (COSAL)  
071 COMPANIA EXPLOTADORA MINA S. AUGUSTIN  
072 MISION SAUTI S.P.A.  
073 EMP. PETROLIFERA FISCAL  
074 CABLE WEST COAST TELEGRAPH CO. LTDA.  
075 CIA PETRILEO GANZO AZUL  
076 CIA MINERA CAMZA  
077 CIA IRRIGADORA NACIONAL  
078 CIA ADMINISTRADORA DE MINAS  
079 CIA MINERA HUAMACHUCO  
080 CIA MINERA TARICA  
081 INSTITUTO GEOGRAFICO MILITAR  
082 FABRICA TEJIDO MARANGANI  
083 BANCO MINERO DEL PERU  
084 SINDICATO MINERO DE PARCOY  
085 CIA PESQUERA COISHCO  
086 DIRECCION DE FERROCARRILES  
087 MINISTERIO MARINA  
088 CORP. PERUANA VAPORES  
089 CIA CARBONERA ANCOS  
090 CIA BARCAS PESQUERAS PERUANAS S.A.  
091 SOC. AGRICOLA PUCALA LTDA.  
092 "RADIO TACNA" JOSE CACERES BERNAL  
093 CIA MINAS DEL PERU  
094 GOBIERNO DEL PERU  
095 CENTRAL CHUCARAPI S.A.  
096 CONSORCIO DE INGENIEROS CONTRATISTAS GENERALES S.A.

- 097 CIA MINERA CASTROVIRREYNA
- 098 NEG. AZUCARERA LAREDO
- 099 RADIO "HUANCAYO" ALFREDO ELEJALDE
- 100 RICHMOND OIL CIA
- 101 ROSA V. DE FORZONI
- 102 CIA MINAS CERCAPUQUIO
- 103 CILLONIZ-OLAZABAL-URQUIAGA S.A.
- 104 CIA MINERA STO. TORIBIO
- 105 CIA MINERA HUANCA
- 106 V. SANCHEZ AIZCORBE
- 107 PERUVIAN CHEMICAL
- 108 AGRICOLA IND. VALOR
- 109 NEGOCIACION AGRICOLA COLLACACHI
- 110 EMP. AGRICOLA MORERILLA S.A.
- 111 CHAVIN MINES CORPORATION
- 112 CIA PERUANA ALIMENTOS LACTEOS S.A.
- 113 CIA IRRIGADORA CHIMBOTE
- 114 CIA MINERA ATACUCHA S.A.
- 115 CIA MINERA PATIVILCA S.A.
- 116 NEGOCIACION CIENEGUILLAS S.A.
- 117 CIA MINERA CHANCHAMINA
- 118 CIA MINERA POSCO S.A.
- 119 LE TOURNEAU DEL PERU, INC.
- 120 MINAS DE MILLIACOCHA S.A.
- 121 MINAS VENTUROSA S.A.
- 122 ARTEMIO DEL SOLAR
- 123 MARCONA MINING COMPANY
- 124 SOCIEDAD GANADERA CHOTA MOTIL
- 125 CUERPO REGIONAL DE BOMBEROS VOLUNTARIOS DEL CALLAO
- 126 CONSORCIO CONASA CONITSA
- 127 MATEO GALJUF
- 128 CONSORCIO BALLENERO S.A.
- 130 LANFRANCO MONIER S.A.
- 131 CIA MINERA MILPO S.A.
- 132 FERMIN MALAGA SANTOLALLA E HIJOS
- 133 CIA DE MINAS BUENAVENTURA
- 134 INDUSTRIAL PESQUERA HUASCAR
- 135 CIA BALLENERA DEL NORTE
- 136 CIA AGRICOLA GANADERA TALANDRACAS
- 137 AMINCO MAR S.A.
- 138 CIA MINERA SANTA LUISA S.A.
- 139 BRONZINI HNOS S.A.
- 140 CARMEN ROSA PESQUERA S.A.
- 141 CADENA ENVASADORA SAN FERNANDO S.A.
- 142 CIA DE CEMENTO PACASMAYO S.A.
- 143 ALEX PILER S.A.
- 144 INMOBILIARIA CONTINENTAL S.A.
- 145 CIENSA
- 146 CEMENTO SUR S.A.
- 147 FACULTAD DE ZOOTECNIA
- 149 INTER AMERICA DE NAV. Y NEGOCIOS S.A.
- 150 GRACE Y CIA
- 151 CARLOS A. FRANCO

152	CIA PERUANA DE PETROLEO EL ORIENTE
154	THE PACIFIC STEAM NAVIGATION CO
155	COSTA Y MAR S.A.
156	INS. VETERINARIO DE INVESTIG. TROPICALES
157	BANCO AMAZONICO
158	ANCHOVETA PERUANA S.A.
159	INDUSTRIA CARBONERA S.A.
160	PESQUERA NORMANDIA S.A.
161	PESQUERA GALIA S.A.
162	TAN KUM Y ANTONIO KAI YEC
163	PESQUERA SAN GUILLERMO S.A.
164	PESQUERA SUD SANTA MARTHA S.A.
165	CIA PESQUERA LA GAVIOTA S.A.
166	BLUMARE S.A.
167	CIA ICTIOLGICA DE ALIMENTOS S.A.
168	FLAVIO CERBOLINE
169	BLUE PACIFIC FISHING CO.
175	COPESCA
176	EMPRESA PESQUERA CHIMU S.A.
177	PESQUERA ADRIATICA S.A.
178	FELIPE YIM
179	FISHING PERUANA S.A.
180	CIA PESQUERA TRINIDAD S.A.
184	PESQUERA ORION S.A.
185	MARITIMA BALBOA S.A.
186	CONSERVERA SAN ANTONIO S.A.
187	PESQUERA COSMOS
188	MARITIMA HARINERA S.A.
189	CIA EXPLOTADORA DE INDUSTRIAS DEL MAR S.A.
190	PERU FISHING AND PACKING CO. S.A.
191	CIA PESQUERA PATILLO S.A.
192	SOC. PESQUERA LA AURORA S.A.
193	FABRICA DE HARINA DE PESCADO "SAN PEDRO" S.A.
194	THE MOLLENDO AGENCIES CO.
195	CIA PESQUERA MERLIN S.A.
196	PESQUERA AMERICA S.A.
197	IVAN ORLICH
198	FERIPAT S.A.
199	CIA PESQUERA MANCORA S.A.
200	FISH MEAL COMPANY S.A.
201	CIA PESQUERA LEMAR S.A.
202	BELCO PETROLEUM CORP. OF PERU
203	HARRY HIRSCHFELD
204	ALBERTO MALASPINA
205	PRODUCTOS MARINOS S.A.
206	NAVIERA PERUANA DEL PACIFICO S.A.
207	CIA PESQUERA PASAMAYO S.A.
208	HARINERA RIMAC S.A.
209	NEGOCIACION PESQUERA CARRILLO S.A.
210	EMPRESA PESQUERA PERU S.A.
211	EMPRESA PESQUERA HARINAS DEL PACIFICO S.A.
212	IND. CONSERVADORA ALIMENTICIA CALLAO S.A.
213	EMPRESA PESQUERA "EL MOLINO" S.A.

214 ALIMENTOS DEL MAR S.A.  
217 LEONCE THENOT Y EDGAR WERHLI  
218 RAUL BUZAGLO GARAGORI  
219 BIBACO S.A.  
220 FELIPE BRONSTEIN SCHREIBER  
221 INDUSTRIAL PROPESCA S.A.  
222 HAVETA S.A.  
223 SEISHO OYAKAWA Y JOSE SARMIENTE  
224 ROMON TSUKASAU  
225 SAN LORENZO INDUSTRIAS DEL MAR  
226 INDUSTRIAS S. ANDRES S.A.  
227 YAM PACIFICO S.A.  
228 PRODUCTOS DEL MAR S.A.  
229 PESQUERA TERRAMAR  
230 PESQUERA VENUS S.A.  
231 CIA PESQUERA SAN JORGE S.A.  
232 CODIPESA  
233 CIA INDUSTRIAL PESQUERA SANTA ROSA S.A.  
234 PESQUERA SANTA ANITA S.A.  
235 FABRICA DE HARINA Y A. DE P. EL MILAGRO  
236 PESQUERA TRUJILLO S.A.  
237 CARLOS GARDELLA Y M. CABRERO  
238 EMPRESA PESQUERA MOLLENDO S.A.  
239 THE PERUVIAN CORPORATION LIMITED  
240 INDUSTRIAL PESQUERA MATARANI S.A.  
241 CIA PESQUERA DE COISHCO S.A.  
242 PESQUERA DEL SUR PERUANO S.A.  
243 CIA PESQUERA SAN BLAS S.A.  
244 CIA PESQUERA LA PUNTA S.A.  
245 CIA PESQUERA LOS FERROLES S.A.  
246 PESQUERA ARGOS S.A.  
247 PESQUERA HUMBOLDT S.A.  
248 CIA MARITIMA BALLENERA DEL SUR S.A.  
249 PESCA MAR S.A.  
250 INDUSTRIAL TAMBO DE MORA S.A.  
251 EMPRESA PESQUERA ILO S.A.  
252 PESQUERA SALAVERRY S.A.  
253 TECNOLOGICA DE ALIMENTOS S.A.  
254 ORGANIZACION NAUTICA DEL SUR S.A.  
255 YACHT CLUB ANCON  
256 YACHT CLUB PERUANO  
257 CIA ITALO PERUANA DE PESCA S.A.  
258 HUMBERTO BERNALES  
259 ORESTES CAFFARO GAVINO  
260 PAN AMERICAN FISH PACKING S.A.  
261 SERGY VELIKOPOLFSKI RADOS  
262 BOLICHERAS UNIDAS S.A.  
263 EMPRESA PESQUERA SAN MARTIN S.A.  
264 INDUSTRIAS MARITIMAS DE SUPE S.A.  
265 CIA TECNICO-ECONOMICA DE FOMENTO INDUSTRIAL S.A.  
266 PESQUERA SANTA MARGARITA S.A.  
267 LUIS PONCE Y JORGE BOLANOS R.  
268 INTERPOL - PERU

**269** HUANDO S.A.  
**270** DISTRIBUIDORA CASSINELLI S.A.  
**271** ENRIQUE CASSINELLI E HIJOS S.A.  
**272** CONSTRUCTORES ASOCIADOS  
**273** CORPORACION DE RECONSTRUCCION Y FOMENTO DEL CUZCO  
**274** MANUFACTURAS DEL CENTRO S.A.  
**275** FCA. EL MILAGRO S.A.  
**276** CIA AGRICOLA SAN PEDRO S.A.  
**277** CIA MINERA AZULCOCHA  
**278** CORPORACION GRAL DE LOS ADVENTISTAS DEL VII DIA  
**279** BANCO REGIONAL DEL CENTRO  
**280** HDA. UNINGAMBAL  
**281** CONSTRUCTORES UNIDOS S.A.  
**282** CIA MINERA LOS ANDES ORIENTALES S.A.  
**283** COMERSA  
**284** TABACALERA VALOR S.A.  
**285** ASPILLAGA ANDERSON HNOS S.A.  
**286** COPSA  
**287** MINAS CANARIAS  
**288** BANCO DE CREDITO DEL PERU  
**289** LANIFICIO DEL PERU S.A.  
**290** MINAS DE COBRE DE CHAPI S.A.  
**291** FABRICA DE TEJIDOS URCOS S.A.  
**292** EUGENIO BAUMANN DE METZ S.A.  
**293** BANCO POPULAR DEL PERU  
**294** SOCIEDAD MINERA "EL BROCAL" S.A.  
**295** ROLLIN THORNE HIJOS S.A.  
**296** SINDICATO EXPLOTADOR DE SAYAPULLO S.A.  
**297** UTAH CONSTRUCTION AND MINING CO.  
**298** SOC. GANADERA DEL SUR  
**299** ZACHRY INTERNATIONAL INC.  
**300** SOC. AGRICOLA POMALCA LTDA  
**301** SOC. GANADERA DEL CENTRO  
**302** SOC. MINERA YAULI LTDA  
**303** PESQUERA DELFIN  
**304** PESQUERA INDUSTRIAL HELLAND S.A.  
**305** PESQUERA CHIMBOTE S.A.  
**306** TEA GARDENS S.A.  
**307** SOC. GANADERA CALDERA S.A.  
**308** UNIVERSIDAD TECNICA DEL ANTIPLANO  
**309** SINDICATO MINERO PACOCOCHA S.A.  
**310** REISER E CURIONI S.A.  
**311** CRACE Y CIA  
**312** PESQUERA TAMBO DE MORA  
**313** WELLS OVERSEAS LTDA  
**314** SOCIEDAD TELEFONICA DEL PERU  
**315** LA PRENSA  
**316** ANDERSON CLAYTON  
**317** PRODUCTOS ALIMENTICIOS PRALSA S.A.  
**318** COMPANIA PERUANA DE RADIODIFUSION S.A.  
**319** EXPLOTADORA LA FAVORITA  
**320** RADIO AREQUIPA S.A.  
**321** COMISION NACIONAL DE INVESTIGACION Y DESARROLLO AEROESPACIAL

<i>Symbol</i>	<i>Geographical Area</i>	<i>12B Code</i>	<i>Address of the Administration(s)</i>
<b>PSE</b>	State of Palestine (In accordance with Resolution 99 Rev. Dubai, 2018) Etat de Palestine (Selon la Résolution 99 Rév. Dubai, 2018) Estado de Palestina (Según la Resolución 99 Rev. Dubai, 2018)	<b>A</b>	PALESTINIAN AUTHORITY MINISTRY OF TELECOM. & INFORMATION TECHNOLOGY GAZA TELEFAX +970 82 825666
		<i>12A Code</i>	<i>Operating Agencies</i>
		<b>101</b>	PALESTINIAN BROADCASTING CORPORATION
		<b>102</b>	NATIONAL CO.
		<b>103</b>	ARAB BROAD. CORPORATION
		<b>104</b>	ASIA TV CO.
		<b>105</b>	AFAQ TV CO.
		<b>106</b>	THE FUTURE ACADEMY FOR CREATIVE THINKING (FACT)
		<b>107</b>	ALWAN CO. LTD.
		<b>108</b>	MURAD CO. FOR ART & PROD. & BROAD.
		<b>109</b>	AULA PRODUCTION CO.
		<b>110</b>	AL ASHKAR CO.
		<b>111</b>	ALSHARQ CO.
		<b>112</b>	AL SHAAB CO.
		<b>113</b>	ALQUDS UNIVERSITY
		<b>114</b>	AFAQ MEDIA PRODUCTION CO.
		<b>115</b>	MONIAR PEACE CO.
		<b>116</b>	YARA PROD. & BROAD. CO.
		<b>117</b>	ALNASER TV BROADCASTING CO.
		<b>118</b>	AL-NADER CO.
		<b>119</b>	ALNOOR CO. FOR TV PRODUC.
		<b>120</b>	ASWAR MEDIA PRODUCTION CO.
		<b>121</b>	BILAD R&TV CO.
		<b>122</b>	BALADNA BROADCASTING CO.
		<b>123</b>	MEER FOR BROAD CO.
		<b>124</b>	SNABEL PRESS. TV
		<b>125</b>	AL SABBAAH CO.
		<b>126</b>	GAMA TV CO.
		<b>127</b>	PALESTINIAN EST. FOR INT. TRANSM.
		<b>128</b>	QASER ALNEEL CO.
		<b>129</b>	QALQILIYA TV. CO.
		<b>130</b>	MAJD MEDIA PRODUCTION CO.
		<b>131</b>	NABLUS TV CO.
		<b>132</b>	SAFAD ADVERTIZING CO.



<i>Symbol</i>	<i>Geographical Area</i>	<i>12B Code</i>	<i>Address of the Administration(s)</i>
<b>PTC</b>	Pitcairn Island	<b>A</b>	INTERNATIONAL FREQUENCY COORDINATION SPACE SERVICES UNIT OFCOM 2A SOUTHWARK BRIDGE ROAD LONDON SE1 9HA EMAIL ifc.enquiries@ofcom.org.uk PHONE +44 20 7981 3100 TELEFAX +44 20 7981 3208 TELEX 051261969 DTI WBH G
	Pitcairn (Ile) Pitcairn (Isla)		<b>B</b> PITCAIRN ISLAND ADMINISTRATION BRITISH CONSULATE-GENERAL PRIVATE BAG AUCKLAND NEW ZEALAND

<i>12A Code</i>	<i>Operating Agencies</i>
<b>002</b>	THE COMMISSIONER, PITCAIRN ISLAND ADMINISTRATION

<i>Symbol</i>	<i>Geographical Area</i>	<i>12B Code</i>	<i>Address of the Administration(s)</i>
<b>PTR</b>	Puerto Rico	<b>A</b>	FEDERAL COMMUNICATIONS COMMISSION INTERNATIONAL BUREAU ATTENTION: MR. RICHARD B. ENGELMAN 2000 M STREET ROOM 868, STOP CODE #0800C WASHINGTON DC 20554 / UNITED STATES OF AMERICA TELEFAX +1 202 418 1208 / 0398 TELEX 025 VIA TWX 7108220160
	Puerto Rico		<b>B</b> DEPARTMENT OF STATE, WASHINGTON D.C. 20520
	Puerto Rico		

<i>12A Code</i>	<i>Operating Agencies</i>
<b>001</b>	CORNELL UNIVERSITY
<b>002</b>	COMMUNICATIONS SATELLITE CORPORATION
<b>003</b>	HUGHES COMMUNICATIONS GALAXY, INC.
<b>004</b>	AMERICAN TELEPHONE AND TELEGRAPH CO.
<b>005</b>	AMERICAN SATELLITE COMPANY
<b>006</b>	U.S. GOVERNMENT
<b>008</b>	US GOVERNMENT - GEN
<b>051</b>	US GOVERNMENT COAST GUARD
<b>068</b>	U.S. GOVERNMENT (DEMANDER CONFIRMATION AUX USA)
<b>230</b>	FEDERAL COMMUNICATIONS COMMISSION, BC
<b>300</b>	FEDERAL COMMUNICATIONS COMMISSION, PLM

<i>Symbol</i>	<i>Geographical Area</i>	<i>12B Code</i>	<i>Address of the Administration(s)</i>
<b>QAT</b>	Qatar (State of) Qatar (Etat du) Qatar (Estado de)	<b>A</b>	Communications Regulatory Authority (CRA) P.O. BOX 23404 DOHA Qatar EMAIL samustafa@cra.gov.qa ahamam@motc.gov.qa irsection@cra.gov.qa TELEFAX +974 4499 5515
		<i>12A Code</i>	<i>Operating Agencies</i>
		<b>001</b>	QATAR PUBLIC TELECOMMUNICATION CORPORATION
		<b>003</b>	PAKISTANI EMBASSY
		<b>005</b>	QATAR AIRWAYS
		<b>006</b>	QATAR GENERAL PETROLEUM CORPORATION (OFF-SHORE)
		<b>007</b>	DECCA NAVIGATOR CO. LTD.
		<b>008</b>	QATAR STATE POLICE
		<b>009</b>	QATAR GENERAL PETROLEUM CORPORATION (ON-SHORE)
		<b>010</b>	MINISTRY OF PUBLIC WORK.
		<b>011</b>	MINISTRY OF INFORMATION
		<b>014</b>	BRITISH AIRWAYS,
		<b>015</b>	ELECTRICITY DEPT.
		<b>016</b>	GULF HELICOPTERS LTD.
		<b>017</b>	CIVIL AVIATION DEPT.
		<b>018</b>	TUNISIAN EMBASSY
		<b>019</b>	AMERICAN EMBASSY
		<b>023</b>	MINISTRY OF FOREIGN AFFAIRS
		<b>025</b>	EGYPTAIN INTERESTS SECTION, DOHA, QATAR
		<b>026</b>	ALGERIAN EMBASSY, DOHA, QATAR
		<b>027</b>	SHEIK ABDULAZIZ BIN KHALIFA AL THANI
		<b>028</b>	JAPANESE EMBASSY, QATAR
		<b>032</b>	EMBASSY OF INDIA
		<b>033</b>	USCENTAF
		<b>034</b>	MAERSK OIL QATAR
		<b>035</b>	QATAR SATELLITE COMPAGNY (QSC)
		<b>036</b>	ARAB SATELLITE COMMUNICATIONS ORGANIZATION (ARABASAT)
		<b>037</b>	QATARI ARMED FORCES

<i>Symbol</i>	<i>Geographical Area</i>	<i>12B Code</i>	<i>Address of the Administration(s)</i>
<b>REU</b>	Reunion (French Department of) Réunion (Département français de la) Reunión (Departamento francés de la)	<b>A</b>	MONSIEUR LE DIRECTEUR GENERAL AGENCE NATIONALE DES FREQUENCES 78, AVENUE DU GENERAL DE GAULLE - BP400 94704 MAISONS ALFORT CEDEX FRANCE EMAIL tercoord@anfr.fr (Services de Terre) satcoord@anfr.fr (Services spatiaux excepté les stations terriennes) earthcoord@anfr.fr (Stations terriennes) TELEFAX +33 1 84 23 19 93 (Stations terriennes) +33 1 72 17 00 07 (Services spatiaux excepté les stations terriennes) +33 1 84 23 19 93 (Services de Terre)
		<i>12A Code</i>	<i>Operating Agencies</i>
		<b>001</b>	ADMINISTRATION DES POSTES ET TELECOMMUNICATIONS
		<b>002</b>	CONSEIL SUPERIEUR DE L'AUDIOVISUEL
		<b>003</b>	MARINE NATIONALE
		<b>004</b>	AVIATION CIVILE
		<b>005</b>	FORCES TERRESTRES
		<b>006</b>	AERONAUTIQUE MILITAIRE FRANCAISE
		<b>007</b>	DEFENSE NATIONALE
		<b>008</b>	SURETE NATIONALE
		<b>009</b>	METEOROLOGIE NATIONALE
		<b>010</b>	MINISTERE DE L'INTERIEUR
		<b>011</b>	GENDARMERIE NATIONALE
		<b>012</b>	COMPAGNIE AIR FRANCE
		<b>019</b>	PHARES ET BALISES
		<b>034</b>	AUTORITE DE REGULATION DES TELECOMMUNICATIONS

<i>Symbol</i>	<i>Geographical Area</i>	<i>12B Code</i>	<i>Address of the Administration(s)</i>
<b>ROD</b>	Rodrigues Rodrigues Rodríguez	<b>A</b>	THE DIRECTOR TELECOMMUNICATIONS DEPARTMENT EDITH CAVELL STREET PORT LOUIS TELEX 4000 DIRTEL IW
		<i>12A Code</i>	<i>Operating Agencies</i>
		<b>001</b>	OVERSEAS TELECOMMUNICATIONS SERVICES CO. LTD.
		<b>002</b>	MAURITIUS BROADCASTING CORPORATION FOREST SIDE
		<b>003</b>	CIVIL AVIATION DEPARTMENT
		<b>004</b>	POLICE DEPARTMENT
		<b>005</b>	DISTRICT ADMINISTRATION OFFICE

<i>Symbol</i>	<i>Geographical Area</i>	<i>12B Code</i>	<i>Address of the Administration(s)</i>			
<b>ROU</b>	Romania	<b>A</b>	NATIONAL AUTHORITY FOR MANAGEMENT AND REGULATIONS IN COMMUNICATIONS OF ROMANIA DELEA NOUA STREET 2 030925 BUCHAREST SECTOR 3 ROMANIA EMAIL ancom@ancom.ro TELEFAX +40 03 72 84 54 02 URL www.ancom.ro			
	Roumanie		<b>B</b>	MINISTRY OF FOREIGN AFFAIRS P.O. BOX 176, FI-00023 GOVERNMENT FINLAND EMAIL kirjaamo.um@formin.fi TELEFAX +358 9 629 840 URL www.formin.fi		
	Rumania			<b>C</b>	ROMANIAN SPACE AGENCY MENDELEEV STREET 21-25 010362 BUCHAREST SECTOR 1 ROMANIA EMAIL rosa-hq@rosa.ro PHONE +40 21 316 87 20 TELEFAX +40 21 312 88 04 URL www.rosa.ro	
			<b>D</b>		MINISTRY OF NATIONAL DEFENCE IZVOR STREET 10 050561 BUCHAREST SECTOR 5 ROMANIA EMAIL space@mapn.ro (Space Radiocommunications Services) narfa@mapn.ro (Terrestrial Radiocommunications Services) secretariat_general@mapn.ro (General enquiries) TELEFAX +40 21 319 57 08 (Space Radiocommunications Services) +40 21 319 57 09 (Terrestrial Radiocommunications Services) +40 21 319 58 64 (General enquiries) +40 03 72 84 54 02 URL www.mapn.ro	
					<b>E</b>	MINISTRY OF RESEARCH, INNOVATION AND DIGITIZATION MENDELEEV STREET 21-25 010362 BUCHAREST SECTOR 1 (GENERAL ENQUIRIES) LIBERTATII BLVD. 14 050706 BUCHAREST SECTOR 5 (RADIOCOMMUNICATION SERVICES) ROMANIA EMAIL dce@research.gov.ro (Radiocommunications Services) office@research.gov.ro (General enquiries) PHONE +40 21 303 41 98 / +40 21 303 41 99 TELEFAX +40 21 312 66 17 URL www.research.gov.ro
						<b>F</b>

**G** DIRECTORATE OF COMMUNICATIONS  
 MEVLANA BULVARI  
 NO 144 CANKAYA, ANKARA  
 REPUBLIC OF TURKIYE  
 EMAIL webinfo@iletisim.gov.tr  
 TELEFAX +90 312 590 20 00  
 URL www.iletisim.gov.tr

<i>12A Code</i>	<i>Operating Agencies</i>
<b>001</b>	DIRECTORATE OF ELECTRONIC COMMUNICATIONS
<b>002</b>	EMBASSY OF REPUBLIC OF TURKIYE
<b>003</b>	EMBASSY OF FINLAND
<b>004</b>	EMBASSY OF SWEDEN
<b>005</b>	REGIA AUTONOMA ROMTELECOM, BUCURESTI
<b>006</b>	BULEYARDUL CAROL I NR. 109, BUCURESTI
<b>007</b>	ROMANIAN SPACE AGENCY
<b>008</b>	NATIONAL MILITARY RADIO FREQUENCY AGENCY
<b>009</b>	NATIONAL MILITARY SPACE AND RADIOCOMMUNICATIONS AGENCY
<b>010</b>	ROMANIAN AMATEUR RADIO FEDERATION

<i>Symbol</i>	<i>Geographical Area</i>	<i>12B Code</i>	<i>Address of the Administration(s)</i>
<b>RRW</b>	Rwanda (Republic of) Rwanda (République du) Rwanda (República de)	<b>A</b>	AGENCE RWANDAISE DE REGULATION DES SERVICES D'UTILITE PUBLIQUE (RURA) KIGALI REPUBLIQUE DU RWANDA PHONE +250 58 45 63 TELEFAX +250 73110 TELEX 0909 22573 DIRGENTEL RW

<i>12A Code</i>	<i>Operating Agencies</i>
<b>001</b>	TELECOMMUNICATIONS
<b>002</b>	AVIATION CIVILE
<b>003</b>	RADIO RWANDA, BP83, KIGALI
<b>004</b>	SKY-G
<b>005</b>	MARVEL SPACE COMMUNICATIONS CO.

<i>Symbol</i>	<i>Geographical Area</i>	<i>I2B Code</i>	<i>Address of the Administration(s)</i>
<b>RUS</b>	Russian Federation	<b>A</b>	RADIO FREQUENCY SERVICE GENERAL RADIO FREQUENCY CENTRE BUILDING 15 7 DERBENEVSKAYA EMBANKMENT MOSCOW 117997 RUSSIAN FEDERATION EMAIL int@grfc.ru PHONE +7 495 748 1448 TELEFAX +7 495 748 0680 TELEX 064412961 Y MTG SU MNSV
	Fédération de Russie	<b>B</b>	NATIONAL POST AND TELECOM AGENCY P.O. BOX 5398 S-102 49 STOCKHOLM TELEX 054 40777 RADCON S
	Federación de Rusia	<b>C</b>	DIRECTION GENERALE DES POSTES, TELEGRAPHES ET TELEPHONES DEPARTEMENT DES TELEGRAPHES ET DES TELEPHONES, ANKARA
		<b>D</b>	MINISTRY OF POSTS AND TELECOMMUNICATIONS OF THE RUSSIAN FEDERATION DEPARTMENT FOR INTERNATIONAL RELATIONS 7, TVERSKAYA STREET 103375 MOSKVA, K-375
		<b>E</b>	STATE ENTERPRISE MORSVYAZSPUTNIK MINISTRY OF TRANSPORT OF THE RUSSIAN FEDERATION ROZHDESTVENKA STREET 1/4 103759 MOSCOW PHONE +7 095 258 7045 TELEFAX +7 095 253 9910
		<b>F</b>	RUSSIAN FEDERAL SERVICE FOR HYDROMETEOROLOGY AND ENVIRONMENTAL MONITORING (ROSGIDROMET) 12, NOVOVAGANKOVSKY 123242 MOSKOW

<i>I2A Code</i>	<i>Operating Agencies</i>
<b>001</b>	MINISTERE DES COMMUNICATIONS POSTALES ET ELECTRIQUES, MOSCOU
<b>002</b>	GOUVERNEMENT DE LA SUEDE
<b>003</b>	EMBASSY OF THE REPUBLIC OF TURKEY
<b>004</b>	MISSION PERMANENTE DE RUSSIE
<b>005</b>	COMINCOM, MOSKVA
<b>006</b>	COMSTAR, MOSCOW
<b>007</b>	ROSTELECOM, MOSCOW
<b>008</b>	INTERNATIONAL TELECOMMUNICATIONS SERVICE (INTSVIAZ) MOSCOW
<b>009</b>	INTERNATIONAL SWITCHING CENTRE, MOSCOW
<b>010</b>	TECHNICAL CENTRE FOR LONG-DISTANCE AND INTERNATIONAL TELEVISION AND SOUND BROADCASTING
<b>011</b>	RUSSIAN SATELLITE COMMUNICATIONS COMPANY (RSCC)
<b>012</b>	RUSSIAN STATE COMPANY FOR TELEVISION AND RADIO BROADCASTING "OSTANKINO"
<b>013</b>	ALL RUSSIAN STATE COMPANY FOR TELEVISION AND RADIO BROADCASTING
<b>014</b>	BIZNESSVIAZJOINT STOCK CO., MOSCOW
<b>015</b>	INFORMKOSMOS JOINT STOCK CO., MOSCOW
<b>016</b>	JOINT-STOCK COMPANY "GAZPROM SPACE SYSTEMS"
<b>017</b>	LAVOCHKIN PRODUCTION ASSOCIATION
<b>018</b>	INTERNATIONAL FUND OF INVESTMENT AND PRIVATISATION

019 ELEKON-STIR JOINT STOCK CO.  
020 KOSS JOINT STOCK CO.  
021 GLOBAL INFORMATION SYSTEMS (GIS)  
022 SVYAZ TRANSNEFT  
023 UGOLTELEKOM  
024 IRIDIUM-EVRAZIA  
025 TELEPORT-TP  
026 CROSNA  
027 SVYAZ TRANSNEFT  
028 SATKOM-TEL  
029 RUSTEL  
030 SATIS-TL-94  
031 CSS  
032 GLOBAL ONE  
033 GENERAL SATELLITE CORPORATION  
034 MOSKOVSKIY TELEPORT  
035 VOSTOKINFOKOSMOS  
036 MERCURY LTD  
037 STATE SPACE SCIENTIFIC AND PRODUCTION CENTRE  
038 JCS ROSTELESAT  
039 MTRK MIR  
040 MTK SIRENA  
041 IVL COMMUNICATIONS  
042 MOSCOW TELEPORT  
043 KRILYON  
044 RST-1  
045 SFIT LTD. CO  
046 ZAO AEROKOM  
047 KOMET  
048 KAMALYASKOM  
049 VOSTOKTELEKOM  
050 TELEKROS  
051 MOSNIKOS INVESTING LTD  
052 STATE ENTERPRISE MORSVYAZSPUTNIK, MINISTRY OF  
TRANSPORT OF THE RUSSIAN FEDERATION  
053 ROSNEFT-SAKHALINMORNEFTEGAZ  
054 RESEARCH CENTRE FOR SPACE HYDROMETEOROLOGY  
"PLANETA"  
055 KOMIN  
056 TELEPORT ST. PETERSBURG  
057 SANKT-PETERBURG MEZHDUNARODNAYA  
058 AOZT "Vostoktelekom"  
059 ZAO "Telekomnefteprodukt"  
060 GLOBALTEL  
061 INSAT HOLDING  
062 ASTROMEDIA CLOSED JOINT STOCK COMPANY  
063 LUKOIL INFORM  
064 BONUM 1  
065 INSATKOM  
066 NOVOROSIYSKOE MORSKOE PAROHODSTVO  
067 ZAO ANAKOM  
068 JSC SAT-TEL  
069 SPECIAL DESIGNING OFFICE OF MEI  
070 KOLSK REGIONAL SEISMOLOGICAL CENTRE

071 ENGINEERING CENTRE OF SATELLITE COMMUNICATIONS  
072 MOSCOVSKYI UZEL SVIAZI ENERGETIKI  
073 RAMSATCOM  
074 GONETS-M  
075 TM SAT JOINT STOCK COMPANY  
076 OOO SPUTNIKOVYE TELEKOMMUNIKATSII BASHKORTOSTANA  
077 CHELYABINSKSVYAZINFORM  
078 RADIOTEKHNICHESKAYA KORPORATSIYA  
079 BELKOMRUS  
080 JV SAKHALIN TELECOM LIMITED  
081 FEDERAL STATE UNIVERSITY ENTERPRISE  
ATOMENERGOPROEKT  
082 OOO ARCTIC REGION SVYAZ  
083 ZAO, ZOND-HOLDING  
084 DCGSVYAZINFORM  
085 KRUNICHEV STATE RESEARCH AND PRODUCTION SPACE  
CENTER  
086 MINISTRY OF ATOMIC ENERGY OF THE RUSSION FEDERATION,  
SITATION/CRISIS CENTRE  
087 PARKER DRILLING COMPANY EASTERN HEMISPHERE, LTD  
088 PARSONS DELAWARE INC  
089 NAKHODKA TELEKOM LTD  
090 SAVINGS BANK OF THE RUSSIAN FEDERATION  
091 ASTELIT  
092 TELSİKOM  
093 REPRESENTATION OF TELECOMMUNICATION COMPANY RTL  
094 ABB LUMMUS GLOBAL  
095 SBERBANK  
096 JOINT STOCK COMPANY "RUSSIAN SPACE SYSTEMS"  
097 FU BH UHO  
098 STEC.COM  
099 PRIMORSKI TELEVISION NETWORKS  
100 GROZNET  
101 MODERN UNIVERSITY OF HUMANITIES  
102 TOMSK STATE UNIVERSITY  
103 WEB MEDIA SERVICES  
104 RACE TELECOM  
105 DOZOR-TELEPORT  
106 INFO-SPUTNIK  
107 ZAO RUSSKOYE RADIO-EVRAZIA  
108 GEOTELECOMMUNICATIONS LTD  
109 ITAR-TASS  
110 RUSAT  
111 STS SOVINTEL  
112 OJSC SVYAZNOY TSP  
113 INTERSPUTNIK  
114 GAZPROMENERGO LLC  
115 CJSC RADIO COMPANY 'VEKTOR'  
116 LLC INVESTMENT COMPANY 'SIBINTEK'  
117 JSC SETELECOM  
118 OJSC NORTH-WEST TELECOM  
119 JSC IPNET  
120 JSC AMTEL-SVYAZ  
121 LLC EQUANT



- 122 JSC GLOBAL TELEPORT
- 123 OAO RUSSIAN RAILWAYS
- 124 OPEN JOINT STOCK COMPANY "KRASNOYARSKOE KONSTRUCTORSKOE BUREAU - ISKRA"
- 125 "OPEN MOBILE SYSTEM" LIMITED LIABILITY COMPANY (OMSY LLC)
- 126 OPEN JOINT STOCK COMPANY "YUS TELECOM"
- 127 FEDERAL STATE UNITARY ENTERPRISE (FGUP)
- 130 OPEN JOINT STOCK COMPANY 'PERVAYA EKSPEDITIONNAYA KOMPANIYA
- 131 EUROCOM LTD
- 132 CLOSED JOINT STOCK COMPANY 'ENERGIA-TELECOM'
- 133 SPB GU ITMO 'VUZTELECOMCENTER'
- 134 RTCOMM.RU, OJSC
- 135 OJSC LANRUSINVEST
- 136 CENTRAL BANK OF THE RUSSIAN FEDERATION
- 137 OAO VYMPELKOM
- 138 LIMITED LIABILITY COMPANY 'RESEARCH AND DEVELOPMENT ENTERPRISE DAURIA'
- 139 EA-SAT, CLOSED JOINT-STOCK COMPANY
- 140 OJSC MEGAFON
- 141 GEYSER-TELECOM, LTD
- 142 OJSC CHANNEL ONE
- 143 SPUTNIX LTD
- 144 LIMO-DD COMPANY, LTD
- 145 BKE SHELF LLC
- 146 ISATEL LLC
- 147 CJSC TVTS PLANETA
- 148 STAR LINE LLC
- 149 OJSC SAMARANEFTEGAZ
- 150 CJSC "CONSYST-OS"
- 151 OJSC GLOBALSAT
- 152 GERMSAT
- 153 DALSATKOM
- 154 JSC "GT&T"
- 155 PJSC "MTS"
- 156 "OTP BANK" JOINT-STOCK COMPANY
- 157 JSC TVC PLANETA
- 158 OBLASTNOE TELEVIDENIE
- 159 IRIDIUM COMMUNICATIONS LTD
- 160 OJCS AVAKOM
- 161 CJSC STELLA COMMUNICATION
- 162 ROCKET AND SPACE CORPORATION (RSC) "ENERGIA"
- 163 FSUE "VNIIFTRI"
- 164 INFORMATION SATELLITE SYSTEMS - RESHETNEV COMPANY
- 165 LLC "T2 MOBILE"
- 166 FEDERAL STATE UNITARY ENTERPRISE RADIO RESEARCH AND DEVELOPMENT INSTITUTE (NIIR)
- 167 FSUE VNIIFTRI
- 168 LLC DAURIA - SATELLITE TECHNOLOGY
- 169 RUS TELNET LLC
- 170 LLC BUREAU-1440
- 171 D.C. ORBITAL LIMITED LIABILITY COMPANY

<i>Symbol</i>	<i>Geographical Area</i>	<i>I2B Code</i>	<i>Address of the Administration(s)</i>
<b>S</b>	Sweden	<b>A</b>	SWEDISH POST AND TELECOM AGENCY (PTS) P.O. BOX 5398 S-102 49 STOCKHOLM TELEFAX +46 8 6785505 TELEX 054 40777 RADCON S
	Suède	<b>B</b>	MINISTERE DES AFFAIRES ETRANGERES DE LA REPUBLIQUE SOCIALISTE DE ROUMANIE BUCURESTI
	Suecia		
		<i>I2A Code</i>	<i>Operating Agencies</i>
		<b>001</b>	STROEMS KOMMUN
		<b>002</b>	TELIA AB
		<b>003</b>	ADMINISTRATION DES FORCES HYDRAULICS, STOCKHOLM
		<b>004</b>	DIRECTION ROYALE DE L'AERONAUTIQUE CIVILE, STOCKHOLM
		<b>005</b>	DIRECTION GENERALE DE LA NAVIGATION MARITIME
		<b>006</b>	GOUVERNEMENT
		<b>007</b>	INSTITUT CENTRAL METEOROLOGIQUE ET HYDROGRAPHIQUE, STOCKHOLM
		<b>008</b>	DEPARTEMENT DE LA MARINE
		<b>009</b>	A-RINGEN AB, ANDERSTORP
		<b>010</b>	SVERIGES RADIO AB, STOCKHOLM
		<b>011</b>	SVENSKA AEROPLAN AKTIEBOLAGET, LINKOEPING
		<b>012</b>	STOCKHOLMS NYA FLYGSKOLA, HYDEN CO, SKAA
		<b>013</b>	HULTSFREDS KOMMUN
		<b>014</b>	DIRECTION GENERALE DES CHEMINS DE FER, STOCKHOLM
		<b>015</b>	VISBY STADS HAMNDIREKTION, VISBY
		<b>016</b>	GAEVLE-SANDVIKENS FLYGFAELT AB
		<b>017</b>	AIRTACO AB, STOCKHOLM 40
		<b>018</b>	SCANDINAVIAN AIRLINES SYSTEM, STOCKHOLM 12
		<b>019</b>	TORSBY KOMMUN
		<b>020</b>	DEGERFORS FLYGKLUBB, VINDELN
		<b>021</b>	VAESTERAES FLYGKLUBB, VAESTERAES
		<b>022</b>	STENSELE STORUMANS FLYGKLUBB, STENSELE
		<b>023</b>	LINKOEPINGS TRANSPORTINDUSTRI AB, LINKOEPING
		<b>024</b>	JAERNA KOMMUNS FLYGTRAFIKKOMMITTE, VANSBRO
		<b>025</b>	MALMOE HAMNFOERVALTNING, MALMOE
		<b>026</b>	FALKENBERGSSTADS HAMNSTYRELSE, FALKENBERG
		<b>027</b>	SKANDINAVISK LINJETRAFIK AB, REDERIAVD., LANDSKRONA
		<b>028</b>	AB SILJANSFLYG, ESLOEV
		<b>029</b>	FINNAIR AERO O/Y, HELSINGFORS
		<b>030</b>	BILAEGARNAS INKOEPSFOERENING, STOCKHOLM
		<b>031</b>	HUDIKSVALL KOMMUN
		<b>032</b>	EDSBYNS FLYGKLUBB, EDSBYN
		<b>033</b>	HAMNFOERVALTNINGEN, NYNASHAMN
		<b>034</b>	ESKILSTUNA FLYGPLATS
		<b>035</b>	BOGSORARAKTIEBOLAGET, SVEN, GOETEBORG
		<b>036</b>	C.L. HANSSONS STUVERI AB, GOETEBORG
		<b>037</b>	BLIDBERG METCALFE AND CO, GOETEBORG
		<b>038</b>	ESRO
		<b>039</b>	YNGEREDSFORS KRAFT AB, MOELNDAL
		<b>040</b>	KIRUNA GEOFYSISKA OBSERVATORIUM
		<b>041</b>	LIDKOEPING KOMMUN
		<b>042</b>	LUDVIKA KOMMUN
		<b>043</b>	DALA AIRPORT AB, BORLAENGE

**044** HAMNFOERVALTNINGEN, OSKARSHAMN  
**045** NYGE AERO AB, NYGEVERKEN, NYKOEPIG  
**046** LUND INSTITUTE OF TECHNOLOGY, DEPARTMENT OF APPLIED ELECTRONICS  
**047** AMBASSADE DE LA REPUBLIQUE SOCIALISTE DE ROUMANIE A STOCKHOLM  
**048** VAEXJOE FLYGPLATS AB  
**049** LYCKSELE STAD  
**050** SWEDISH SPACE CORPORATION  
**051** FERINGE FLYGKLUBB  
**052** UMEAA FLOTTNINGSFOERENING, UMEAA  
**053** EMMABODA KOMMUN  
**054** FYRSTADS FLYGPLATS AB  
**055** KRISTIANSTADS KOMMUN  
**056** OEREBRO LAENS FLYGPLATSAKTIEBOLAG  
**057** SWEDISH RED CROSS  
**058** TURKISH EMBASSY  
**059** MORA KOMMUN  
**061** HAGFORS KOMMUN  
**062** VE SAT TELECOMMUNICATIONS AB  
**063** VILHELMINA KOMMUN  
**064** ARVIDSJAURS KOMMUN  
**065** SWEDISH TELECOM INTERNATIONAL AB  
**066** TERACOM SVENSK RUNDRADIO AB  
**067** STANDARD RADIO SYSTEMS AB  
**068** MCI TELECOMMUNICATIONS INC.  
**069** ESSNET AB  
**070** TRANAAS NAERRADIOFOERENING  
**071** SES SIRIUS AB  
**091** LINKOEPINGS STADS BYGGNADSKONTOR, LINKOEPIG  
**098** SKAANSKA CEMENT AB, MALMOE  
**099** KARLSKOGA KOMMUN  
**100** WORLD MARITIME UNIVERSITY  
**101** FALKOEPINGS KOMMUN  
**102** GOETEBORG SAEVE FLYGPLATS AB  
**103** NYKOEPIG OXELOESUND FLYGPLATS AB  
**104** EMBASSY OF USSR  
**105** SOEDERHAMNS KOMMUN  
**106** SVENSKA SKIFFEROLJE AB, OEREBRO  
**173** SVERIGES GEOLOGISKA UNDERSOEKNING  
**174** LIDKOEPIG STADS DRAETSELKAMMARE, LIDKOEPIG  
**176** OSTERMANS AERO AB, STOCKHOLM  
**177** SVENSKA VAESTKUSTFISKARNAS CENTRALFORBUND BOHUS, BJOERKOE  
**179** VAESTERAAS KOMMUN  
**184** AB IFOE-VERKEN, BROMOELLA  
**228** SVENSKA FLYDMOTOR AB, TROLLHAETTAN  
**295** CHALMERS TEKNISKA HOEGSKOLA, GOETEBORG  
**351** FIRMA CARL GULLBERG, NORRKOEPING  
**435** LINJEFLYG AB, STOCKHOLM  
**475** ORSA KOMMUN  
**476** OSKARSHAMNS STADS HAMNDIREKTION, OSKARSHAMN  
**497** SVENSKA VAESTKUSTFISKARNAS CENTRALFOERBUND, TRAESLOEVSLAEGE

- 498 AB STIL-INDUSTRI, VARGARDA
- 509 HAMNFORVALTNINGEN, SODERHAMN
- 517 TRAFIKAKTIEBOLAGET GRAENGESBERG-OXELOESUND,  
STOCKHOLM
- 522 GOETEBORGS MAKADAM AB, KAALLERED
- 525 STOCKHOLM STADS HAMNFOERVAELTNING, STOCKHOLM
- 532 SVENSKA VAESTKUSTFISKARNAS CENTRALFOERBUND  
VAEROEBACKA
- 541 SKAANSKA AETTIKFABRIKEN AB, PERSTORP
- 573 KIRUNA STADS BYGGNADSKONTOR, KIRUNA
- 578 BODENS LASTBILCENTRALEN, BODEN
- 579 GOETEBORGS HAMNARBETSKONTOR, GOETEBORG
- 582 DROSKAEGARE ERIK OLSSON, ROENNAENG
- 583 KARLSKRONA STADS BYGGNADSKONTOR, KARLSKRONA
- 586 BILLERUDS AB, SAEFFLE
- 587 DROSKAEGARE BERTRANDSSON, OECKEROE OCH HOENOE  
BILSTATION, OECKEROE
- 588 SOEDERHAMNS MOTORSAELLSKAP, SOEDERHAMN
- 589 GULLVIKS FABRIKS AB, MALMOE
- 590 SVENSK FLYGTJAENST AB, STOCKHOLM
- 591 TRANSAIR SWEDEN AB, MALMOE-STURUP.
- 592 PAN AMERICAN WORLD AIRWAYS SYSTEM, STOCKHOLM 40
- 593 NORRKOEPINGS ELEKTROTEKNISKA FABRIKER AKTIEBOLAG,  
NORRKOEPING
- 594 GEOGRAFISKA INSTITUTIONEN VID STOCKHOLMS UNIVERSITET
- 595 GOETEBORGS KOMMUN
- 596 THE SWEDISH BOARD OF CUSTOMS
- 597 LINJEBUSS INTERNATIONAL AB, HAELSINGBORG
- 598 ANGFARTYGSAKTIEBOLAGET GOTLAND VISBY
- 599 GAEVLE STADS HAMNFOERVAELTNING, GAEVLE
- 600 NORRKOEPINGS STADS HAMNFOERVAELTNING, NORRKOEPING
- 601 SKOEVDEN KOMMUN
- 602 UPPSALA FLYGKLUBB, UPPSALA
- 603 SUNDSVALLS HAMNFOERVAELTNING, SUNDSVALL
- 604 NORRKOEPINGS STUVERI AB, NORRKOEPING
- 605 AEROKLUBBEN I GOETEBORG, MOTORFLYGSEKTIONEN,  
GOETEBORG
- 607 OSKARSHAMNS KOMMUN
- 608 SVEGS KOMMUN
- 609 VAESTERVIKS KOMMUN
- 610 GAELLIVARE KOMMUN
- 611 ARVIKA KOMMUN
- 612 UPPSALA UNIVERSITET
- 613 KRAMFORS FLYGPLATS
- 614 CITY 107, MALMOE
- 615 DAVID OLSSON RADIOPRODUKTION AB, NORRKOEPING
- 616 LUNDS NAERRADIOFOERENING
- 617 GOLD 105 AB, NORRKOEPING
- 618 TRANSTEMA AB
- 619 THE MISSION COVENANT CHURCH OF SWEDEN
- 620 SWEDISH POLAR RESEARCH
- 621 VARA NAERRADIOFOERENING
- 622 CARLSKRONA NAERRADIOFOERENING
- 623 LULEAA NAERRADIO IDEELL FOERENING

624 RADIO SANDVIKEN  
625 VAERMDOE NAERRADIO  
626 RADIO MARIESTAD  
627 LINDESBERGS NAERRADIOFOERENING  
628 JAERFAELLA NAERRADIOFOERENING  
629 KUMLA HALLSBERGS NAERRADIOFOERENING  
630 LRF SORUNDA  
631 NORBERGS NAERRADIOFOERENING  
632 HUDIKSVALLS NAERRADIOFOERENING  
633 OEREBRO NAERRADIO  
634 KRISTINEHAMNS NAERRADIOFOERENING  
635 LJUNGBY NAERRADIOFOERENING  
636 RADIO ULRICEHAMN  
637 BODENS NAERRADIO  
638 LJUSNARSBERGS NAERRADIOFOERENING  
639 HANINGE NYA NAERRADIOFOERENING  
640 OSKARSHAMNS NAERRADIOFOERENING  
641 HAESSLEHOLMS NAERRADIOFOERENING  
642 RBS BROADCASTING AB  
643 RBM BROADCASTING AB  
644 RBG BROADCASTING AB  
645 RADIO BROADCAST KRISTIANSTAD  
646 LM ERICSSON DATA SERVICES AB  
647 UNISOURCE SATELLITE SERVICES AB  
648 TELE2 AB  
649 UMEAA RADIOINTRESSETER KB  
650 HAABO NAERRADIOFOERENING  
651 NOBD SAT DX KLUBB  
652 LEKSANDS NAERRADIOFOERENING  
653 NYHYTTANS ADVENTSKYRKA  
654 LIDINGOE NAERRADIOFOERENING  
655 BORLAENGE NAERRADIOFOERENING  
656 NACKA NAERRADIOFOERENING  
657 RADIO 1000 AB  
658 RADIO HIT FM MELODICUM AB  
659 SPACELINE COMMUNICATION SERVICES  
660 ESA - EUROPEAN SPACE AGENCY  
661 TANUMS MASKINSTATION  
662 SVENSKA RYMD AKTIEBOLAGET AB  
663 TELENOR SATELLITE BROADCASTING  
664 OVERHORIZON AB  
665 AVANTI COMMUNICATIONS SWEDEN AB  
666 LULEA TEKNISKA UNIVERSITET (LTU)  
667 THE ROYAL INSTITUTE OF TECHNOLOGY  
668 OHB SWEDEN AB  
669 BEYOND ATLAS AB  
670 V3GS COMMUNICATIONS SWEDEN AB

<i>Symbol</i>	<i>Geographical Area</i>	<i>12B Code</i>	<i>Address of the Administration(s)</i>
<b>SDN</b>	Sudan (Republic of the)	<b>A</b>	THE SECRETARY GENERAL
	Soudan (République du)		MINISTRY OF SCIENCE AND COMMUNICATIONS
	Sudán (República del)		P.O BOX 7379 11123 KHARTOUM SUDAN
			EMAIL terrestrial@ntc.gov.sd; satellite@ntc.gov.sd
			PHONE +249 187 173 710 / 711
			TELEFAX +249 187 177 777 / 171 112
			TELEX 0984 22299 GENDEL SD
		<b>B</b>	THE DIRECTOR GENERAL
			TELECOMMUNICATIONS AND POST REGULATION AUTHORITY
			TPRA P.O. BOX 2869 SUDAN
			EMAIL Satellite@tpa.gov.sd
			TELEFAX +249 183 562 360
			TELEX 61050 POSTGEN
		<b>C</b>	THE UNDER SECRETARY
			MINISTRY OF COMMUNICATIONS KUWAIT
			TELEX 0496 US PTT 22197 KT
		<i>12A Code</i>	<i>Operating Agencies</i>
		<b>001</b>	SUDAN TELECOM COMPANY (SUDATEL), KHARTOUM
		<b>002</b>	EGYPTIAN STATE TELEGRAPHS AND TELEPHONES
		<b>004</b>	EMBASSY OF THE STATE OF KUWAIT
		<b>005</b>	SUDAN GOVERNMENT (SECURITY)
		<b>007</b>	MINISTRY OF SOCIAL AFFAIRS, KHARTOUM
		<b>008</b>	CIVIL AVIATION DEPARTMENT
		<b>011</b>	CENTRAL ELECTRICITY AND WATER ADMINISTRATION
		<b>013</b>	LEGATION OF FEDERAL PEOPLE'S REPUBLIC OF YUGOSLAVIA
		<b>017</b>	SUDAN RAILWAYS
		<b>018</b>	PORT MANAGER
		<b>019</b>	SUDAN GEZEIRA BOARD, BARAKAT
		<b>020</b>	IRRIGATION DEPARTMENT, MINISTRY OF AGRICULTURE
		<b>021</b>	SUDAN GOVERNMENT LOCUST CONTROL
		<b>022</b>	SUDAN NEWS AGENCY
		<b>024</b>	LAND USE AND RURAL WATER DEVELOPMENT DEPARTMENT
		<b>025</b>	KENYA POLICE
		<b>026</b>	MINISTRY OF COMMUNICATIONS AND INFORMATION TECHNOLOGY
		<b>027</b>	SUDANESE MOBILE TELEPHONE COMPANY LIMITED (ZAIN SUDAN)
		<b>028</b>	MTN SUDAN
		<b>029</b>	SUNACS (SUDANESE NATIONAL COMMITTEE FOR SPACE)

<i>Symbol</i>	<i>Geographical Area</i>	<i>12B Code</i>	<i>Address of the Administration(s)</i>
<b>SEN</b>	Senegal (Republic of)	<b>A</b>	AUTORITE DE REGULATION DES TELECOMMUNICATIONS ET DES POSTES (ARTP) OUAKAM, ROUTE DES ALMADIES EN FACE CLINIQUE DES MAMELLES BP 14130 DAKAR - PEYTAVIN EMAIL contact@artp.sn PHONE +221 33 869 0369 TELEFAX +221 33 869 0370 TELEX 0906 1296 SNTAG SG
	Sénégal (République du)		<b>B</b>
		<i>12A Code</i>	<i>Operating Agencies</i>
		<b>007</b>	DEFENSE NATIONALE
		<b>011</b>	FORCES ARMEES DU SENEGAL
		<b>012</b>	FORCES ARMEES FRANCAISES
		<b>022</b>	MINISTERE DE L'INTERIEUR
		<b>031</b>	RADIODIFFUSION TELEVISION
		<b>041</b>	SOCIETE NATIONALE DES TELECOMMUNICATIONS DU SENEGAL
		<b>042</b>	AVIATION CIVILE
		<b>043</b>	PHARES ET BALISES
		<b>046</b>	RADIOELECTRICITE PRIVEE
		<b>051</b>	PRESIDENCE DE LA REPUBLIQUE/ MINISTERE DES AFFAIRES ETRANGERES
		<b>052</b>	DOUANES

<i>Symbol</i>	<i>Geographical Area</i>	<i>12B Code</i>	<i>Address of the Administration(s)</i>
<b>SEY</b>	Seychelles (Republic of)	<b>A</b>	OFFICE OF THE PRESIDENT DEPARTMENT OF INFORMATION COMMUNICATION TECHNOLOGY 3RD FLOOR, CARAVELLE HOUSE MANGLIER STREET P.O.BOX 737 VICTORIA REPUBLIC OF SEYCHELLES EMAIL communications@ict.gov.sc PHONE +248 4286600 TELEFAX +248 4225325
	Seychelles (République des)		<b>B</b>
		<b>12A Code</b>	<b>Operating Agencies</b>
		<b>001</b>	CABLE AND WIRELESS LTD., SEYCHELLES
		<b>002</b>	DEPARTMENT OF INFORMATION COMMUNICATIONS TECHNOLOGY (DICT)
		<b>003</b>	SEYCHELLES GOVERNMENT
		<b>004</b>	SEYCHELLES CIVIL AVIATION AUTHORITY (SCAA)
		<b>005</b>	CHELONIA COMPANY LIMITED (CCL)
		<b>007</b>	KOKONET Limited
		<b>008</b>	EMBASSY OF THE PEOPLE'S REPUBLIC OF CHINA
		<b>009</b>	AIRTEL SEYCHELLES Ltd. (AIRTEL)
		<b>010</b>	BRITISH HIGH COMMISSION
		<b>011</b>	AMBASSADE DE FRANCE
		<b>012</b>	SEYCHELLES COMMERCIAL BANK (SCB)
		<b>013</b>	NOUVOBANQ SIMBC
		<b>014</b>	MINISTRY OF EDUCATION (MOE)
		<b>018</b>	SEYCHELLES POLICE
		<b>019</b>	INTELVISION
		<b>020</b>	SEYCHELLES BROADCASTING CORPORATION (SBC)
		<b>021</b>	MANAGEMENT OF PRESIDENT'S AFFAIRS OF UNITED ARAB EMIRATES PTY LTD (MPA OF UAE)
		<b>022</b>	CRYSTAL (SEYCHELLES) LTD
		<b>023</b>	PURE FM (SEYCHELLES)
		<b>024</b>	SEYCHELLES ISLAND FOUNDATION (SIF)
		<b>025</b>	MINISTRY OF FOREIGN AFFAIRS AND TRANSPORT (MFAT)
		<b>026</b>	SEYCHELLES FISHING AUTHORITY (SFA)
		<b>027</b>	BARCLAYS BANK PLC (BARCLAYS)
		<b>028</b>	DIVISION OF RISK AND DISASTER MANAGEMENT (DRDM)
		<b>029</b>	MINISTRY OF PRESIDENTIAL AFFAIRS OF UNITED ARAB EMIRATES (UAE)
		<b>030</b>	KREOL ENTERTAINMENT LTD (KE)



<i>Symbol</i>	<i>Geographical Area</i>	<i>12B Code</i>	<i>Address of the Administration(s)</i>
<b>SHN</b>	Saint Helena	<b>A</b>	THE POSTMASTER GENERAL POST OFFICE ST HELENA ISLAND TELEX 202 GOVT HL
	Sainte-Hélène Santa Elena	<b>B</b>	INTERNATIONAL FREQUENCY COORDINATION SPACE SERVICES UNIT OFCOM 2A SOUTHWARK BRIDGE ROAD LONDON SE1 9HA EMAIL ifc.enquiries@ofcom.org.uk PHONE +44 20 7981 3100 TELEFAX +44 20 7981 3208 TELEX 051261969 DTI WBH G
		<i>12A Code</i>	<i>Operating Agencies</i>
		<b>001</b>	CABLE AND WIRELESS PLC, LONDON
		<b>002</b>	GOVERNMENT OF S. HELENA
		<b>003</b>	U.K. GOVERNMENT

<i>Symbol</i>	<i>Geographical Area</i>	<i>12B Code</i>	<i>Address of the Administration(s)</i>
<b>SLM</b>	Solomon Islands	<b>C</b>	DEPARTMENT OF TRANSPORT, WORKS AND COMMUNICATIONS P.O. BOX G8 HONIARA SOLOMON ISLANDS PHONE +677 25888 TELEFAX +677 36108 TELEX 0778 pandt hq 66310
	Salomon (Iles) Salomón (Islas)		
		<i>12A Code</i>	<i>Operating Agencies</i>
		<b>001</b>	B.S.I.P. ADMINISTRATION
		<b>002</b>	MISSIONARIES AVIATION FELLOWSHIP
		<b>003</b>	SUPERINTENDENT OF CIVIL AVIATION
		<b>004</b>	SOLOMON ISLANDS BROADCASTING SERVICE
		<b>006</b>	P. AND T. DEPARTMENT
		<b>007</b>	FLEET SPACE TECHNOLOGIES PTY. LTD.
		<b>008</b>	PANGEA NETWORKS LLC
		<b>009</b>	SOLOMON KILOHERTZ LLC

<i>Symbol</i>	<i>Geographical Area</i>	<i>12B Code</i>	<i>Address of the Administration(s)</i>
<b>SLV</b>	El Salvador (Republic of) El Salvador (République d') El Salvador (República de)	<b>A</b>	SUPERINTENDENCIA GENERAL DE ELECTRICIDAD Y TELECOMUNICACIONES (SIGET) SEXTA DECIMA CALLE PONIENTE Y 37 AV. SUR No. 2001 COLONIA FLOR BLANCA SAN SALVADOR EL SALVADOR, C.A. EMAIL      UIT@SIGET.GOB.SV PHONE      +503 2257 4438 TELEFAX    +503 2257 4495 +503 2257 4499
		<i>12A Code</i>	<i>Operating Agencies</i>
		<b>001</b>	A.R. INGENIEROS ASOCIADOS, S.A. DE C.V.
		<b>002</b>	A.T.C.INTERNATIONAL DE CENTROAMERICA, S.A. DE C.V.
		<b>003</b>	ABC FM STEREO, S.A. DE C.V.
		<b>004</b>	ACACYA DE R.L.
		<b>005</b>	ACADEMIA NACIONAL DE SEGURIDAD PÚBLICA - ANSP
		<b>006</b>	ACASAPUFE
		<b>007</b>	ACOMET, DE R.L.
		<b>008</b>	ACOTACOBRA DE R.L.
		<b>009</b>	ADAN ERNESTO LOPEZ RODRIGUEZ
		<b>010</b>	ADMINISTRACION NACIONAL DE ACUEDUCTOS Y ALCANTARILLADOS (ANDA)
		<b>011</b>	AERODESPACHOS DE EL SALVADOR, S.A. DE C.V.
		<b>012</b>	AEROJET DE EL SALVADOR, S.A. DE C.V.
		<b>013</b>	AERONÁUTICA CIVIL
		<b>014</b>	AES-CLESA Y COMPAÑIA, S. EN C. DE C.V.
		<b>015</b>	AIRLINE SUPPORT SERVICES OF EL SALVADOR, S.A. DE C.V. (ASALSA, S.A. DE C.V.)
		<b>016</b>	ALBA NOEMI ALVEÑO DE RAMÍREZ
		<b>017</b>	ALBERTINA MARIA SUAREZ DE TEAGUE
		<b>018</b>	ALBERTO Y MARIO, S.A. DE C.V.
		<b>019</b>	ALCALDIA MUNICIPAL DE CAROLINA
		<b>020</b>	ALCALDIA MUNICIPAL DE NUEVA GUADALUPE
		<b>021</b>	ALCALDIA MUNICIPAL DE SAN SALVADOR
		<b>022</b>	ALCALDIA MUNICIPAL DE TEXISTEPEQUE
		<b>023</b>	ALCALDIA MUNICIPAL NUEVA CONCEPCIÓN
		<b>024</b>	ALERTA EMPRESA, S.A. DE C.V.
		<b>025</b>	ALEX BLADIMIR CALMO HERRERA
		<b>026</b>	ALIRIO ANTONIO CAMPOS
		<b>027</b>	ALLEN EDGARDO VASQUEZ HIDALGO
		<b>028</b>	ALMACENADORA CENTROAMERICANA, S.A DE C.V.
		<b>029</b>	ALMACENES DURAN TURCIOS, S.A. DE C.V.
		<b>030</b>	ALMACENES SIMAN, S.A. DE C.V.
		<b>031</b>	ALPRE, S.A.DE C.V.
		<b>032</b>	ALUMINIO DE CENTROAMERICA, S.A. DE C.V.
		<b>033</b>	AMERICA WEST AIRLINES, INC
		<b>034</b>	AMERICAN AIRLINES, INC
		<b>035</b>	AMERICAN INDUSTRIAL PARK, S.A. DE C.V. (AMERICAN PARK, S.A. DE C.V.)
		<b>036</b>	AMERICANA DE TELECOMUNICACIONES, S.A. DE C.V.
		<b>037</b>	AMERICATEL EL SALVADOR, S.A. DE C.V.
		<b>038</b>	AMNET DATOS, S.A. DE C.V. (ANTES AMNET DATOS LTDA. DE C.V.)

- 039** AMNET TEL, S.A. DE C.V. (ANTES AMNET TEL Y COMPAÑIA, S. EN C. DE C.V.)
- 040** ANGEL Y MERLOS ARQUITECTOS ASOCIADOS
- 041** APARICIO CIRCUITO RADIOFÓNICO DE ORIENTE, S.A. DE C.V.
- 042** ASAMBLEA LEGISLATIVA DE EL SALVADOR
- 043** ASOC. COOP. DE APROV. Y CONS. DE TAXISTAS LA NACIONAL DE R.L.
- 044** ASOCIACION AGAPE DE EL SALVADOR
- 045** ASOCIACIÓN COMUNAL SEGUNDO MONTES
- 046** ASOCIACIÓN COORDINACIÓN DE COMUNIDADES PARA EL DESARROLLO DEL CACAHUATIQUE - CODECA
- 047** ASOCIACION CULTURAL DE DIFUSIONES EVANGELICAS SALVADOREÑAS, ( ACUDES )
- 048** ASOCIACIÓN DE COMERCIANTES Y VENDEDORES MIGUELEÑOS
- 049** ASOCIACION DE COMUNIDADES CAMPESINAS ANGEL MARIA
- 050** ASOCIACIÓN DE RADIOS Y PROGRAMAS PARTICIPATIVOS DE EL SALVADOR \_ARPAS
- 051** ASOCIACIÓN EVANGÉLICA "AGENCIA MISIONERA DEL AIRE"
- 052** ASOCIACION IZCANAL
- 053** ASOCIACIÓN MANCOMUNIDAD LA MONTAÑONA
- 054** ASOCIACION PARA EL DESARROLLO RADIO CORINTO
- 055** ASOCIACIÓN PARA EL DESARROLLO RADIO CORINTO
- 056** ASOCIACION RADIO MARIA
- 057** AT&T COMMUNICATIONS SERVICES DE EL SALVADOR, S.A. DE C.V.
- 058** ATARRAYA, S.A.
- 059** AUDIO-VIDEO DE EL SALVADOR, S.A. DE C.V.
- 060** AVANCE INGENIEROS, S.A. DE C.V.
- 061** AVANCE TELECOMUNICACIONES, S.A. DE C.V. (AVATEL, S.A. DE C.V.)
- 062** AVICOLA SAN RAMON, S.A. DE C.V.
- 063** AYALA RIOS, S.A. DE C.V.
- 064** BANCO HSBC SALVADOREÑO, S. A.
- 065** BANCO AGRICOLA S.A.
- 066** BANCO AZTECA EL SALVADOR, S.A
- 067** BANCO CITIBANK DE EL SALVADOR, S.A. (ANTES BANCO CUSCATLÁN, S.A.)
- 068** BANCO INTERAMERICANO DE DESARROLLO (BID)
- 069** BANCO INTERNACIONAL DE RECONSTRUCCION Y FOMENTO - BANCO MUNDIAL
- 070** BEJOTA, S.A. DE C.V.
- 071** BLUE COMM, S.A. DE C.V.
- 072** BOANERGES ACOSTA MOZ
- 073** BT LATAM EL SALVADOR, S.A. DE C.V.
- 074** CAESS, S.A. DE C.V.
- 075** CANAHUATI Y COMPAÑIA
- 076** CANAL 29, S.A. DE C.V.
- 077** CANAL 31, S.A. DE C.V.
- 078** CANAL 35, S.A. DE C.V.
- 079** CANAL DOCE DE TELEVISION, S.A. DE C.V.
- 080** CANAL DOS, S.A. DE C.V.
- 081** CANAL SEIS, S.A.
- 082** CARGA URGENTE DE EL SALVADOR, S.A. DE C.V.
- 083** CARLOS RICARDO ORELLANA PEREIRA
- 084** CASTRO HANLON, S.A. DE C.V.
- 085** CATELCO, S.A. DE C.V.

- 086 CELSA ORBELINA PALACIOS V. DE MARROQUIN
- 087 CEMENTO HOLCIM DE EL SALVADOR, S.A. DE C.V.
- 088 CENTRAL AMERICAN COMMUNICATIONS, S.A. DE C.V. (CACOM, S.A. DE C.V.)
- 089 CENTRO NACIONAL DE REGISTROS
- 090 CESAR EMILIO GONZALEZ ALAS
- 091 CHAMAGUA MORATAYA, S.A. DE C.V.
- 092 CIRCUITO Y.S.R., S.A. DE C.V.
- 093 CLUB DE RADIOAFICIONADOS DE EL SALVADOR (CRAS)
- 094 COATS EL SALVADOR, SA. DE C.V
- 095 COLUMBUS NETWORKS EL SALVADOR, S.A DE C.V. (ANTES GIGA-OPTICS, S.A. DE C.V.)
- 096 COMERCIAL ROMA, S.A. DE C.V.
- 097 COMERSAL, S.A. DE C.V.
- 098 COMISION EJECUTIVA PORTUARIA AUTONOMA (CEPA)
- 099 COMISION TRINACIONAL DEL PLAN TRIFINIO
- 100 COMITÉ DE INTEGRACION Y RECONSTRUCCION PARA EL SALVADOR
- 101 COMPAÑIA COMERCIAL CURACAO DE EL SALV.
- 102 COMPAÑIA EDIFICADORA, S.A. DE C.V.
- 103 COMPAÑIA HOTELERA SALVADOREÑA, S.A.
- 104 COMPAÑIA SALVADOREÑA DE SEGURIDAD, S.A. DE C.V. (COSASE, S.A. DE C.V.)
- 105 COMSI DE EL SALVADOR, S.A. DE C.V.
- 106 COMUNICACION Y COMPUTACION SALVADOREÑA, S.A. DE C.V. (COMPUSAL)
- 107 COMUNICACION Y TECNOLOGIA, S.A. DE C.V. (CYTEC, S.A. DE C.V.)
- 108 COMUNICACIONES DE BANDA ANCHA, S.A. DE C.V. (CBA, S.A. DE C.V.)
- 109 COMUNICACIONES DE ORIENTE, S.A. DE C.V. (CODO, S.A. DE .V.)
- 110 COMUNICACIONES DIGITALES, S.A. DE C.V.
- 111 COMUNICACIONES DIVERSAS, S.A. DE C.V.
- 112 COMUNICACIONES INTEGRADAS, S.A. DE C.V.
- 113 COMUNICACIONES MOVILES, S.A. DE C.V.
- 114 COMUNICACIONES SALVADOREÑAS, S.A. DE C.V. (COMUNSAL, S.A. DE C.V.)
- 115 CONFERENCIA EVANGELICA DE LAS ASAMBLEAS DE DIOS
- 116 CONSEJO DEPARTAMENTAL DE ALCALDES DEL DEPARTAMENTO DE MORAZAN
- 117 CONSORCIO ASTALDI-COLUMBUS
- 118 CONSTRUCTORA BETON, S.A. DE C.V.
- 119 CONTINENTAL AIRLINES INC.
- 120 CONVERGIA EL SALVADOR, S.A. DE C.V.
- 121 COROBAN, S.A. DE C.V.
- 122 CORPORACION BONIMA, S.A. DE C.V.
- 123 CORPORACION CENTROAMERICANA DE SERVICIOS DE NAVEGACION AEREA
- 124 CORPORACION LA VOZ EVANGELICA DE AMERICA
- 125 CORPORACION MERCANTIL SALVADOREÑA, S.A DE C.V.
- 126 CORPORACIÓN T, S.A. DE C.V.
- 127 CORPORACION T.S., S.A. DE C.V.
- 128 CRUZ ANTONIO BELTRAN MEJIA
- 129 CRUZ ROJA SALVADOREÑA
- 130 CTE TELECOM PERSONAL, S.A. DE C.V.

- 131 CTE, S.A. DE C.V.
- 132 CUERPO DE BOMBEROS DE EL SALVADOR
- 133 CUNDIS TELECOMUNICACIONES, S.A.
- 134 DANIEL MAURICIO CARDONA FLORES
- 135 DATAGUARD, S.A. DE C.V.
- 136 DC TECHNOLOGIES, S.A. DE C.V.
- 137 DELEGACION DE LA COMISION EUROPEA EN EL SALVADOR
- 138 DELTA AIRLINES INC
- 139 DELTEL, S.A. DE C.V.
- 140 DEVORA DOLORES TORRES DE RECINOS
- 141 DIGICEL, S.A. DE C.V.
- 142 DISTRIBUCIONES DIVERSAS, S.A. DE C.V.
- 143 DISTRIBUIDORA DE ELECTRICIDAD DEL SUR, S.A. DE C.V.
- 144 DISTRIBUIDORA ELECTRICA DE USULUTAN, S.A. DE C.V.  
(DEUSEM, S.A. DE C.V.)
- 145 DOBLE F COMUNICACIONES, S.A. DE C.V.
- 146 DOLORES ALFONSO MEDINA PALACIOS
- 147 DUKE ENERGY INTERNATIONAL EL SALVADOR, S. EN C. DE C.V.
- 148 EDGAR ALBERTO CASTRO GUEVARA
- 149 EDGAR EDMUNDO FUENTES VENTURA
- 150 EDGAR EDMUNDO FUENTES VENTURA / ESTEBAN ANTONIO  
BONILLA FUENTES
- 151 EDGAR LÓPEZ BERTRAND
- 152 EDIFICIOS Y CARRIERS, S.A. DE C.V. (EDIFICAR, S.A. DE C.,V.)
- 153 EDITORIAL ALTAMIRANO MADRIZ, S.A. DE C.V.
- 154 EDU TV, S.A. DE C.V.
- 155 EDUARDO ANTONIO PALMA
- 156 EDWIN HIRAM AYALA RODRIGUEZ
- 157 EDWIN MANRIQUE VELIS MARTINEZ
- 158 EDWIN ROBERTO ALAM
- 159 EDWIN WILIAMS GALO ESPINAL CONOCIDO P/EDWIN WILLIAMS  
GALO Y EDWIN WILLIAMS GALO ESPINAL
- 160 EFRAIN RUIZ MAZARIEGO
- 161 EL PANADERO, S.A. DE C.V.
- 162 EL SALVADOR NETWORK, S.A. (SALNET)
- 163 ELIAS JORGE BAHAI
- 164 ELIZABETH TRABANINO SUAREZ
- 165 ELMER LEONEL GALDÁMEZ ABREGO
- 166 EMBAJADA DE ISRAEL
- 167 EMBAJADA DE LA REPÚBLICA FEDERAL DE ALEMANIA
- 168 EMBAJADA DE LOS ESTADOS UNIDOS
- 169 EMISORAS UNIDAS, S.A. DE C.V.
- 170 EMPRESA DE COMERCIO EXTERIOR, S.A. DE C.V. (E. C.O.E., S.A.  
DE C.V.)
- 171 EMPRESA ELECTRICA DE ORIENTE, S.A. DE C.V.
- 172 EMPRESA TRANSMISORA DE EL SALVADOR,S.A. DE C.V.  
(ETESAL, S.A. DE C.V.)
- 173 EMPRESARIOS CENTROAMERICANOS, S.A. DE C.V. ( EMPRECA,  
S.A. DE C.V. )
- 174 EMPRESAS ADOC, S.A DE C.V.
- 175 ENLACEVISION, S.A. DE C.V.
- 176 ESCUELA SUPERIOR FRANCISCANA ESPECIALIZADA /AGAPE
- 177 ESPARTA, S.A. DE C.V.
- 178 ESTADIOS DEPORTIVOS DE EL SALVADOR, S.A. DE C.V.
- 179 ESTEBAN ANTONIO BONILLA FUENTES

- 180 ETHEL GUADALUPE CHÁVEZ DE RODRIGUEZ
- 181 FABRICA MOLINERA SALVADOREÑA, S.A. DE C.V. (FAMOSA, S.A.)
- 182 FACALCA HILTEX, S.A. DE C.V.
- 183 FARMACIA NUEVA SAN FRANCISCO, S.A. DE C.V.
- 184 FATIMA LISSETTE CARDONA FLORES
- 185 FECOAGRO DE R.L.
- 186 FEDERACION DE COOPERATIVAS AGROPECUARIAS DE ORIENTE DE R.L.
- 187 FIDEICOMISO WALTER A. SOUNDY
- 188 FIVE-NINES COMMUNICATIONS, S.A. DE C.V
- 189 FONOMED, S.A. DE C.V.
- 190 FOSALUD
- 191 FRANCIS ADALBERTO MELARA LÓPEZ
- 192 FRANCISCO ALBERTO JOSE GARCIA ROSSI SANDOVAL
- 193 FRANCISCO ALBERTO RODRÍGUEZ FIGUEROA
- 194 FRANCISCO JAVIER HENRIQUEZ TURCIOS
- 195 FREDDY WINN MARTÍNEZ GUTIERREZ
- 196 FREDY ISAAC ARCE
- 197 FREUND DE EL SALVADOR, S.A. DE C.V.
- 198 FRISCO, S.A. DE C.V.
- 199 FUNDACION DE APOYO A MUNICIPIOS DE EL SALVADOR (FUNDAMUNI)
- 200 FUNDACION SALVADOREÑA PARA LA RECONSTRUCCION Y EL DESARROLLO
- 201 G.C.M. CONTACT CENTER, S.A. DE C.V.
- 202 GASTROMED, S.A. DE C.V.
- 203 GENESIS TECHNOLOGIES, S.A. DE C.V.
- 204 GERARDO ROBERTO ORELLANA TOBAR
- 205 GLENDA VENILDA ARGUETA QUIJADA
- 206 GLOBAL COMMUNICATIONS EL SALVADOR, S.A. DE C.V.
- 207 GLOBALSTAR EL SALVADOR, S.A. DE C.V.
- 208 GLORIA ELIZABETH GOMEZ DE SALGADO
- 209 GRUPO AMOR, S.A. DE C.V. (AMOR, S.A. DE C.V.)
- 210 GRUPO CASTILLO MAYNES, S.A. DE C.V. - GRUPO C M, S.A. DE C.V.
- 211 GRUPO CENTROAMERICANO DE TELECOMUNICACIONES, S.A. DE C.V./GCA TELECOM, S.A. DE C.V
- 212 GRUPO SAMIX, S.A. DE C.V.
- 213 GRUPO SOLID, S.A. DE C.V.
- 214 GRUPO VISION, S.A. DE C.V.
- 215 GSK HOLDINGS, S.A. DE C.V.
- 216 H. BARRIENTOS ARQUITECTOS, S.A. DE C.V.
- 217 HÉCTOR ATILIO VALDEZ GUZMÁN
- 218 HÉCTOR MANUEL ZELAYA ROMERO
- 219 HENRI MILTON MORALES UMAÑA
- 220 HERBERT ORELLANA OSORIO
- 221 HUMBERTO EMILIO AGUILERA VIZCARRA
- 222 I. P. HOLDING´S. S.A. DE C.V.
- 223 IANNUZZELLI Y CIA.
- 224 IBERIA LINEAS AEREAS DE ESPAÑA, S.A.
- 225 IDT EL SALVADOR LIMITADA, DE C.V.
- 226 IGLESIA APÓSTOLES Y PROFETAS EMANUEL DIOS CON NOSOTROS
- 227 IGLESIA CATÓLICA APOSTÓLICA Y ROMANA EN EL SALVADOR
- 228 IGLESIA CATOLICA DE EL SALVADOR DIOCESIS DE SAN MIGUEL

- 229 IGLESIA CATOLICA DE EL SALVADOR, DIOCESIS DE SANTA ANA
- 230 IGLESIA CATOLICA EN SANTIAGO DE MARIA, DIOCESIS
- 231 IGLESIA CRISTIANA DE RESTAURACION
- 232 IGLESIA DE DIOS
- 233 IGLESIA DE DIOS "MANANTIALES DE VIDA ETERNA"
- 234 IGLESIA DEL CUERPO DE CRISTO EN EL SALVADOR
- 235 IGLESIA EVANGÉLICA DE EL SALVADOR, MISIÓN CENTROAMERICANA.
- 236 IGLESIA EVANGELICA NAZARETH
- 237 IGLESIA MINISTERIO EVANGELISTICO CRISTO REFUGIO EN LA TEMPESTAD
- 238 IGLESIA MINISTERIO EVANGELÍSTICO UN CLAMOR HACIA DIOS EN LOS TIEMPOS FINALES
- 239 IGLESIA PENTECOSTAL "DIOS ES AMOR"
- 240 IGLESIA PENTECOSTAL BETHEL
- 241 IMMER ALFARO CLIMACO
- 242 INFANTOZZI BARON, S.A. DE C.V.
- 243 INFOMED, S.A. DE C.V.
- 244 INFRAESTRUCTURA UNIVERSAL DE TELECOMUNICACIONES, S.A. DE C.V.
- 245 INFRAESTRUCTURAS Y TELECOMUNICACIONES, S.A. DE C.V. (INFRATEL, S.A. DE C.V.)
- 246 INGENIERIA ASOCIADA, S.A. DE C.V.
- 247 INGENIEROS URBANISTAS, S.A. DE C.V.
- 248 INGENIO EL ANGEL, S.A. DE C.V.
- 249 INMOBILIARIA A.R., SOCIEDAD ANONIMA ( INMOBILIARIA A.R., S.A.)
- 250 INMOBILIARIA CONSTELACIÓN, S.A. DE C.V.
- 251 INSTITUTO DE PREVISION SOCIAL DE LA FUERZA ARMADA
- 252 INSTITUTO SALVADOREÑO DE REHABILITACIÓN DE INVÁLIDOS - ISRI
- 253 INSTITUTO SALVADOREÑO DEL SEGURO SOCIAL
- 254 INSTITUTO TECNOLÓGICO DE COMERCIO Y ADMINISTRACIÓN DE EMPRESAS - ITCAE
- 255 INTEL Corp, S.A. DE C.V.
- 256 INTEL FÓN, S.A. DE C.V.
- 257 INTERCONSA, S.A. DE C.V.
- 258 INTERNATIONAL TECHNOLOGY SOLUTIONS, S.A. DE C.V. (I.T.S., S.A. DE C.V.)
- 259 INTERNATIONAL TELEPHONE AND SATELLITE CENTROAMÉRICA EL SALVADOR, SOCIEDAD ANÓNIMA
- 260 INTER-TELL, S.A. DE C.V.
- 261 INVERCON, S.A. DE C.V.
- 262 INVERSIONES BOLIVAR, SOCIEDAD ANÓNIMA DE CAPITAL VARIABLE
- 263 INVERSIONES DE DESARROLLO INDUSTRIAL Y AGRÍCOLA, S.A. DE C.V. \_INDESI, S.A. DE C.V.
- 264 INVERSIONES MZ, S.A. DE C.V.
- 265 INVERSIONES ROBLE, S.A. DE C.V.
- 266 INVERSIONES SIMCO, S.A. DE C.V.
- 267 ISTMANIA COMUNICACIONES, S.A. DE C.V.
- 268 J.C. ESPINOZA, S.A. DE C.V.
- 269 J.M.B. COMMUNICATIONS, S.A. DE C.V.
- 270 JAIME NELSON GARCIA ESCOBAR
- 271 JEFFERSON CHRISTEN HOLLMAN ALVAREZ
- 272 JMTELCOM, S.A. DE C.V.
- 273 JOAQUIN ORLANDO APARICIO BORJAS

- 274 JORGE ALBERTO MOLINA NEIRA  
275 JOSE ALFREDO MEDINA ARGUETA  
276 JOSE ANTONIO CLAROS HERNANDEZ  
277 JOSÉ DE JESÚS VIGIL GÓMEZ  
278 JOSE FRANCISCO MIRANDA INTERIANO  
279 JOSÉ ISRAEL GONZALEZ RIVAS  
280 JOSE ISRAEL SANTAMARIA  
281 JOSE LEONEL ACUÑA ORTEGA  
282 JOSE MARIA ANTONIO VELASCO BARRERA  
283 JOSE MARIA MONTERREY  
284 JOSÉ MARTÍN HENRIQUEZ MEDINA  
285 JOSE MAURICIO JIMENEZ  
286 JOSE MOISES ALFARO MENDEZ  
287 JOSE MOISES HERNANDEZ BOLAÑOS  
288 JOSE OSCAR BARAHONA CASTILLO  
289 JOSE RICARDO MARTINEZ JAIME  
290 JOSÉ RICARDO SOSA ORELLANA  
291 JOSE RIGOBERTO PORTILLO  
292 JOSE ROBERTO JIMENEZ ZEPEDA  
293 JOSE ROBERTO PEREZ NOVOA  
294 JOSE ROBERTO RODRIGUEZ MORENO  
295 JOSE ROBERTO RUBIO CERNA  
296 JOSE RODOLFO CASTELLANOS  
297 JOSÉ SAÚL GALDAMEZ ABREGO  
298 JOSE TOBIAS ALBERTO GUARDADO  
299 JOSE TOMAS PACAS MENDEZ  
300 JOSE VIDAL ALVARADO MORENO  
301 JOSE WILFREDO SALGADO GARCIA  
302 JUAN CARLOS SALINAS RAMOS  
303 JUAN JOSE ORTUÑO  
304 JUAN RAMON ESQUIVEL PANAMEÑO  
305 JUCARA DE ANDRADE LÓPES  
306 JUDY DEL CARMEN RODRIGUEZ  
307 JULIO ALBERTO ARRIOLA GARCIA  
308 JULIO ALBERTO PEREZ  
309 JULIO CESAR SALDAÑA PERDOMO  
310 JULIO HECTOR LINARES GUZMAN  
311 KIMBERLY-CLARK  
312 LA CORNUCOPIA, S.A DE C.V.  
313 LA ESMERALDA, S.A. DE C.V.  
314 LA ESPERANZA KENDRICK, S.A. DE C.V.  
315 LA MEJOR, S.A. DE C.V.  
316 LABORATORIOS ARSAL, S.A. DE C.V.  
317 LABORATORIOS VIJOSA, S.A. DE C.V.  
318 LAGEO, S.A DE C.V.  
319 LAS PIZZAS, S.A. DE C.V.  
320 LATELCO DE EL SALVADOR, S.A. DE C.V.  
321 LATICOM, S.A. DE C.V.  
322 LEMUS & MORALES, S.A. DE C. V.  
323 LEMUS Y LEMUS, S.A. DE C.V.  
324 LEONEL BALMORE BUSTILLO MENDOZA  
325 LEONEL BALMORE BUSTILLO MENDOZA/RAUL MANUEL BUSTILLO MENDOZA  
326 LEONIDAS MARTINEZ SANCHEZ



- 327 LEONOR GUIROLA DE LLACH
- 328 LEONOR MENDEZ DE GUIROLA
- 329 LEVER DE EL SALVADOR, S.A DE C.V.
- 330 LIDO, S.A. DE C.V.
- 331 LLANTAS, TUBOS Y SUMINISTROS AUTOMOTRICES S.A. DE C.V.
- 332 LUIS ALBERTO GUZMAN
- 333 LUIS ALFREDO LEMUS UMAÑA
- 334 LUIS ALONSO LINARES GUIDO
- 335 LUIS ANTONIO FLORES MANCIA
- 336 LUIS ANTONIO MORALES UMAÑA
- 337 LUIS ANTONIO RAMOS MENENDEZ
- 338 LUIS ENRIQUE APARICIO BORJAS
- 339 LUIS HUMBERTO BARILLAS ROMERO
- 340 LUIS RICARDO CORDOVA PANAMEÑO, DAVID ELÍAS CORDOVA PEÑATE Y DANIEL RICARDO CORDOVA PEÑATE
- 341 MANUEL ALONSO MONTES MAZARIEGO
- 342 MANUEL CONCEPCIÓN RIVERA AYALA
- 343 MANUEL GONZALEZ RIVAS
- 344 MANUEL SANCHEZ DE CASTRO
- 345 MARCOS ANTONIO AMAYA LIZAMA
- 346 MARÍA ANTONIA AVELAR NAVARRETE, RODOLFO RIVERA LÓPEZ Y JOSÉ ALBERTO AVELAR AVELAR
- 347 MARIA DEL TRANSITO LOZA GOMEZ
- 348 MARIA ORBELINA PIMENTEL DE SALAZAR
- 349 MARIANO HECTOR SALAZAR
- 350 MARIO ANTONIO ROMERO
- 351 MARIO BETAGLIO
- 352 MARIO ERNESTO JOSE MOLINA BATLLE
- 353 MARIO FRANCISCO MAURICIO GUINEA OLIVARES
- 354 MARS, S.A. DE C.V.
- 355 MARTA ALICIA ROMERO DE ALVARENGA
- 356 MARTIR ROMERO MENDOZA
- 357 MARVIN GABRIEL LINARES TICAS
- 358 MASTER COMMUNICATIONS, S.A. DE C.V.
- 359 MATERIALES SALTEX, S.A. DE C.V.
- 360 MAURICIO EDUARDO SANDOVAL AVILES
- 361 MAURICIO ERNESTO VARGAS VALDEZ
- 362 MAXIMA ACCELERACION, S.A. DE C.V.
- 363 MAYACOM, S.A. DE C.V.
- 364 MECAFE, S.A. DE C.V.
- 365 MEDIA SUPPORT NETWORK EL SALVADOR, S.A. DE C.V.
- 366 MERCATECNIA, S.A. DE C.V.
- 367 METRO ESTEREO, S.A. DE C.V.
- 368 MIGUEL ANGEL CUELLAR CENTENO
- 369 MINISTERIO DE EDUCACION
- 370 MINISTERIO DE GOBERNACION (CUERPO DE BOMBEROS DE EL SALVADOR)
- 371 MINISTERIO DE HACIENDA (DIRECCION GENERAL DE LA RENTA DE ADUANAS)
- 372 MINISTERIO DE LA DEFENSA NACIONAL
- 373 MINISTERIO DE MEDIO AMBIENTE Y RECURSOS NATURALES
- 374 MINISTERIO DE RELACIONES EXTERIORES
- 375 MINISTERIO DE RELACIONES EXTERIORES (CONSULADO DE CANADA)

- 376 MINISTERIO DE RELACIONES EXTERIORES (EMBAJADA DE CHILE)
- 377 MINISTERIO DE RELACIONES EXTERIORES (EMBAJADA DE GRAN BRETAÑA)
- 378 MINISTERIO DE RELACIONES EXTERIORES (EMBAJADA DE ITALIA)
- 379 MINISTERIO DE RELACIONES EXTERIORES (EMBAJADA DE LA REPUBLICA DE FRANCIA)
- 380 MINISTERIO DE RELACIONES EXTERIORES (EMBAJADA DE LOS ESTADOS UNIDOS)
- 381 MINISTERIO DE RELACIONES EXTERIORES (GRUPO MILITAR DE EEUU)
- 382 MINISTERIO DE SALUD PUBLICA Y ASISTENCIA SOCIAL
- 383 MINISTERIO DE SEGURIDAD PÚBLICA Y JUSTICIA
- 384 MINISTERIOS EMANUEL INTERNACIONAL, IGLESIA CRISTIANA EN AVIVAMIENTO, ABREV. MINISTERIOS EMANUEL
- 385 MISIÓN ADVENTISTA DEL SÉPTIMO DÍA /LA IGLESIA ADVENTISTA DEL SÉPTIMO DÍA
- 386 MISION BAUTISTA INTERNACIONAL DE EL SALVADOR
- 387 MISION CRISTIANA ELIM
- 388 MISION CRISTIANA MARANATHA-ELIM DE EL SALVADOR
- 389 MISION ORIENTAL SALVADOREÑA DE LOS ADVENTISTAS DEL SEPTIMO DIA (MISION ORIENTAL)
- 390 MONELCA, S.A. DE C.V.
- 391 MOORE DE CENTROAMERICA, S.A. DE C.V.
- 392 MORAN GONZALEZ Y CO.
- 393 MOYA & ASOCIADOS, S.A. DE C.V.
- 394 MTEL EL SALVADOR, S.A. DE C.V.
- 395 MULTI MART DE CENTROAMERICA, S.A. DE C.V.
- 396 MULTICABLE DE EL SALVADOR, S.A. DE C.V.
- 397 MULTIPHONE EL SALVADOR, S.A. DE C.V.
- 398 MUNDIAL DE TELECOMUNICACIONES EL SALVADOR, S.A. DE C.V.
- 399 MUNICIPIO DE BOLIVAR
- 400 MUNICIPIO DE CALUCO
- 401 MUNICIPIO DE NUEVA GUADALUPE
- 402 MUNICIPIO DE NUEVO CUSCATLAN
- 403 MUNICIPIO DE SAN PABLO TACACHICO
- 404 MUNICIPIO DE TAMANIQUE
- 405 MUNICIPIO DE TEXISTEPEQUE
- 406 MUSICAR EL SALVADOR, SOCIEDAD ANÓNIMA DE CAPITAL VARIABLE/MUSICAR EL SALVADOR,
- 407 MZ COMMUNICATIONS DE EL SALVADOR, S.A. DE C.V.
- 408 NARCISO ALFREDO MORALES
- 409 NELSON ANIBAL SARAVIA RIOS
- 410 NELSON MAURICIO DÍAZ ROSALES
- 411 NESTLE EL SALVADOR, S.A. DE C.V.
- 412 NEWCOM EL SALVADOR, S.A. DE C.V.
- 413 NZT DE EL SALVADOR, S.A. DE C.V.
- 414 OCEANIC DIGITAL COMMUNICATION OF EL SALVADOR, S.A. DE C.V.
- 415 OCEANICA, S.A. DE C.V.
- 416 OFINDA DEL CARMEN RIVERA MOLINA
- 417 OMEGA ELECTRONICA, S.A. DE C.V.
- 418 OPERADORA PROTEL DE EL SALVADOR, S.A. DE C.V.
- 419 ORBCOMM DE EL SALVADOR, S.A.
- 420 ORION TELECOMMUNICATIONS CORPORATION, S.A. DE C.V. (OTC, S.A. DE C.V.)

- 421 OSCAR AGUSTIN LOPEZ PLEITEZ Y JOSE DAVID GUARDADO CALDERON
- 422 OSCAR ALFREDO PARADA BARAHONA
- 423 OSCAR AMILCAR HERNANDEZ PEREZ
- 424 OSCAR ANTONIO AVELAR CHINCHILLA
- 425 OSCAR ERNESTO MONTOYA ARROYO
- 426 OSCAR ESTEBAN PORTILLO RIVERA
- 427 OSCAR GUILLERMO CORDERO DEL CID
- 428 OSCAR RODRIGUEZ GUARDADO
- 429 OSCAR SAUL AVELAR AZCUNAGA
- 430 PEDRO EMILIO SILHY MIGUEL
- 431 PEDRO MANUEL PEREZ GUILLEN
- 432 PERRY MANAGEMENT CORPORATION, S.A. DE C.V
- 433 PESQUERA INDUSTRIAL, S.A. DE C.V.
- 434 PICK AND SAVE, S.A. DE C.V.
- 435 PINTEN, S.A. DE C.V.
- 436 POLICIA NACIONAL CIVIL
- 437 POMA HERMANOS, S.A. DE C.V.
- 438 PORFIRIO ALFONSO BONILLA GUZMAN
- 439 PRESIDENCIA DE LA REPÚBLICA DE EL SALVADOR
- 440 PRESTOMAR, S.A. DE C.V.
- 441 PRIETO, S.A.
- 442 PRINEL, S.A. DE C.V.
- 443 PROBECA, S.A. DE C.V.
- 444 PROCARD DE EL SALVADOR, S.A DE C.V.
- 445 PROCESOS ELECTRONICOS, S.A. DE C.V.
- 446 PROCURADURIA PARA LA DEFENSA DE LOS DERECHOS HUMANOS
- 447 PRODUCTOS AVON, S.A.
- 448 PROFESIONALES ELECTRONICOS, S.A. DE C.V. (PROEL, S.A. DE C.V.)
- 449 PROGRAMA DE LAS NACIONES UNIDAS PARA EL DESARROLLO
- 450 PROGRAMA MUNDIAL DE ALIMENTOS DE NACIONES UNIDAS
- 451 PROINMU, S.A. DE C.V.
- 452 PROMASAL, S.A. DE C.V.
- 453 PROMOTORA DE COMUNICACIONES, S.A. DE C.V.
- 454 PROTECCIONES INDUSTRIALES, S.A. DE C.V. (PROTIN, S.A. DE C.V.)
- 455 PROTER, S.A. DE C.V.
- 456 PROYECTOS MERCANTILES, S.A. DE C.V.
- 457 R.A.P., INGENIEROS, S.A. DE C.V.
- 458 RADIO CADENA CENTRAL, S.A.
- 459 RADIO CHALATENANGO, S.A. DE C.V.
- 460 RADIO COMERCIAL, S.A. DE C.V.
- 461 RADIO CORPORACIÓN DE ORIENTE, S.A. DE C.V. (R.C.O., S.A. DE C.V.)
- 462 RADIO CORPORACION SALVADOREÑA, S.A. DE C.V.
- 463 RADIO EL MUNDO, S.A., DE C.V.
- 464 RADIO EVANGELICA DE ORIENTE, S.A. DE C.V.
- 465 RADIO EXITOS, S.A.
- 466 RADIO LA 98, F.M., S.A. DE C.V.
- 467 RADIO PACHANGUERA, S.A. DE C,V, (RAPA, S.A. DE C.V.)
- 468 RADIO STEREO SCAN, S.A. DE C.V.
- 469 RADIO STEREO, S.A. DE C.V.

- 470 RADIO SYSTEMS, S.A. DE C.V.
- 471 RADIO TAXIS AMERICA, S.A. DE C.V.
- 472 RADIO VISION, S.A.
- 473 RADIOCADENA YSKL, S.A. DE C.V.
- 474 RADIOCOMUNICACIONES, S.A. DE C.V. (RADIOCOM, S.A. DE C.V.)
- 475 RADIODIFUSION DE EL SALVADOR, S.A. DE C.V.
- 476 RADIODIFUSION PROFESIONAL, S.A. DE C.V.
- 477 RADIODIFUSORAS ASOCIADAS, S.A. DE C.V.
- 478 RADIOMOVIL, S.A. DE C.V.
- 479 RADIUS, S.A. DE C.V.
- 480 RAFAEL AGUILAR AVILA Y COMPAÑIA
- 481 RAFAEL DUCH MARTINEZ
- 482 RAFAEL ENRIQUE LIMA SALCEDO
- 483 RAFAEL HUMBERTO LARIOS
- 484 RAMAL, S.A. DE C.V.
- 485 RAMON FRANCISCO LOZANO SALINAS
- 486 RAMS, S.A. DE C.V.
- 487 RAUL ERNESTO CARDONA FLORES
- 488 RAUL MANUEL BUSTILLO MENDOZA
- 489 RAYMUNDO ERNESTO RODRIGUEZ DIAZ
- 490 RED TECHNOLOGIES, S.A. DE C.V.
- 491 REDES Y SISTEMAS TELEFONICOS Y ELECTRICOS, S.A. DE C.V. (RESISTEL, S.A. DE C.V.)
- 492 REFINERIA PETROLERA ACAJUTLA, LIMITADA DE CAPITAL VARIABLE (RASA, LTDA. DE C.V.)
- 493 RENACEN, S.A. DE C.V.
- 494 RENÉ ADOLFO RODRÍGUEZ
- 495 RENE ROBERTO DOMINGUEZ HERNANDEZ
- 496 RENOVACION Y DESARROLLO, S.A. DE C.V.
- 497 REPRESENTACIONES NAVIERAS, S.A. DE C.V.
- 498 REPUESTOS DIDEA, S.A. DE C.V.
- 499 REPUESTOS OMAR, S.A. DE C.V.
- 500 RICARDO ALEJANDRO RECINOS / LUIS ANTONIO RAMOS MENENDEZ
- 501 ROBERTO DE JESUS TEJADA MARTINEZ
- 502 ROBERTO SALVADOR MENENDEZ RIOS
- 503 ROGELIO EDUARDO TOBAR CALVO
- 504 ROLANDO RAMOS LOPEZ
- 505 RUBEN DEL CARMEN GONZALEZ MORALES
- 506 SALNET INTERNACIONAL, S.A. DE C.V. (SALNET INTER, S.A. DE C.V.)
- 507 SALVADOR ANTONIO GARCIA CASTELLON
- 508 SAN JUDAS SALVADOR, S.A. DE C.V. (SANJUSAL, S.A. DE C.V.)
- 509 SANTIAGO ANTONIO ORELLANA AMADOR
- 510 SANTISIMA TRINIDAD, S.A. DE C.V.
- 511 SARA JULIA ALDANA VIUDA DE CASTRO
- 512 SAUL ARCIDES OCHOA
- 513 SCHLUMBERGER SURENCO, S.A.(SUCURSAL EL SALVADOR)
- 514 SCOTIABANK EL SALVADOR, S.A.
- 515 SCSI-EL SALVADOR, S.A. DE C.V.
- 516 SENSACION, S. A. DE C.V.
- 517 SERVICIO SALVADOREÑO DE PROTECCION , S.A. DE C.V. (SERSAPRO, S.A. DE C.V.)
- 518 SIMAN, S.A. DE C.V. (EMPRESA CONSTRUCTORA)

- 519 SISTEMAS COMESTIBLES, S.A. DE C.V.
- 520 SISTEMAS DE COMUNICACION, S.A. DE C.V. (SICOM)
- 521 SISTEMAS DE INTERACCION GLOBAL, S.A. DE C.V. (SING, S.A. DE C.V.)
- 522 SISTEMAS DE TRANSPORTES, S.A. DE C.V.
- 523 SKY BEEP INTERNATIONAL, S.A. DE C.V.
- 524 SOCIÉTÉ INTERNATIONALE DE TELECOMMUNICATIONS AÉRONAUTIQUES
- 525 SPC INTERNACIONAL SA. DE C.V.
- 526 STARCOM, SA. DE C.V.
- 527 STEREO CLUB, S.A. DE C.V.
- 528 STEREO NOVENTA Y CUATRO PUNTO UNO F.M., S.A. DE C.V.
- 529 SUPERINTENDENCIA GENERAL DE ELECTRICIDAD Y TELECOMUNICACIONES
- 530 TACA INTERNATIONAL AIRLINES, S.A.
- 531 TECNOVISION, S.A. DE C.V.
- 532 TELE EL SALVADOR, S.A. DE C.V.
- 533 TELECOMUNICACIONES INTEGRADAS, S.A. DE C.V.
- 534 TELEFONICA MOVILES EL SALVADOR, S.A. DE C.V.
- 535 TELEFONICA MULTISERVICIOS, S.A. DE C.V.
- 536 TELEFONOS CELULARES DE EL SALVADOR, S.A. DE C.V.
- 537 TELEFONOS DE CENTROAMERICA, S.A. DE C.V. (TELECASA, S.A. DE C.V.)
- 538 TELEFUTURO, S.A. DE C.V.
- 539 TELEGLOUSA, INC. SUCURSAL EL SALVADOR
- 540 TELEMOVIL EL SALVADOR, S.A. DE C.V.
- 541 TELEONDA MUSICAL, S.A. DE C.V.
- 542 TELESISTEMAS, S.A. DE C.V. (TELESIS, S.A. DE C.V.)
- 543 TELEVIP, S.A. DE C.V.
- 544 TELEVISION INDEPENDIENTE, S.A. DE C.V.
- 545 TELEVISION ORIENTAL, S.A. DE C.V./ TVO, S.A. DE C.V.
- 546 TELPRO, S.A. DE C.V.
- 547 TERRACERIAS, PAVIMENTACIONES, VIVIENDAS E INVERSIONES, S.A. DE C.V.
- 548 TEXACO CARIBBEAN INC.
- 549 THE BOEING COMPANY
- 550 TRICOM, S.A. DE C.V.
- 551 TROPIGAS DE EL SALVADOR S.A.
- 552 TV JUVENTUD, S.A. DE C.V.
- 553 TVC NETWORK, S.A. DE C.V.
- 554 TVRED, S.A. DE C.V.
- 555 ULTRAVOZ, S.A. DE C.V.
- 556 UNIDAD DE TRANSACCIONES, S.A. DE C.V. (UT, S.A. DE C.V.)
- 557 UNILINK, S.A. DE C.V.
- 558 UNITED AIRLINES, INC.
- 559 UNITED PARCEL SERVICE CO. SUCURSAL EL SALVADOR
- 560 UNITEL, S.A. DE C.V.
- 561 UNITELCO, S.A. DE C.V.
- 562 UNIVERSAL TELECOM, S.A. DE C.V.
- 563 UNIVERSIDAD AUTONOMA DE SANTA ANA (UNASA)
- 564 UNIVERSIDAD CENTROAMERICANA JOSÉ SIMEÓN CAÑAS
- 565 UNIVERSIDAD DE EL SALVADOR
- 566 UNIVERSIDAD DON BOSCO.
- 567 UNIVERSIDAD FRANCISCO GAVIDIA

568	URBADESA, S.A. DE C.V.
569	V.S.R. EL SALVADOR, S.A. DE C.V.
570	VASQUEZ BONILLA TELECOMUNICACIONES,S.A. DE C.V/VB TELECOMUNICACIONES,S.A. DE C.V
571	VICEMINISTERIO DE TRANSPORTE
572	VICENTE VASQUEZ
573	WACKENHUT DE EL SALVADOR, S.A. DE C.V.
574	WILLIAM ALEXANDER RODRIGUEZ
575	WORLDXCHANGE COMMUNICATIONS, S.A. DE C.V.
576	XAPPA, S.A. DE C.V.
577	YSEC ESTEREO CARNAVAL, S.A. DE C.V.
578	YSLN LA MONUMENTAL, S.A. DE C.V.
579	YSLR, LA ROMANTICA, S.A. DE C.V.
580	YSU RADIO CADENA, S.A. DE C.V.
581	YSU TV CANAL CUATRO, S.A.
582	ZONA FRANCA DE EXPORTACION EL PEDREGAL, S.A.

<i>Symbol</i>	<i>Geographical Area</i>	<i>12B Code</i>	<i>Address of the Administration(s)</i>
<b>SMA</b>	American Samoa Samoa américaines Samoa norteamericanas	<b>A</b>	FEDERAL COMMUNICATIONS COMMISSION INTERNATIONAL BUREAU ATTENTION: MR. RICHARD B. ENGELMAN 2000 M STREET ROOM 868, STOP CODE #0800C WASHINGTON DC 20554 / UNITED STATES OF AMERICA TELEFAX +1 202 418 1208 TELEX 025 VIA TWX 7108220160
		<b>B</b>	DEPARTMENT OF STATE WASHINGTON D.C. 20520
		<i>12A Code</i>	<i>Operating Agencies</i>
		<b>001</b>	COMSAT

<i>Symbol</i>	<i>Geographical Area</i>	<i>12B Code</i>	<i>Address of the Administration(s)</i>
<b>SMO</b>	Samoa (Independent State of) Samoa (Etat indépendant du) Samoa (Estado Independiente de)	<b>A</b>	THE CHIEF EXECUTIVE MINISTRY OF COMMUNICATIONS AND INFORMATION TECHNOLOGY 1ST FLOOR CA & CT PLAZA, SAVALALO PRIVATE BAG APIA SAMOA (INDEPENDEN STATE OF) EMAIL a.ahsam@samoa.ws PHONE +685 26117 TELEFAX +685 24671 TELEX 077964220 PTRGMS SX
		<i>12A Code</i>	<i>Operating Agencies</i>
		<b>001</b>	SAMOAN GOVERNMENT
		<b>002</b>	DEPARTMENT OF CIVIL AVIATION
		<b>003</b>	"PRIVATE"

<i>Symbol</i>	<i>Geographical Area</i>	<i>12B Code</i>	<i>Address of the Administration(s)</i>
<b>SMR</b>	San Marino (Republic of) Saint-Marin (République de) San Marino (República de)	<b>A</b>	DIREZIONE GENERALE POSTE E TELECOMUNICAZIONI CONTRADA OMERELLI, 17 SAINT-MARIN A-2 47031 SAN MARINO EMAIL DIRPOSTE@OMNIWAY.SM TELEFAX +378 992760 TELEX 0505 280 DIRPOSTE SO

---

<i>12A Code</i>	<i>Operating Agencies</i>
-----------------	---------------------------

<b>001</b>	INTELCOM SAN MARINO S.P.A
------------	---------------------------

<i>Symbol</i>	<i>Geographical Area</i>	<i>12B Code</i>	<i>Address of the Administration(s)</i>
<b>SNG</b>	Singapore (Republic of) Singapour (République de) Singapur (República de)	<b>A</b>	INFOCOMM MEDIA DEVELOPMENT AUTHORITY, SINGAPORE 10 PASIR PANJANG ROAD #03-01 MAPLETREE BUSINESS CITY SINGAPORE 117438 REPUBLIC OF SINGAPORE EMAIL info@imda.gov.sg TELEFAX +65 6577 3888 TELEX 087 RS20319 SINTAS

---

<i>12A Code</i>	<i>Operating Agencies</i>
-----------------	---------------------------

<b>001</b>	GOVERNMENT OF SINGAPORE
<b>002</b>	SINGAPORE TELECOM PTE LTD.
<b>003</b>	MINISTRY OF DEFENCE, SINGAPORE
<b>004</b>	POLICE DEPARTMENT
<b>005</b>	METEOROLOGICAL OFFICE
<b>006</b>	BRITISH BROADCASTING CORPORATION
<b>007</b>	NTUC VOICE CO-OPERATIVE SOCIETY LTD.
<b>008</b>	SAFRA (SINGAPORE ARMED FORCES RESERVISTS' ASSOCIATION)
<b>009</b>	CIVIL AVIATION AUTHORITY OF SINGAPORE
<b>010</b>	PRIVATE BUSINESS OPERATOR
<b>011</b>	SINGAPORE BROADCASTING CORP. P.O.BOX 1902, SINGAPORE
<b>012</b>	SAFRA NATIONAL SERVICE ASSOCIATION
<b>013</b>	INFOCOMM MEDIA DEVELOPMENT AUTHORITY, SINGAPORE
<b>014</b>	NANYANG TECHNOLOGICAL UNIVERSITY (NTU), SATELLITE RESEARCH CENTRE (SARC)
<b>015</b>	NATIONAL UNIVERSITY OF SINGAPORE
<b>016</b>	SPIRE GLOBAL SINGAPORE PTE.LTD.
<b>017</b>	DSO NATIONAL LABORATORIES

<i>Symbol</i>	<i>Geographical Area</i>	<i>12B Code</i>	<i>Address of the Administration(s)</i>
<b>SOM</b>	Somalia (Federal Republic of)	<b>A</b>	MINISTRY OF INFORMATION POST & TELECOMMUNICATION
	Somalie (République fédérale de)		C/O HUSSIEN MOHAMED COUNSELLOR
	Somalia (República Federal de)		SOMALI EMBASSY ABU DHABI PO BOX 59907 ABU DHABI UNITED ARAB EMIRATES EMAIL MI@MIPT.GOV.SO ADMIN@MIPT.GOV.SO
		<b>B</b>	INTERNATIONAL FREQUENCY COORDINATION
			SPACE SERVICES UNIT
			OFCOM
			2A SOUTHWARK BRIDGE ROAD
			LONDON SE1 9HA EMAIL ifc.enquiries@ofcom.org.uk PHONE +44 20 7981 3100 TELEFAX +44 20 7981 3208 TELEX 051261969 DTI WBH G
		<b>C</b>	POSTS AND TELECOMMUNICATIONS, P.O. BOX 11, HARGEISA

<i>12A Code</i>	<i>Operating Agencies</i>
<b>001</b>	DIRECTION DES POSTES ET TELECOMMUNICATIONS, MOGADISCIO
<b>002</b>	POLICE
<b>003</b>	MINISTERE DE LA DEFENSE
<b>004</b>	AERONAUTIQUE
<b>005</b>	SOMALI GULF OIL CO.
<b>006</b>	INTERNATIONAL AERADIO LTD.
<b>007</b>	MINISTRY OF PORTS AND MARINE TRANSPORT
<b>008</b>	PUBLIC WORKS DEPARTMENT
<b>011</b>	MINISTRY OF INFORMATION



<i>Symbol</i>	<i>Geographical Area</i>	<i>12B Code</i>	<i>Address of the Administration(s)</i>
<b>SPM</b>	Saint Pierre and Miquelon (Territorial Collectivity of)	<b>A</b>	DIRECTION DES POSTES ET TELECOMMUNICATIONS, S. PIERRE ET MIQUELON
	Saint-Pierre-et-Miquelon (Collectivité territoriale de)	<b>B</b>	MONSIEUR LE DIRECTEUR GENERAL AGENCE NATIONALE DES FREQUENCES 78, AVENUE DU GENERAL DE GAULLE - BP400 94704 MAISONS ALFORT CEDEX FRANCE
	San Pedro y Miquelón (Colectividad territorial de)		
		EMAIL	tercoord@anfr.fr (Services de Terre) satcoord@anfr.fr (Services spatiaux excepté les stations terriennes) earthcoord@anfr.fr (Stations terriennes)
		TELEFAX	+33 1 84 23 19 93 (Stations terriennes) +33 1 72 17 00 07 (Services spatiaux excepté les stations terriennes) +33 1 84 23 19 93 (Services de Terre)

<i>12A Code</i>	<i>Operating Agencies</i>
<b>001</b>	ADMINISTRATION DES ILES S. PIERRE ET MIQUELON
<b>002</b>	ADMINISTRATION DES POSTES ET TELECOMMUNICATIONS
<b>003</b>	TRAVAUX PUBLICS ILES S. PIERRE ET MIQUELON
<b>004</b>	CONSEIL SUPERIEUR DE L'AUDIOVISUEL
<b>005</b>	AVIATION CIVILE
<b>009</b>	DEFENSE NATIONALE
<b>010</b>	AERONAUTIQUE MILITAIRE FRANCAISE
<b>011</b>	GENDARMERIE NATIONALE
<b>018</b>	METEOROLOGIE
<b>034</b>	CENTRE DE GESTION DES RADIOCOMMUNICATIONS

<i>Symbol</i>	<i>Geographical Area</i>	<i>12B Code</i>	<i>Address of the Administration(s)</i>
<b>SRB</b>	Serbia (Republic of)	<b>A</b>	REPUBLIC TELECOMMUNICATION AGENCY VISNJICEVA 8 11000 BELGRADE REPUBLIC OF SERBIA EMAIL ratel@ratel.org.rs PHONE +381 11 324 2673 TELEFAX +381 11 3242 673 TELEX 062 12405 UPRADIO YU
	Serbie (République de)	<b>B</b>	DIRECTION DES RADIOCOMMUNICATIONS BEOGRAD
	Serbia (República de)	<b>D</b>	THE CHAIRMAN AND THE DIRECTOR GENERAL SUDAN TELECOMMUNICATIONS CORPORATION MINISTRY OF TRANSPORT AND COMMUNICATION KHARTOUM TELEX 098422299 GENTL SD
		<b>E</b>	GENERAL DIRECTORATE OF RADIOCOMMUNICATIONS TELSIZ GENEL MUDURLUGU (TGM) 06510 EMEK - ANKARA TURKEY TELEFAX +90 312 2213226 TELEX 060744371 TGM TR
		<b>F</b>	MINISTERE DES AFFAIRES ETRANGERES HELSINKI

<i>12A Code</i>	<i>Operating Agencies</i>
<b>001</b>	JUGOSLAVENSKI AERO TRANSPORT
<b>002</b>	ADMINISTRATION MARITIME
<b>003</b>	RADIO-NOVI SAD
<b>005</b>	RADIO BEOGRAD SAVEZNE VLADE FNRJ
<b>008</b>	RADIOTELEVIZIJA TITOGRAĐ
<b>011</b>	RADIOTELEVIZIJA BEOGRAD
<b>014</b>	EMBASSY OF THE REPUBLIC OF TURKEY
<b>015</b>	COMMUNAUTE DES PTT, BEOGRAD
<b>018</b>	AMBASSADE DE FINLANDE
<b>019</b>	BNC INTERPOL, BEOGRAD
<b>023</b>	UPRAVA CIVILNOG VAZDUHOPLOVSTVA, BEOGRAD
<b>024</b>	SECRETARIAT DU TRANSPORT ET DES COMMUNICATIONS
<b>025</b>	EMBASSY OF THE REPUBLIC OF SUDAN
<b>026</b>	DIRECTION HYDROMETEOROLOGIQUE FEDERALE, BEOGRAD
<b>027</b>	GOUVERNEMENT DE LA SUEDE
<b>030</b>	CHEMIN DE FER YOUGOSLAVE
<b>031</b>	RADIOTELEVIZIJA PRISTINA
<b>032</b>	PRESS AGENCE TANJUG

<i>Symbol</i>	<i>Geographical Area</i>	<i>12B Code</i>	<i>Address of the Administration(s)</i>
<b>SRL</b>	Sierra Leone	<b>A</b>	THE MANAGING DIRECTOR
	Sierra Leone		SIERRA LEONE TELECOMMUNICATIONS COMPANY
	Sierra Leona		(SIERRATEL), PO BOX 80 7, WALLACE JOHNSON STREET FREETOWN / SIERRA LEONE
		PHONE	+232 22 222 804
		TELEX	+232 22 229 733

<i>12A Code</i>	<i>Operating Agencies</i>
<b>001</b>	SIERRA LEONE EXTERNAL TELECOMMUNICATIONS
<b>002</b>	POSTS AND TELECOMMUNICATIONS
<b>003</b>	CIVIL AVIATION
<b>004</b>	POLICE FORCE
<b>005</b>	AMERICAN WESLEYAN MISSION
<b>006</b>	INFORMATION AND BROADCASTING
<b>007</b>	OTHER GOVERNMENT DEPARTMENTS
<b>008</b>	SIERRA LEONE SELECTION TRUST
<b>009</b>	FISHERIES DIVISION
<b>011</b>	SIERRA LEONE DIAMOND CORPORATION
<b>012</b>	SIERRA LEONE PORTS AUTHORITY
<b>013</b>	PUBLIC WORKS
<b>014</b>	GEOLOGICAL SURVEY
<b>015</b>	MINISTRY OF EXTERNAL AFFAIRS
<b>016</b>	TAYLORWOODROW
<b>017</b>	CHRISTIAN RADIO NETWORK
<b>018</b>	SOLAR COMM

<i>Symbol</i>	<i>Geographical Area</i>	<i>12B Code</i>	<i>Address of the Administration(s)</i>
<b>SSD</b>	South Sudan (Republic of)	<b>A</b>	Ministry of Telecommunications and Postal Services
	Soudan du Sud (République du)		P.O. Box 33
	Sudán del Sur (República de)		JUBA South Sudan
		EMAIL	info@motps.goss.org
		PHONE	+211 9771 02623 +211 9123 94207
		TELEFAX	+211 8118 20188

<i>12A Code</i>	<i>Operating Agencies</i>
<b>001</b>	NATIONAL COMMUNICATIONS AUTHORITY - NCA

<i>Symbol</i>	<i>Geographical Area</i>	<i>12B Code</i>	<i>Address of the Administration(s)</i>
<b>STP</b>	Sao Tome and Principe (Democratic Republic of)	<b>A</b>	C.S.T. COMPANHIA SANTOMENSE DE
	Sao Tomé-et-Príncipe (République démocratique de)		TELECOMUNICACOES
	Santo Tomé y Príncipe (República Democrática de)		CAIXA POSTAL 141 SAO TOME
		PHONE	+239 22 22 26
		TELEFAX	+239 12 22500
		TELEX	0967 233 CST ST

<i>12A Code</i>	<i>Operating Agencies</i>
<b>001</b>	SERVICOS T. AEREOS
<b>002</b>	POSTES, TELEGRAPHES ET TELEPHONES
<b>003</b>	RADIO CLUBE DE S. TOME, S. TOME
<b>004</b>	MINISTERIO DA MARINHA
<b>005</b>	SERVICO DE AERONAUTICA CIVIL

<i>Symbol</i>	<i>Geographical Area</i>	<i>12B Code</i>	<i>Address of the Administration(s)</i>
<b>SUI</b>	Switzerland (Confederation of) Suisse (Confédération) Suiza (Confederación)	<b>A</b>	FEDERAL OFFICE OF COMMUNICATION ZUKUNFTSTRASSE 44 CH-2501 BIEL-BIENNE SUISSE EMAIL info@bakom.admin.ch TELEFAX +41 58 463 18 24
		<b>B</b>	UNITED NATIONS FOR THE ATTENTION OF THE CHIEF OF TELECOMMUNICATIONS OPERATIONS SECTION ROOM S2035 NEW YORK NY10017 UNITED STATES TELEX 023289696
		<b>C</b>	OFFICE DES NATIONS UNIES A GENEVE PALAIS DES NATIONS CH - 1211 GENEVE 10 TELEX 289696 UNO CH
		<b>D</b>	BUNDESNETZAGENTUR FUR ELEKTRIZITAT, GAS, TELEKOMMUNIKATION, POST UND EISENBAHNEN CENTRALIZING OFFICE OF THE RADIO MONITORING SERVICE P.O. BOS 80 01 D - 55003 MAINS TELEX 04187404 MONI D

<i>12A Code</i>	<i>Operating Agencies</i>
<b>001</b>	RADIO-SUISSE S.A.
<b>002</b>	OFFICE FEDERAL DE LA COMMUNICATION
<b>003</b>	OFFICE FEDERAL DE L'AIR
<b>004</b>	SERVICE RADIOPOLICE
<b>005</b>	UNITED NATIONS
<b>009</b>	SUEDWESTFUNK, BADEN-BADEN
<b>010</b>	MISSION DES ETATS-UNIS
<b>011</b>	INSTITUTE FOR PARTICLE PHYSICS AND ASTROPHYSICS
<b>012</b>	EPFL - ECOLE POLYTECHNIQUE FEDERALE DE LAUSANNE
<b>013</b>	UNIVERSITY OF APPLIED SCIENCES OF SOUTHERN SWITZERLAND (SUPSI)
<b>014</b>	SPACEPHARMA SA
<b>015</b>	INMARSAT SA
<b>016</b>	ASTROCAST SA
<b>017</b>	ORBITARE LUXEMBOURG SA
<b>018</b>	SWISS GOVERNMENT
<b>019</b>	CLEARSPACE

<i>Symbol</i>	<i>Geographical Area</i>	<i>12B Code</i>	<i>Address of the Administration(s)</i>
<b>SUR</b>	Suriname (Republic of) Suriname (République du) Suriname (República de)	<b>A</b>	TELECOMMUNICATIE AUTORITEIT SURINAME DR. J.F. NASSYLAAN 23 P.O. BOX 3013 PARAMARIBO PHONE +597 421464 TELEFAX +597 421465 TELEX 0304 131 TELESUR SN
		<i>12A Code</i>	<i>Operating Agencies</i>
		<b>001</b>	KLM AEROCARTO
		<b>002</b>	SURINAM SKY FARMERS
		<b>003</b>	MISSIONARY AVIATION FELLOWSHIP (M.A.F.)
		<b>004</b>	SURINAAMSE LUCHTVAART MIJ (S.L.M.)
		<b>005</b>	PATER AHLBRINCK STICHTING (P.A.S.)
		<b>006</b>	GUMAIR
		<b>007</b>	STICHTING RADIO SURINAME
		<b>008</b>	STICHTING RADIO OMROEP SURINAME (SRS)
		<b>009</b>	RADIO PARAMARIBO
		<b>010</b>	RADIKA
		<b>011</b>	AMPIE BROADCASTING CORPORATION (ABC)
		<b>012</b>	RADIO RANI (NICKERIE)
		<b>013</b>	RADIO APINTIE
		<b>014</b>	STICHTING MAMEZE
		<b>015</b>	WATERLOOPKUNDIGEDIENST (WLA)
		<b>016</b>	ESSO
		<b>017</b>	OEMRAWSINGH
		<b>018</b>	VAN KESSEL
		<b>019</b>	OPBOUW
		<b>020</b>	B.L.O.
		<b>021</b>	BILLITON
		<b>022</b>	SURALCO
		<b>023</b>	WATERKRACHT WERKEN (BWKW)
		<b>024</b>	ILACO
		<b>025</b>	RUSTWIJK
		<b>026</b>	GANDHI
		<b>027</b>	SOHANSINGH
		<b>028</b>	PLACER
		<b>029</b>	GEOLOGISCH MIJNBOUWKUNDIGEDIENST (GMD)
		<b>030</b>	ENERGIE BEDRIJVEN SURINAME (EBS)
		<b>031</b>	LANDBOUW VEETEELT VISSERIJ (LVV)
		<b>032</b>	LANDSBOSBEHEER (LBB)
		<b>033</b>	FAO
		<b>034</b>	INDEPENDENT FAITH MISSION (IFM)
		<b>035</b>	ANSOE
		<b>036</b>	ALGEMEN SURINAMSE WEGENBOUW (ASW)
		<b>038</b>	GRASSALCO
		<b>039</b>	SURINAM INTERIOR FELLOWSHIP (SIF)
		<b>040</b>	MEDIZEBS
		<b>041</b>	SURINAM INSTITUT OF LINGUISTIC (SIL)
		<b>042</b>	EVABGELISCHE BROEDER GEMEENTE (EBG)
		<b>043</b>	EXPLOITATIE MAATSCHAPPY SURINAME
		<b>044</b>	MADURO
		<b>045</b>	LUCHTVAARTIENST (LVD)

046	BRUYNZEEL
047	SOHANSINGH
048	LAWA GOULVELDEN
049	CENTR. BUR. LUCHTKART (CBL)
050	I.F.M.
051	DIENST BODEM KARTERING
052	DIENST HOGERE GEODESIE
053	H.A.B.
054	SESCON GROUP
055	VICTORIA
056	HAVENDIENST (LHD)

<i>Symbol</i>	<i>Geographical Area</i>	<i>12B Code</i>	<i>Address of the Administration(s)</i>
<b>SVK</b>	Slovak Republic République slovaque República Eslovaca	<b>A</b>	REGULATORY AUTHORITY FOR ELECTRONIC COMMUNICATIONS AND POSTAL SERVICES TOVARENSKA 7 P.O. BOX 40 828 55 BRATISLAVA 24 SLOVAK REPUBLIK EMAIL frequency@teleoff.gov.sk TELEFAX +421 2 52 932 096

<i>12A Code</i>	<i>Operating Agencies</i>
001	MINISTRY OF POSTS AND TELECOMMUNICATIONS
002	MINISTERE DES TRANSPORTS
003	SLOVANSKY ROZHLAS A TELEVIZE
007	MISSION DIPLOMATIQUE ACCREDITEE DANS LA R.SLOVAQUE
008	HMU, BRATISLAVA
009	SLOVAK ORGANISATION FOR SPACE ACTIVITIES (SOSA)
010	TOWERCOM, A.S.
011	TECHNICAL UNIVERSITY OF KOSICE, FACULTY OF AERONAUTICS

<i>Symbol</i>	<i>Geographical Area</i>	<i>12B Code</i>	<i>Address of the Administration(s)</i>
<b>SVN</b>	Slovenia (Republic of) Slovénie (République de) Eslovenia (República de)	<b>A</b>	AGENCY FOR COMMUNICATION NETWORKS AND SERVICES OF THE REPUBLIC OF SLOVENIA STEGNE 7, POB 418 SI-1000 LJUBLJANA REPUBLIC OF SLOVENIA EMAIL info.box@atrp.si PHONE +386 1 583 63 00 TELEFAX +386 1 511 11 01

<i>12A Code</i>	<i>Operating Agencies</i>
009	RADIOTELEVIZIJA SLOVENIJA
015	POSTA SLOVENIJE
016	TELEKOM SLOVENIJE
023	UPRAVA RS ZA CIVILNO LETALSTVO
024	MINISTRSTVO ZA PROMET
025	MINISTRSTVO ZA GOSPODARSTVO
026	AGENCIJA REPUBLIKE SLOVENIJE ZA OKOLJE
030	SLOVENSKE ZELEZNICE
031	UNIVERSITY OF MARIBOR, FACULTY OF ELECTRICAL ENGINEERING AND COMPUTER SCIENCE

<i>Symbol</i>	<i>Geographical Area</i>	<i>12B Code</i>	<i>Address of the Administration(s)</i>
<b>SWZ</b>	Eswatini (Kingdom of)	<b>A</b>	THE MANAGING DIRECTOR SWAZILAND POSTS AND TELECOMMUNICATIONS CORPORATION (SPTC) P.O. BOX 125 MBABANE KINGDOM OF ESWATINI TELEFAX +268 40 44500 TELEX 0964 2033 WD
	Eswatini (Royaume d')	<b>B</b>	THE POSTMASTER GENERAL, DEPARTMENT OF POSTS AND TELECOMMUNICATIONS PRIVATE BAG X860 PRETORIA 0001 TELEX 095 357793 = RADIO
	Eswatini (Reino de)		
		<i>12A Code</i>	<i>Operating Agencies</i>
		<b>001</b>	SWAZILAND GOVERNMENT
		<b>002</b>	DIRECTOR OF CIVIL AVIATION
		<b>003</b>	DEPARTMENT OF POSTS AND TELECOMMUNICATIONS
		<b>004</b>	SWAZILAND COMMERCIAL RADIO (PTY) LTD.
		<b>005</b>	PRIVATE
		<b>006</b>	TRANS WORLD RADIO
		<b>007</b>	SWAZILAND BROADCASTING SERVICE, BOX338, MBABANE
		<b>008</b>	SWAZILAND TELEVISION BROADCASTING CORPORATION

<i>Symbol</i>	<i>Geographical Area</i>	<i>12B Code</i>	<i>Address of the Administration(s)</i>
<b>SXM</b>	Sint Maarten (Dutch part)	<b>A</b>	MINISTRY OF ECONOMIC AFFAIRS, AGRICULTURE AND INNOVATION RADIO COMMUNICATIONS AGENCY P.O. BOX 450 9700 AL GRONINGEN EMAIL info@agentschaptelcom.nl PHONE +31 50 58 77 555 TELEFAX +31 50 58 77 400
	Saint-Martin (partie néerlandaise)	<b>B</b>	BUREAU TELECOMMUNICATIONS AND POST ST. MAARTEN P.O. BOC 5054 PHILIPSBURG ST. MAARTEN EMAIL info@sxmregulator.com PHONE +1 721 542 5557 TELEFAX +1 721 542 4817
	San Maarten (parte neerlandesa)		

<i>Symbol</i>	<i>Geographical Area</i>	<i>12B Code</i>	<i>Address of the Administration(s)</i>
<b>SYR</b>	Syrian Arab Republic République arabe syrienne República Árabe Siria	<b>A</b>	SYRIAN TELECOMMONICATIONS ESTABLISHMENT DIRECTORATE OF RADIO FREQUENCIES MAZEH AUTOSTRAD - HEADQUARTER BUILDING DAMASCUS SYRIAN ARAB REPUBLIC PHONE +963 11 224 03 00 TELEFAX +963 11 612 12 08 TELEX 0492 411015 / GENDEL
		<b>B</b>	UNITED NATIONS FOR THE ATTENTION OF THE CHIEF OF TELECOMMUNICATIONS OPERATIONS SECTION ROOM S2035 NEW YORK NY10017 UNITED STATES TELEX 023289696
		<b>C</b>	GENERAL DIRECTORATE OF RADIOCOMMUNICATIONS TELSIZ GENELI MÜDÜRLÜĞÜ (TGM) 06510 EMEK - ANKARA, TURKEY TELEFAX +90 312 2213226 TELEX 060744371 TGM TR
		<b>D</b>	NATIONAL POST AND TELECOM AGENCY P.O. BOX 5398 S-102 49 STOCKHOLM TELEX 054 40777 RADCON S
		<b>E</b>	THE UNDER SECRETARY MINISTRY OF COMMUNICATIONS KUWAIT TELEX 0496 US PTT 22197 KT

<i>12A Code</i>	<i>Operating Agencies</i>
<b>001</b>	SWEDISH GOVERNMENT
<b>002</b>	EMBASSY OF THE REPUBLIC OF TURKEY
<b>003</b>	EMBASSY OF THE STATE OF KUWAIT
<b>004</b>	SYRIAN PUBLIC TELECOMM. ESTABL
<b>006</b>	IRAQ PETROLEUM CO.
<b>007</b>	UNITED NATIONS
<b>008</b>	CIVIL AVIATION



<i>Symbol</i>	<i>Geographical Area</i>	<i>12B Code</i>	<i>Address of the Administration(s)</i>	
<b>TCA</b>	Turks and Caicos Islands	<b>A</b>	INTERNATIONAL FREQUENCY COORDINATION SPACE SERVICES UNIT OFCOM 2A SOUTHWARK BRDIGE ROAD LONDON SE1 9HA EMAIL ifc.enquiries@ofcom.org.uk PHONE +44 20 7981 3100 TELEFAX +44 20 7981 3208 TELEX 051261969 DTI WBH G	
	Turks et Caicos (Iles)		<b>B</b>	THE POSTMASTER, GENERAL POST OFFICE, GRAND TURK, TURKS AND CAICOS ISLANDS (WEST INDIES) TELEX 212 TUR CAICOS TQ
	Turquesas y Caicos (Islas)		<b>C</b>	DEPARTMENT OF STATE, WASHINGTON D.C. 20520
		<i>12A Code</i>	<i>Operating Agencies</i>	
		<b>001</b>	CABLE AND WIRELESS (W.I.) LTD., LONDON	
		<b>002</b>	PAN AMERICAN WORLD AIRWAYS	
		<b>003</b>	COMMISSIONER, TURKS AND CAICOS ISLANDS	
		<b>004</b>	TURKS AND CAICOS ISLANDS GOVERNMENT	
		<b>005</b>	OCEAN HARVESTERS LTD.	

<i>Symbol</i>	<i>Geographical Area</i>	<i>12B Code</i>	<i>Address of the Administration(s)</i>	
<b>TCD</b>	Chad (Republic of)	<b>A</b>	SOLTEL TCHAD BP: 1132 N'DJAMENA TELEFAX +235 252 14 03 / 252 14 42 TELEX 0976 MINIPT 5254 KD	
	Tchad (République du)		<b>B</b>	MONSIEUR LE DIRECTEUR GENERAL AGENCE NATIONALE DES FREQUENCES 78, AV. DU GENERAL DE GAULLE - BP400 94 704 MAISONS ALFORT CEDEX FRANCE TELEFAX +33 1 45187231
	Chad (República del)		<b>C</b>	COMPAGNIE FRANCAISE DE CABLES SOUS-MARINS ET DE RADIO (FRANCE CABLES ET RADIO) 7, RUE DU QUATRE-SEPTEMBRE F - 75002 PARIS TELEX FCR X 220731F
		<i>12A Code</i>	<i>Operating Agencies</i>	
		<b>001</b>	FORCES TERRESTRES FRANCAISES	
		<b>003</b>	AERONAUTIQUE MILITAIRE FRANCAISE	
		<b>004</b>	AERONAUTIQUE CIVILE (A.S.E.C.N.A.)	
		<b>006</b>	T.I.T. - TELECOMMUNICATIONS INTERNATIONALES DE LA REPUBLIQUE DU TCHAD	
		<b>008</b>	OFFICE EQUATORIAL DES POSTES ET TELECOMMUNICATIONS	
		<b>010</b>	RESEAU DE GENDARMERIE NATIONALE	
		<b>011</b>	DIRECTION DES AFFAIRES MILITAIRES	
		<b>013</b>	SOCIETES ET CIES PRIVEES CONTROLEES PAR L'OFFICE EQUATORIAL DES P. ET T.	
		<b>014</b>	RADIODIFFUSION NATIONALE	
		<b>016</b>	ARMEE NATIONALE TERRESTRE	
		<b>017</b>	ARMEE NATIONALE AERIENNE	
		<b>018</b>	RESEAUX DE SECURITE	
		<b>019</b>	GARDE NATIONALE ET NOMADE	

<i>Symbol</i>	<i>Geographical Area</i>	<i>12B Code</i>	<i>Address of the Administration(s)</i>
<b>TGO</b>	Togolese Republic Togolaise (République) Togolesa (República)	<b>A</b>	AUTORITE DE REGULATION DES COMMUNICATIONS ELECTRONIQUES ET DES POSTES (ARCEP) BP 358 LOME TOGO IMMEUBLE ARCEP 4638 BOULEVARD GENERAL GNASSINGBE EYADEMA, CITE OUA EMAIL arcep@arcep.tg PHONE +228 22 23 63 63 +228 22 23 63 80 TELEFAX +228 22 23 63 94
		<i>12A Code</i>	<i>Operating Agencies</i>
		<b>001</b>	HAUTE AUTORITE DE L'AUDIOVISUEL DE LA COMMUNICATION (HAAC)
		<b>002</b>	AGENCE NATIONALE DE L'AVIATION CIVILE (ANAC)
		<b>003</b>	AUTORITE DE REGULATION DES COMMUNICATIONS ELECTRONIQUES ET DES POSTES (ARCEP)
		<b>004</b>	AERONAUTIQUE CIVILE (A.S.E.C.N.A)
		<b>005</b>	MARINE NATIONALE
		<b>009</b>	AUTORITE DE REGLEMENTATION DES COMMUNICATIONS ELECTRONIQUES ET POSTES
		<b>012</b>	COMITE INTERNATIONAL DE LA CROIX-ROUGE

<i>Symbol</i>	<i>Geographical Area</i>	<i>12B Code</i>	<i>Address of the Administration(s)</i>
<b>THA</b>	Thailand	<b>A</b>	NATIONAL BROADCASTING AND TELECOMMUNICATIONS COMMISSION (NBTC) 87 SOI SAILOM PHAHOLYOTHIN ROAD PHAYATHAI BANGKOK 10400 THAILAND PHONE +662 272 6888 +662 272 7054 TELEFAX +662 271 3512 +662 278 1736 TELEX 08682503 DEPOSTE TH
	Thaïlande Tailandia		<b>B</b>

<i>12A Code</i>	<i>Operating Agencies</i>
<b>001</b>	OFFICE OF THE NATIONAL BROADCASTING AND TELECOMMUNICATIONS COMMISSION
<b>003</b>	DEPARTMENT OF LAND TRANSPORT
<b>004</b>	ROYAL THAI AIR FORCE
<b>005</b>	PORT AUTHORITY OF THAILAND
<b>006</b>	THE GOVERNMENT PUBLIC RELATIONS DEPARTMENT
<b>007</b>	ROYAL THAI ARMY
<b>008</b>	ROYAL THAI POLICE
<b>009</b>	MINISTRY OF FOREIGN AFFAIRS
<b>010</b>	ROYAL THAI NAVY
<b>011</b>	MINISTRY OF NATURAL RESOURCES AND ENVIRONMENT
<b>012</b>	STATE RAILWAY OF THAILAND
<b>013</b>	ECONOMIC AND SOCIAL COMMISSION FOR ASIA AND THE PACIFIC, UNITED NATIONS
<b>014</b>	THAI CUSTOMS DEPARTMENT
<b>015</b>	AERONAUTICAL RADIO OF THAILAND COMPANY LIMITED
<b>016</b>	CHIANG MAI UNIVERSITY
<b>017</b>	UNITED NATIONS
<b>018</b>	MINISTRY OF INTERIOR
<b>019</b>	MCOT PUBLIC COMPANY LIMITED
<b>020</b>	TOT PUBLIC COMPANY LIMITED
<b>021</b>	MARINE DEPARTMENT
<b>022</b>	CHULALONGKORN UNIVERSITY
<b>023</b>	MINISTRY OF EDUCATION
<b>024</b>	METROPOLITAN ELECTRICITY AUTHORITY
<b>025</b>	THAI MARINE POLICE DIVISION
<b>026</b>	HIGHWAY PATROL, POLICE DEPARTMENT
<b>027</b>	KASETSART UNIVERSITY
<b>028</b>	DEPARTMENT OF FISHERIES
<b>029</b>	DEFENCE ENERGY DEPARTMENT
<b>030</b>	DEPARTMENT OF HIGHWAYS
<b>031</b>	EXPRESS TRANSPORTATION ORGANIZATION (ETO)
<b>032</b>	THAI METEOROLOGICAL DEPARTMENT
<b>033</b>	GOVERNMENT SAVING BANK

034	THE CIVIL AVIATION AUTHORITY OF THAILAND
035	JUSMAG (THAILAND)
036	CAT TELECOM PUBLIC COMPANY LIMITED
037	THAICOM PUBLIC COMPANY LIMITED
038	THAI SATELLITE TELECOMMUNICATIONS COMPANY LIMITED
039	GEO-INFORMATICS AND SPACE TECHNOLOGY DEVELOPMENT AGENCY (PUBLIC ORGANIZATION)-GISTDA
040	THAI PUBLIC BROADCASTING SERVICE
041	PTT PUBLIC COMPANY LIMITED
042	STAR PETROLEUM REFINING CO., LTD
043	INDUSTRIAL ESTATE AUTHORITY OF THAILAND
044	PTT LNG CO.,LTD.
045	RAYONG TERMINAL CO.,LTD.
046	THAIOIL CO.,LTD.
047	OCEAN PROPERTY LTD.
048	AERONAUTICAL RADIO OF THAILAND LTD.
049	ROYAL THAI ARMED FORCES HEADQUARTER
050	THE SECRETARIAT OF THE HOUSE OF REPRESENTATIVES
051	BANGKOK METROPOLITAN ADMINISTRATION
052	DEPARTMENT OF AGRICULTURAL EXTENSION
053	BUREAU OF THE ROYAL HOUSEHOLD
054	RAJAMANGALA UNIVERSITY OF TECHNOLOGY THANYABURI
055	THAMMASAT UNIVERSITY
056	PRINCE OF SONGKLA UNIVERSITY
057	NARESUAN UNIVERSITY
058	MAHASARAKHAM UNIVERSITY
059	KHON KAEN UNIVERSITY
060	KING MONGKUT'S UNIVERSITY OF TECHNOLOGY NORTH BANGKOK (KMUTNB)
061	THE RADIO AMATEUR SOCIETY OF THAILAND UNDER THE PATRONAGE OF HIS MAJESTY THE KING (RAST)
062	NAVAMINDA KASATRIYADHIRAJ ROYAL AIR FORCE ACADEMY (NKRAFA)
063	BANGKOK CHRISTIAN COLLEGE
064	NATIONAL ASTRONOMICAL RESEARCH INSTITUTE OF THAILAND
065	PATRIOT INFOVENTION CO., LTD.

<i>Symbol</i>	<i>Geographical Area</i>	<i>12B Code</i>	<i>Address of the Administration(s)</i>
<b>TJK</b>	Tajikistan (Republic of) Tadjikistan (République du) Tayikistán (República de)	<b>A</b>	MINISTRY OF TRANSPORT AND COMMUNICATIONS INTERNATIONAL RELATIONS DEPARTMENT AINI 14 734042 DUSHANBE REPUBLIC OF TAJIKISTAN PHONE +992 372 21 22 84 TELEFAX +992 372 212953 TELEX 07870201119 SVIAZ TJ
		<i>12A Code</i>	<i>Operating Agencies</i>
		<b>001</b>	JSC Teleradiocom

<i>Symbol</i>	<i>Geographical Area</i>	<i>12B Code</i>	<i>Address of the Administration(s)</i>
<b>TKL</b>	Tokelau Tokélau Tokelau	<b>A</b>	MINISTRY OF COMMERCE RADIO SPECTRUM MANAGMENT GROUP 33 BOWEN STREET P.O. BOX 2847 WELLINGTON / NOUVELLE ZELANDE TELEFAX +64 4 499 0797

---

<i>12A Code</i>	<i>Operating Agencies</i>
-----------------	---------------------------

<b>001</b>	NEW ZEALAND GOVERNMENT
------------	------------------------

<i>Symbol</i>	<i>Geographical Area</i>	<i>12B Code</i>	<i>Address of the Administration(s)</i>
<b>TKM</b>	Turkmenistan Turkménistan Turkmenistán	<b>A</b>	MINISTRY OF COMMUNICATIONS OF TURKMENISTAN ZHITNIKOVA STREET 36 ASHGABAT REPUBLIC OF TURKMENISTAN TELEFAX +73 632 290420 TELEX 0789 228129 PTO TM

<i>Symbol</i>	<i>Geographical Area</i>	<i>12B Code</i>	<i>Address of the Administration(s)</i>
<b>TLS</b>	Timor-Leste (Democratic Republic of) Timor-Leste (République démocratique du) Timor-Leste (República Democrática de)	<b>A</b>	POSTES, TELEGRAPHES ET TELEPHONES DILI
		<b>B</b>	INSTITUTO DAS COMUNICACOES DE PORTUGAL AV. JOSE MALHOA N.O 12 1070 LISBOA TELEX 040466325 ICP P
		<b>C</b>	DIRECTORATE GENERAL OF POSTS AND TELECOMMUNICATIONS JL MEDAN MERDEKA BARAT 16-19 JAKARTA 10110 TELEX 073 44407 POSTEL IA

---

<i>12A Code</i>	<i>Operating Agencies</i>
-----------------	---------------------------

<b>001</b>	POSTES, TELEGRAPHES ET TELEPHONES
------------	-----------------------------------

<b>002</b>	MINISTERIO DA MARINHA
------------	-----------------------

<b>003</b>	DIRECCAO-GERAL DE AERONAUTICA CIVIL
------------	-------------------------------------

<b>004</b>	COMPANHIA PORTUGUESA RADIO MARCONI
------------	------------------------------------

<i>Symbol</i>	<i>Geographical Area</i>	<i>12B Code</i>	<i>Address of the Administration(s)</i>
<b>TON</b>	Tonga (Kingdom of)	<b>A</b>	CHIEF SECRETARY AND SECRETARY TO CABINET PRIME MINISTER'S OFFICE PO BOX 62 NUKU'ALOFA KINGDOM OF TONGA TELEFAX +676 23888 TELEX 077766269 PRIMO TS
	Tonga (Royaume des)	<b>B</b>	MINISTRY OF METEOROLOGY, ENERGY, INFORMATION, DISASTER MANAGEMENT, ENVIRONMENT, CLIMATE CHANGE AND COMMUNICATIONS (MEIDECC) NUKU' ALOFA, TONGA P.O BOX 1380 TELEFAX +676 24861
	Tonga (Reino de)		

<i>12A Code</i>	<i>Operating Agencies</i>
<b>001</b>	TELEGRAPH AND TELEPHONE DEPARTMENT, NUKUALOFA
<b>002</b>	CIVIL AVIATION DEPARTMENT
<b>003</b>	GOVERNMENT OF TONGA
<b>004</b>	TONGA BROADCASTING COMMISSION
<b>005</b>	POLICE DEPARTMENT
<b>006</b>	TONGA AIR SERVICE LTD.
<b>007</b>	TONGA TOURIST AND DEVELOPMENT CO LTD.
<b>008</b>	CABLE AND WIRELESS PLC
<b>009</b>	FRIENDLY ISLANDS SATELLITE COMMUNICATIONS, LTD. (TONGASAT)
<b>010</b>	TONGA TELECOMMUNICATIONS COMMISSION, TTC
<b>011</b>	HELLAS-SAT CONSORTIUM LIMITED
<b>012</b>	SPACE EXPLORATION HOLDINGS, LLC

<i>Symbol</i>	<i>Geographical Area</i>	<i>12B Code</i>	<i>Address of the Administration(s)</i>
<b>TRC</b>	Tristan da Cunha	<b>A</b>	DEPARTMENT OF TRANSPORT, DIVISION OF CIVIL AVIATION, PRETORIA
	Tristan da Cunha	<b>B</b>	ADMINISTRATOR, TRISTAN DA CUNHA
	Tristán da Cunha	<b>C</b>	INTERNATIONAL FREQUENCY COORDINATION SPACE SERVICES UNIT OFCOM 2A SOUTHWARK BRIDGE ROAD LONDON SE1 9HA PHONE +44 20 7981 3100 TELEFAX +44 20 7981 3208 TELEX 051261969 DTI WBH G

<i>12A Code</i>	<i>Operating Agencies</i>
<b>001</b>	DEPARTMENT OF TRANSPORT, DIVISION OF CIVIL AVIATION
<b>002</b>	SOUTH AFRICAN GOVERNMENT
<b>003</b>	TRISTAN DA CUNHA DEVELOPMENT CO. LTD.
<b>004</b>	THE PROUDMAN OCEANOGRAPHIC LABORATORY

<i>Symbol</i>	<i>Geographical Area</i>	<i>12B Code</i>	<i>Address of the Administration(s)</i>
<b>TRD</b>	Trinidad and Tobago Trinité-et-Tobago Trinidad y Tabago	<b>A</b>	INFORMATION AND COMMUNICATION TECHNOLOGY DIVISION 3RD FLOOR, LORD HARRIS COURT 52 PEMBROKE STREET MARAVAL, PORT OF SPAIN TRINIDAD AND TOBAGO EMAIL caclark@trinidad.net TELEFAX +1 868 622 4783 TELEX 029422293 telecom wg
		<b>B</b>	DEPARTMENT OF STATE, WASHINGTON D.C. 20520
		<b>C</b>	THE PERMANENT SECRETARY MINISTRY OF PUBLIC UTILITIES AND NATIONAL TRANSPORTATION 16 - 18 SACKVILLE STREET PORT OF SPAIN

<i>12A Code</i>	<i>Operating Agencies</i>
<b>001</b>	CABLE AND WIRELESS (W.I.) LTD., LONDON
<b>002</b>	METEOROLOGICAL DIVISION, PIARCO, TRINIDAD
<b>003</b>	TRINIDAD SHIPPING CO., LTD.
<b>004</b>	TEXTEL, P.O. BOX3 , PORT OF SPAIN
<b>005</b>	PAN AMERICAN AIRWAYS
<b>006</b>	MINISTRY OF FOREIGN AFFAIRS
<b>007</b>	CARIBSPACE, INC.
<b>011</b>	TRINIDAD GOVERNMENT WIRELESS SERVICE
<b>012</b>	BRITISH WEST INDIAN AIRWAYS LTD.
<b>013</b>	INTERNATIONAL AERADIO (CARIB) LTD.
<b>025</b>	DIRECTOR OF WORKS AND HYDRAULICS, PORT OF SPAIN
<b>031</b>	TRINIDAD PETROLEUM DEVELOPMENT CO.
<b>032</b>	TRINIDAD GOVERNMENT
<b>086</b>	TRINIDAD PUBLISHING CO.

<i>Symbol</i>	<i>Geographical Area</i>	<i>12B Code</i>	<i>Address of the Administration(s)</i>
<b>TUN</b>	Tunisia	<b>A</b>	AGENCE NATIONALE DES FREQUENCES
	Tunisie		39, RUE ASDRUBAL - LAFAYETTE
	Túnez		1002 TUNIS
			TUNISIE
			EMAIL I.soussi@anf.tn
			dg@anf.tn
		PHONE +216 71 121 900	
		TELEFAX +216 71 280 228	
		TELEX 0409 13900 GENDEL TN	
		<i>12A Code</i>	<i>Operating Agencies</i>
		<b>001</b>	DEFENSE NATIONALE
		<b>002</b>	MARINE NATIONALE
		<b>003</b>	AVIATION MILITAIRE
		<b>004</b>	AVIATION CIVILE
		<b>005</b>	SERVICE DE SECURITE
		<b>006</b>	DIRECTION GENERALE DES TELECOMMUNICATIONS BD. 9 AVRIL, 1938 TUNIS, GENDEL TUNIS
		<b>007</b>	INSTITUT NATIONAL DE LA METEOROLOGIE
		<b>008</b>	SERVICE DES PHARES ET BALISES
		<b>009</b>	MINISTERE DE L'EQUIPEMENT
		<b>010</b>	TELEDIFFUSION TUNISIENNE
		<b>012</b>	STATIONS CONTROLEES PAR LE SECRETARIAT D'ETAT CHARGE DES POSTES ET TELECOMMUNICATIONS
		<b>016</b>	TUNIS AIR
		<b>017</b>	ARAB SATELLITE COMMUNICATIONS ORGANIZATION



<i>Symbol</i>	<i>Geographical Area</i>	<i>12B Code</i>	<i>Address of the Administration(s)</i>
<b>TUR</b>	Republic of Türkiye	<b>A</b>	INFORMATION AND COMMUNICATION TECHNOLOGIES AUTHORITY (ICTA) BILGI TEKNOLOJILERI VE ILETISIM KURUMU ESKISEHIR YOLU 10.KM NO. 276 ÇANKAYA/ANKARA, 06430 ANKARA PHONE +90 312 294 7636 TELEFAX +90 312 294 7166 / 7145 +90 312 294 7155 / 7151 TELEX 060744371 TGM TR
	République de Türkiye	<b>B</b>	DEPARTMENT OF STATE, WASHINGTON D.C. 20520
	República de Türkiye	<b>C</b>	DIRECTION GENERALE DE LA SURETE, SECTION DE LA RADIO, ANKARA
		<b>D</b>	NATIONAL POST AND TELECOM AGENCY P.O. BOX 5398 S-102 49 STOCKHOLM TELEX 054 40777 RADCON S
		<b>E</b>	DIRECTORATE GENERAL OF TELECOMMUNICATIONS MINISTRY OF PTT P.O. BOX 15875-4415 15598 TEHERAN ISLAMIC REPUBLIC OF IRAN TELEX 088 212444 PTT IR

<i>12A Code</i>	<i>Operating Agencies</i>
<b>001</b>	GENERAL DIRECTORATE OF METEOROLOGICAL AFFAIRS
<b>002</b>	TURKISH PETROLEUM INC.
<b>003</b>	TURK TELEKOM A.S.
<b>004</b>	GENERAL DIRECTORATE OF AGRICULTURAL COMBAT AND CARANTINA
<b>005</b>	TURKISH RADIO AND TELEVISION ADMINISTRATION
<b>006</b>	TURKISH MARITIME BANK INC.
<b>007</b>	GENERAL DIRECTORATE OF LAND AND WATER
<b>008</b>	GENERAL DIRECTORATE OF TURKISH REPUBLIC STATE RAILWAYS
<b>009</b>	MUNICIPALITY OF ERZURUM (ELECTRICITY ADMINISTRATION)
<b>010</b>	GENERAL DIRECTORATE OF TURKISH AIR LINES
<b>011</b>	MINISTRY OF FORESTRY
<b>012</b>	GENERAL DIRECTORATE OF SECURITY
<b>013</b>	GENERAL DIRECTORATE OF STATE AIRPORTS
<b>014</b>	TEKFEN CONSTRUCTION AND INSTALLATION INC.
<b>015</b>	MOBIL EXPLORATION MEDITERRANEAN INC.
<b>016</b>	ERSAN PETROLEUM INDUSTRY CO.
<b>017</b>	AGRICULTURAL PRODUCT OFFICE
<b>019</b>	N.V TURKSE SHELL
<b>020</b>	MARITIME BANK NAVAL TRANSPORTATION INC.
<b>021</b>	GENERAL DIRECTORATE OF RAILWAYS, PORTS AND AIRPORTS CONSTRUCTION
<b>022</b>	MUNICIPALITY OF ANKARA (WATER AFFAIRS ADMINISTRATION)
<b>023</b>	GENERAL DIRECTORATE OF ETIBANK
<b>024</b>	RESEARCH AND EXPLORATION INSTITUTE FOR MINES AND MINERALS (MTA)
<b>025</b>	TURKISH ELECTRICITY ADMINISTRATION
<b>026</b>	GENERAL DIRECTORATE OF RURAL ROADS, WATER AND ELECTRICITY AFFAIRS

- 027** MUNICIPALITY OF IZMIR (ESHOT)
- 028** MUNICIPALITY OF MARAS (ELECTRICITY ADMINISTRATION)
- 029** ISTANBUL PETROLEUM REFINERY INC.
- 030** ATAS ANATOLIAN REFINERY INC.
- 031** PETROLEUM OFFICE
- 032** MUNICIPALITY OF ISTANBUL (IETT)
- 033** MUNICIPALITY OF ISTANBUL (FIRE DEPARTMENT)
- 034** MUNICIPALITY OF ANKARA (FIRE DEPARTMENT)
- 035** HAYDARPASA NUMUNE HOSPITAL
- 036** TURKISH AVIATION ASSOCIATION
- 037** MUNICIPALITY OF ANKARA (EGO)
- 038** MINISTRY OF FOREIGN AFFAIRS
- 039** GENERAL DIRECTORATE OF ANATOLIAN AGENCY
- 040** EMBASSIES
- 041** BOTAS INC.
- 042** MINISTRY OF JUSTICE (GENERAL DIRECTORATE OF PRISON)
- 043** PRIME MINISTRY
- 044** ARMED FORCES GENERAL STAFF
- 046** MUNICIPALITY OF RIZE
- 047** MUNICIPALITY OF NURSA
- 048** MUNICIPALITY OF MANISA
- 049** GENERAL DIRECTORATE OF STATE RANCHES
- 050** GENERAL DIRECTORATE OF HIGHWAYS
- 051** ISTANBUL FERTILIZER INDUSTRY (IGSAS)
- 052** PETKIM PETROCHEMISTRY INC.
- 054** GENERAL DIRECTORATE OF STATE WATER AFFAIRS
- 055** DIRECTORATE OF KANDILLI OBSERVATORY
- 057** MUNICIPALITY OF IZMIR (DIRECTORATE OF WORKSHOPS)
- 058** MUNICIPALITY OF ADANA
- 059** MUNICIPALITY OF GORUM
- 060** CENTO
- 061** CUKUROVA UNIVERSITY, ADANA
- 062** U.S. GOVERNMENT
- 063** THE SCIENTIFIC AND TECHNICAL RESEARCH COUNCIL OF TURKEY (TUBITAK)
- 064** TURKSAT A.S.
- 065** ASELSAN A.S.
- 066** GENERAL DIRECTORATE OF AERONAUTICS AND SPACE TECHNOLOGIES OF MINISTRY OF TRANSPORT, MARITIME AFFAIRS AND COMMUNICATIONS OF TURKEY
- 067** STM SAVUNMA TEKNOLOJILERI MUHENDISLIK VE TICARET AS
- 068** ZONGULDAK BULENT ECEVIT UNIVERSITY
- 069** UNIVERSITY OF TURKISH AERONAUTICAL ASSOCIATION
- 070** PLAN S SATELLITE AND SPACE TECHNOLOGIES
- 071** HELLO SPACE SYSTEMS TEKNOLOJI A.S

<i>Symbol</i>	<i>Geographical Area</i>	<i>12B Code</i>	<i>Address of the Administration(s)</i>
<b>TUV</b>	Tuvalu	<b>A</b>	TUVALU TELECOMMUNICATIONS CORPORATION
	Tuvalu		VAlAKU
	Tuvalu		FUNAFUTI
		TELEFAX	+688 20002
		TELEX	0774 TV COMM 6800
		<i>12A Code</i>	<i>Operating Agencies</i>
		<b>001</b>	GOVERNMENT OF TUVALU
		<b>002</b>	UNIVERSITY OF HAWAII

<i>Symbol</i>	<i>Geographical Area</i>	<i>12B Code</i>	<i>Address of the Administration(s)</i>
<b>TZA</b>	Tanzania (United Republic of) Tanzanie (République-Unie de) Tanzanía (República Unida de)	<b>A</b>	THE DIRECTOR FREQUENCY MANAGEMENT TANZANIA COMMUNICATIONS COMMISSION P.O. BOX 474 DAR ES SALAAM UNITED REPUBLIC OF TANZANIA TELEFAX +255 51 116664
		<b>B</b>	NATIONAL POST AND TELECOM AGENCY P.O. BOX 5398 S-102 49 STOCKHOLM TELEX 054 40777 RADCON S
		<b>C</b>	THE CHIEF ENGINEER DEPT. OF INFORMATION AND BROADCASTING P.O. BOX 1178 ZANZIBAR
		<b>D</b>	THE DIRECTOR OF EXTERNAL TELECOMMUNICATIONS TANZANIA POSTS AND TELECOMMUNICATIONS CORPORATION P.O. BOX 22 DAR-ES-SALAAM
		<b>E</b>	ZANZIBAR GOVERNMENT P.O. BOX 776 ZANZIBAR

<i>12A Code</i>	<i>Operating Agencies</i>
<b>001</b>	TANZANIA RAILWAYS CORPORATION
<b>002</b>	POSTS AND TELECOM. CORP. SR RADIO, DAR ES SALAAM
<b>003</b>	DIRECTORATE OF CIVIL AVIATION
<b>004</b>	ZANZIBAR GOVERNMENT
<b>005</b>	EXTERNAL TELECOMMUNICATIONS, ZANZIBAR
<b>006</b>	COMMISSIONER OF POLICE, ZANZIBAR
<b>007</b>	TANZANIA PEOPLE'S DEFENCE FORCES, BOX 9205, DAR ES SALAAM
<b>008</b>	METEOROLOGICAL DEPARTMENT
<b>009</b>	KARIMJEE JIVANJEE AND CO. LTD.
<b>010</b>	TANZANIA POLICE
<b>011</b>	TAZAMA PIPELINE LTD.
<b>012</b>	TANZANIA HARBOURS AUTHORITY
<b>013</b>	ZAMBIA-TANZANIA ROAD SERVICES LTD.
<b>014</b>	EXTERNAL TELECOMMUNICATIONS DIRECTORATE
<b>015</b>	NATIONAL AERONAUTICS AND SPACE ADMINISTRATION
<b>016</b>	RADIO TANZANIA, ZANZIBAR
<b>018</b>	TANZANIA NATIONAL PARKS
<b>019</b>	AFRICAN MEDICAL RESEARCH FOUNDATION
<b>022</b>	UNIVERSITY COLLEGE DAR ES SALAAM
<b>024</b>	TANZANIA GOVERNMENT P.O. BOX 9120, DAR ES SALAAM
<b>027</b>	FRESONS DEPARTMENT P.O. BOX 349, DAR ES SALAAM
<b>031</b>	WILLIAMSON DIAMONDS LTD. P.O. BOX 9470, DAR ES SALAAM
<b>037</b>	RADIO TANZANIA, P.O. BOX 9191, DAR ES SALAAM
<b>065</b>	SWEDISH GOVERNMENT
<b>076</b>	EVANGELICAL LUTHERAN CHURCH, P.O. BOX 16, DAR ES SALAAM

<i>Symbol</i>	<i>Geographical Area</i>	<i>I2B Code</i>	<i>Address of the Administration(s)</i>
<b>UAE</b>	United Arab Emirates Emirats arabes unis Emiratos Árabes Unidos	<b>A</b>	TELCOMMUNICATIONS AND DIGITAL GOVERNMENT REGULATORY AUTHORITY (TDRA) P.O. BOX 26662 ABU DHABI EMAIL info@tdra.gov.ae PHONE +971 2621 2222 TELEFAX +971 2 777 2484

<i>I2A Code</i>	<i>Operating Agencies</i>
<b>001</b>	UNITED ARAB EMIRATES
<b>002</b>	EMIRATES TELECOMMUNICATIONS CORPORATION
<b>003</b>	SH. SAEED BIN MOHAMED AL NAHYAN, ABU DHABI
<b>004</b>	DUBAI INTERNATIONAL AIRPORT
<b>006</b>	GOVERNMENT OF RAS AL KHAIMAH
<b>007</b>	RAIS HASSAN SAADI AND CO.
<b>008</b>	YUSUF BIN AHMED KANOO (SHIPPING AGENCY)
<b>009</b>	DECCA NAVIGATOR CO. LTD.
<b>010</b>	ABU DHABI MARINE AREAS LTD.
<b>011</b>	MARITIME AND MERCANTILE INTERNATIONAL, DUBAI
<b>013</b>	FUJAIRAH AIRPORT
<b>015</b>	DUBAI PETROLEUM CO.
<b>016</b>	BRITISH AIRWAYS
<b>017</b>	DEPARTMENT OF CIVIL AVIATION UAE
<b>018</b>	MINISTRY OF INFORMATION AND CULTURE
<b>019</b>	EMBASSY OF RUSSIA
<b>021</b>	ABU DHABI OIL CO.LTD.(JAPAN)
<b>024</b>	UAE RADIO AND TV-DUBAI
<b>025</b>	ABU DHABI COMPANY FOR ONSHORE OIL OPERATIONS (ADCO)
<b>026</b>	AWAL CONTRACTING AND TRADING CO.
<b>027</b>	NICO INTERNATIONAL
<b>028</b>	METRO FORWARDING, DUBAI
<b>032</b>	MINISTRY OF COMMUNICATIONS
<b>033</b>	SUDAN EMBASSY, ABU-DHABI
<b>034</b>	JORDANIAN EMBASSY, ABU DHABI
<b>036</b>	BELGIAN EMBASSY
<b>037</b>	FRENCH EMBASSY, ABU DHABI
<b>040</b>	SWISS EMBASSY, ABU DHABI
<b>041</b>	JAPAN EMBASSY
<b>042</b>	AL AIN INT. AIRPORT
<b>043</b>	SHARJAH INT. AIRPORT
<b>044</b>	EGYPTIAN EMBASSY, ABU DHABI
<b>045</b>	ITALIAN CONSULATE, DUBAI
<b>046</b>	INDIAN EMBASSY, ABU DHABI
<b>049</b>	NETHERLANDS EMBASSY
<b>050</b>	SITA - ABU DHABI AIRPORT
<b>051</b>	GENPRISE, ABU DHABI
<b>052</b>	OMAN EMBASSY (ABU DHABI)
<b>053</b>	EMBASSY OF ROMANIA
<b>054</b>	EMBASSY OF FINLAND
<b>055</b>	THURAYA
<b>056</b>	ALYAH SATELLITE COMMUNICATIONS CO
<b>057</b>	EMIRATES INSTITUTION FOR ADVANCED SCIENCE AND TECHNOLOGY
<b>058</b>	UNITED ARAB EMIRATES ARMED FORCES (UAEAF)

<i>Symbol</i>	<i>Geographical Area</i>	<i>12B Code</i>	<i>Address of the Administration(s)</i>
<b>UGA</b>	Uganda (Republic of) Ouganda (République de l') Uganda (República de)	<b>A</b>	THE EXECUTIVE DIRECTOR UGANDA COMMUNICATION COMMISSION 1, COLVILLE STREET, 12TH FLOOR P.O. BOX 7376 KAMPALA / UGANDA TELEFAX +256 41 4348 832
		<i>12A Code</i>	<i>Operating Agencies</i>
		<b>001</b>	EAST AFRICAN RAILWAYS CORPORATION
		<b>002</b>	EAST AFRICAN DIRECTORATE OF CIVIL AVIATION
		<b>003</b>	UGANDA POLICE
		<b>004</b>	E.A. POSTS AND TELECOMMUNICATIONS
		<b>005</b>	UGANDA TELEVISION SERVICE
		<b>006</b>	UGANDA RIFLES
		<b>007</b>	E.A. METEOROLOGICAL DEPARTMENT
		<b>008</b>	CASPAIR LIMITED
		<b>009</b>	POSTMASTER GENERAL
		<b>010</b>	UGANDA NATIONAL PARKS
		<b>011</b>	D.C.A.
		<b>012</b>	NIGERIAN HIGH COMMISSION P.O.BOX4338, KAMPALA
		<b>013</b>	INTERFEROMETRICS, INC.
		<b>017</b>	RADIO UGANDA
		<b>019</b>	UGANDA PRISONS
		<b>020</b>	NORCONSULT A.S.,P.O.BOX4886, KAMPALA
		<b>023</b>	BUGANDA GOVERNMENT

<i>Symbol</i>	<i>Geographical Area</i>	<i>12B Code</i>	<i>Address of the Administration(s)</i>
<b>UKR</b>	Ukraine	<b>A</b>	STATE SERVICE FOR SPECIAL COMMUNICATION AND INFORMATION PROTECTION OF UKRAINE 13B SOLOMIANSKA STREET KYIV 03680
	Ukraine		EMAIL info@dsszzi.gov.ua PHONE +380 44 281 90 10 TELEFAX +389 44 226 26 83 TELEX 0680 13 1112 UKTEL
	Ucrania	<b>B</b>	NATIONAL SPACE AGENCY OF UKRAINE 8, MOSKOVSKA STREET KYIV 01010 PHONE + 380 44 281 6245 TELEFAX + 380 44 281 6209

<i>12A Code</i>	<i>Operating Agencies</i>
<b>001</b>	UKRCOMSAT
<b>002</b>	MORCOM
<b>003</b>	BROADCASTING, RADIOCOMMUNICATIONS AND TELEVISION CONCERN (BRT)
<b>004</b>	MINISTRY OF DEFENCE
<b>005</b>	SRPF "BANCOMSVIAZ"
<b>006</b>	STATE TV AND RADIO BROADCASTING COMPANY OF UKRAINE
<b>007</b>	UKRAINIAN STATE SERVICE OF SUPERVISION FOR PROTECTION OF SAFETY OF FLIGHTS
<b>008</b>	STATE ENTERPRISE "UKRKOSMOS"
<b>009</b>	SES SIRIUS UKRAINE
<b>010</b>	ZAKARPATSKA REGIONAL STATE TV AND RADIO BROADCASTING COMPANY
<b>011</b>	ZEONBUD LLC
<b>012</b>	UKRAINA BROADCASTING COMPANY
<b>013</b>	TELEODYN LTD
<b>014</b>	LIMITED LIABILITY COMPANY "BROADCASTING COMPANY CLASS"
<b>015</b>	"INTERNATIONAL MEDIA CENTER - CTV" JSC
<b>016</b>	"NEW CHANNEL" LLC
<b>017</b>	"INTERNATIONAL COMMERCIAL TELEVISION & RADIO COMPANY" (ICTV) LLC
<b>018</b>	COMMUNAL ENTERPRISE TV COMPANY "PRYLUKY" OF PRYLUKY LOCAL COUNCIL
<b>019</b>	MUNICIPAL TV AND RADIO ENTERPRISE "RUDANA"
<b>020</b>	TV AND RADIO COMPANY "YUG" LLC
<b>021</b>	LVIV REGIONAL STATE TELEVISION AND RADIO COMPANY
<b>022</b>	TOV TRK "GRANT"
<b>023</b>	TELEKOMPANIA "ATN" LTD.
<b>024</b>	TV STUDIO "RADEKHIV"
<b>025</b>	BROADCASTING COMPANY "PYRYATIN"
<b>026</b>	PRIVATE ENTERPRISE "TRC VTV PLUS"
<b>027</b>	PUBLIC UTILITY "MUNICIPAL TV NETWORK"
<b>028</b>	PRIVATE JOINT STOCK COMPANY "TV COMPANY "PRAVO A/TVK""
<b>029</b>	LLC STUDIYA "MISTO"
<b>030</b>	TELERADIOCOMPANY "UKRANIAN-POLISH RADIO AND TELEVISION "CONCORD"" LIMITED
<b>031</b>	PRIVATE ENTERPRISE "TELERADIOKOMPANIYA "SIAT""
<b>032</b>	DNIPROPETROVSK STATE TELEVISION AND BROADCASTING COMPANY
<b>033</b>	LIMITED LIABILITY BROADCASTING COMPANY "PECTORAL"

- 034** SHOSTKINSKA BROADCASTING COMPANY "TELEKOM-SERVICE"
- 035** PP TRC "ATLANT"
- 036** "TELERADIOKOMPANIYA "SOIUZ TV"" LLC
- 037** "TELERADIOKOMPANIYA "GRAD"" LLC
- 038** PRIVATE ENTERPRISE "TV COMPANY "RAI""
- 039** TELERADIOKOMPANIYA CHUGUIVSHINY "SLOBOZHANKA"
- 040** "TELERADIOKOMPANIYA "TRK SATURN"" LLC
- 041** BROADCASTING, RADIOCOMMUNICATIONS AND TELEVISION CONCERN (BRT) CHERNIGIV BRANCH
- 042** TELERADIOKOMPANIYA VILNOGIRSKYI TEHNOCENTRE
- 043** STATE ORGANIZATION "VINNYTSIA STATE REGION BROADCASTING TV RADIO COMPANY "VINTERA""
- 044** PRIVATE JOINT STOCK COMPANY "TV CHANNEL "INTER""
- 045** LLC "RIAK-INFORM" REGIONAL INFORMATION-ANALYTICAL COMPANY
- 046** LLC "TELE-RADIO COMPANU 'ART' LTD"
- 047** PRIVATE JSC "RADIO AND TELEVISION 'GLAS'"
- 048** DAUGHTER ENTERPRISE "BROADCASTING COMPANY 'STERH' OF LLC "NATURE INVESTMENTS"
- 049** PRIVATE JSC "REGIONAL TV BROADCASTER 'TONIS-CENTRE'"
- 050** "BROADCASTING COMPANY QUARTZ" LLC
- 051** TELERADIOKOMPANIYA VIZYT
- 052** KHERSON REGIONAL STATE BROADCASTING COMPANY "SLIFIJA"
- 053** "SKIF-2" LLC
- 054** "TV AND RADIO COMPANY CHERNIVTSI" LTD
- 055** THE COMMUNAL ENTERPRISE OF KIEV CITY COUNCIL "BROADCASTING COMPANY 'KVIV'"
- 056** PRIVATE REGIONAL TV AND RADIO COMPANY "DUFUL"
- 057** "BALINFORMCOMPANY" LLC
- 058** KHMELNYTSKYI REGIONAL STATE BROADCASTING COMPANY "PODILLYA-CENTR"
- 059** PRIVATE COMPANY "INFORMATION STUDIO 'POLISSIA-TV'"
- 060** "VOLODYMYR-VOLYNKYI BROADCAST TELEVISION AGENCY 'VOLODYMYR'"
- 061** "TELEVISION COMPANY 'SATURN-TV'" LLC
- 062** PERVOMAISKYI CENTR OF TELEVISION BROADCASTING "TELECOM-1"
- 063** "TV AND RADIO COMPANY 'BEST'" LLC
- 064** CHERKASSY REGIONAL STATE BROADCASTING COMPANY
- 065** "REGIONAL TELEVISION COMPANY 'KHUST'" LLC
- 066** TELERADIOCOMPANY "ELECTA" IN FORM OF SMALL PRIVATE ENTERPRISE
- 067** "VYNOGRADIV TV" LLC OF VYNOGRADIV CITY COUNCIL
- 068** TRK "SHANS" LLC
- 069** PJSC NIKOPOL MEDIA-CENTR
- 070** TV AND RADIO COMPANY "VIDIKON" LLC
- 071** DERAZHNYA DUSTRICT STUDIO TV "TV-43"
- 072** TV AND RADIO AGENCY "NEW CHERNIHIV" OF CHERNIHIV MUNICIPALITY
- 073** PRIVATE TELECOMPANY VIZYT PTC
- 074** TV COMPANY "TRK MELITOPOL"
- 075** TELEVISION AND RADIO BROADCASTING COMPANY "REGION" LLC
- 076** TELERADIOKOMPANIYA "TTV" LLC
- 077** ART AND INFORMATION RTV-CENTR "VEZHA"
- 078** TELERADIOCOMPANY "ANDSER" LLC



- 079 NOVGOROD-SIVERSKA STATE TELEVISION AND BROADCASTING COMPANY "SIVERSKA"
- 080 TELEVISION "KAPRI" LLC
- 081 TELEVISION AND RADIO COMMUNICATION COMPANY "SIGMA" LLC
- 082 "TELEVIZIYNA SLUZHBA DNIPROPETROVSKA" PRIVATE JSC
- 083 TELEVISION AND BROADCASTING COMPANY "ODESA-PLUS"
- 084 BROADCASTING COMPANY "NIS-TV" LTD
- 085 TERNOPIL STATE TELEVISION AND BROADCASTING COMPANY
- 086 TV AND RADIO COMPANY "TELEFACT"
- 087 KHARKIV STATE TV AND RADIO COMPANY
- 088 MUNICIPAL UTILITY COMPANY "INFORMATION-TV COMPANY 'VITRA'"
- 089 REGION TV COMPANY
- 090 ZAPORIZHZHYA INDEPENDENT TELEVISION AND RADIO BROADCASTING COMPANY "TV-5" LTD
- 091 VOLYN REGIONAL AND STATE BROADCASTING COMPANY
- 092 BROADCASTING COMPANY "SAT-PLUS" LLC
- 093 TELERADIOCOMPANY "ILLICHIVSK TELEVISION-3" LTD
- 094 JSC "TELERADIOCOMPANY LUX"
- 095 TELEORGANIZACIYA "POLONSKYI TV-KANAL"
- 096 TELERADIOCOMPANY "NADIYA" LLC
- 097 SUMY REGIONAL STATE TV AND RADIO COMPANY
- 098 BROADCASTING, RADIOCOMMUNICATIONS AND TELEVISION CONCERN (BRT)
- 099 TV RADIO COMPANY "KONTAKT" LLC
- 100 ENTERPRISE WITH FOREIGN INVESTMENTS IN THE FORM OF A LIMITED LIABILITY COMPANY, "TV AND RADIO COMPANY 'NBM' "
- 101 TELERADIOCOMPANY "EXPRESS-INFORM" LLC
- 102 TV AND RADIO COMPANY "INFO-CENTRE"
- 103 "TVRADIOCOMPANY TRT-TV" LTD
- 104 PRIVATE RADIO-TELEVISION COMPANY "ORION"
- 105 TV CHANNEL "TONIS" LTD
- 106 TV RADIO ASSOCIATION "KONTAKT" LLC
- 107 TELERADIOCOMPANY "MGOK TV" BRANCH ESTABLISHMENT OF PUBLIC JOINT STOCK COMPANY "MARGANETS MINING AND CONCENTRATING INDUSTRIAL COMPLEX"
- 108 TOV "TRK" PRIMOR'YA"
- 109 LIMITED LIABILITY COMPANY
- 110 TELEVISION AND RADIO BROADCASTING COMPANY "MIST TV"
- 111 POLTAVA STATE TELEVISION AND RADIO COMPANY
- 112 PRIVATE SMALL ENTERPRISE "TV RADIO COMPANY DANIO"
- 113 MUNICIPAL ENTERPRISE "OVIDIOPOLSKA STUDIYA TELERADIOMOVLENNYA - OVIS-TRM"
- 114 ODESSA STATE TELEVISION AND BROADCASTING COMPANY
- 115 "SNYATYN" (TV STUDIO)
- 116 REPORTER NEWS AGENCY LTD
- 117 BROADCASTING COMPANY OF NATIONAL JUDICIAL ACADEMY OF ODESA "ACADEMIA" LTD
- 118 BROADCASTING, RADIOCOMMUNICATIONS AND TELEVISION CONCERN (BRT) IVANO-FRANKIVS'K BRANCH
- 119 PRIVATE COMPANY TRK NTK
- 120 CITY TELEVISION COMPANY "LUBNY" LLC
- 121 REGION CENTRE OF AESTHETIC EDUCATION
- 122 TV COMPANY "MTV-PLUS"
- 123 RIVNE REGIONAL STATE BROADCASTING COMPANY

- 124 REGIONAL STATE TV & RADIO COMPANY
- 125 MYKOLAIV REGIONAL STATE BROADCASTING COMPANY
- 126 PRODIUSERSKYI TSENTR EKSKLIUZYV LLC
- 127 LIMITED LIABILITY COMPANY BROADCASTING "PRIVAT TV DNIPRO"
- 128 "TV-4" LLC
- 129 DISTRICT MUNICIPAL BROADCASTING COMPANY "BRODY"
- 130 BERDYANSK EXECUTIVE COMMITTEE'S UTILITY COMPANY "BERDTANSK CITY CHANNEL "TV-BERDYANSK"
- 131 MUNICIPAL ENTERPRISE "ARTEMOVSKOE TELERADYOVESCHANYE"
- 132 BROADCASTING, RADIOCOMMUNICATIONS AND TELEVISION CONCERN (BRT) DONETS'K BRANCH
- 133 TRK "DUBNO"
- 134 SUBSIDIARY BROADCASTING COMPANY "MUKACHEVO (M-STUDIO)"
- 135 "OMEGA" TELEVISION COMPANY
- 136 "GORIZONT" SMALL PRODUCTION COMPANY
- 137 STATE MUNICIPAL ENTERPRISE TV RADIO COMPANY "NIZHYN TELEVISION"
- 138 "NETWORKS OF UKRAINE" LTD
- 139 COMMUNAL ENTERPRISE "TELEVISION COMPANY UMAN"
- 140 "RIVNE 1 TELEVISION COMPANY" LLC
- 141 "IT. SERVICE" LLC
- 142 TV AND BROADCASTING COMPANY "TYSMENIYTSIA"
- 143 KUPYNSKAY TELERADIOCOMPANY
- 144 PRIVATE ENTERPRISE 'TELERADIOKOMPANIYA "SAT"
- 145 ÇOMMUNAL ENTERPRISE TV AND RADIO COMPANY "ZHASMIN"
- 146 'TELERADIOKOMPANIYA "ACCENT" '
- 147 TELEVISION COMPANY ORBITA LLC
- 148 GRAVIS LLC
- 149 GRAVIS-KINO LLC
- 150 TRK "S-TET"
- 151 LIMITED LIABILITY COMPANY BROADCASTING "TV STIMULUS"
- 152 TAK TV+ LLC
- 153 COMPANY IRTC "TOP" LLC
- 154 TRC "ZHISA" LTD
- 155 'TELERADIOKOMPANIYA "ALEX TV" '
- 156 BROADCASTING COMPANY TET DNIPROPETROVSK LLC
- 157 BROADCASTING COMPANY "ALTA"
- 158 PRYVATNE PIDPRYJEMSTVO "RAJONNE TELEBACHENNJA"
- 159 PRIVATE ENTERPRISE TELEVISION BROADCASTING COMPANY PULSAR RTB
- 160 TV CHANNEL "STEP"
- 161 STATE ENTERPRISE 'TV AND RADIO COMPANY "AVERS" '
- 162 PRIVATE ENTERPRISE "ITA - INDEPENDENT TELEVISION AGENCY"
- 163 GORODOK DISTRICT TELERADIOPRESTSENTR "4 HTB"
- 164 PJSC 'TV COMPANY "TET" '
- 165 TV BROADCASTING COMPANY "STUDIO 1+1"
- 166 TRC "SIGMA" LLC
- 167 "ALSET PLUS" LTD
- 168 BROADCASTING COMPANY "ALEX" LLC
- 169 TELEVISION COMPAGNY "TV-SPHERE " LLC
- 170 THE RADIO AND TV OFFICE OF SHPOLA DISTRICT
- 171 SUBSIDIARY COMPAGNY "KONTAKT-SLAVUTA" LLC

- 172 "AVTOR-TV" LLC
- 173 "NBM-ZAPORIZHZHIA" LLC
- 174 TELEVISION AND RADIO BROADCASTING COMPANY "VIKKA" LTD
- 175 "TELESTUDIO INFORMATION SERVICE" LTD
- 176 "TV AND RADIO COMPANY MST" LLC
- 177 UKRTELECOM JSC
- 178 KIROVOGRAD REGIONAL STATE TV AND RADIO BROADCASTING COMPANY
- 179 'TV AND RADIO COMPANY "KUPOL" ' LLC
- 180 'TV AND RADIO COMPANY "AKADEMIA" ' LLC
- 181 'TV STUDIO "ASTRA-TV" ' LLC
- 182 VINNYTSIA REGIONAL ASSOCIATION OF PUBLIC TELEVISION AND RADIO COMPANY "VINNYTCHYNA"
- 183 LIMITED PARTNERSHIP 'TV CHANNEL "MEGA" '
- 184 TELERADIOCOMPANY "SIMON" LLC
- 185 LIMITED LIABILITY COMPANY "FLIGHT CONTROL"
- 186 NATIONAL SPACE FACILITIES CONTROL AND TEST CENTER (NSFCTC)
- 187 DATAGROUP PJSC
- 188 JSC UKRAINIAN RAILWAYS
- 189 THE NATIONAL TECHNICAL UNIVERSITY OF UKRAINE "IGOR SIKORSKY KYIV POLYTECHNIC INSTITUTE"
- 190 UKRAINIAN STATE AIR TRAFFIC SERVICES ENTERPRISE (UKSATSE)

<i>Symbol</i>	<i>Geographical Area</i>	<i>12B Code</i>	<i>Address of the Administration(s)</i>
<b>URG</b>	Uruguay (Eastern Republic of) Uruguay (République orientale de l') Uruguay (República Oriental del)	<b>A</b>	URSEC (UNIDAD REGULADORA DE SERVICIOS DE COMUNICACIONES) AVENIDA URUGUAY NRO 988 C.P. 11200 MONTEVIDEO URUGUAY EMAIL jpiaggio@ursec.gub.uycdolinkas@ursec.gub.uy PHONE +598 2 9028082 INT 139 TELEFAX +598 2 9012252 TELEX 03223213 DINACO UY
		<i>12A Code</i>	<i>Operating Agencies</i>
		<b>001</b>	FUERZA AEREA
		<b>002</b>	P.L.U.N.A. (PRIMERAS LINEAS URUGUAYAS DE NAVEGACION AEREA)
		<b>003</b>	CIRCULO AERODEPORTIVO DE MONTEVIDEO
		<b>004</b>	ADMINISTRACION NACIONAL DE TELECOMUNICACIONES
		<b>005</b>	TYDEO BELSON RODRIGUEZ
		<b>006</b>	PRESS WIRELESS URUGUAYA LTDA MONTEVIDEO
		<b>007</b>	AGROMAX S.A.
		<b>008</b>	JEFATURA DE POLICIA DE MONTEVIDEO
		<b>009</b>	CENTRO AUTOMOVILISTA DEL URUGUAY, MONTEVIDEO
		<b>010</b>	USINAS DE TRANSMISIONES ELECTRICAS
		<b>011</b>	COLONIA EDUCACIONAL DE SUAREZ, CONSEJO DEL NINO
		<b>012</b>	PREFECTURA DE PUERTO, CARMELO
		<b>013</b>	PREFECTURA DE PUERTO, COLONIA
		<b>014</b>	PREFECTURA GENERAL MARITIMA
		<b>015</b>	O.S.E. OBRAS SANITARIAS DEL ESTADO
		<b>016</b>	SERVICIO OFICIAL DE DIFUSION RADIO ELECTRICA, MONTEVIDEO
		<b>017</b>	HOMERO CASSALS ORREGO
		<b>018</b>	A.M.D.E.T., MONTEVIDEO
		<b>019</b>	AEROLINEAS ARGENTINAS
		<b>020</b>	RUBEN D. LUCAS, MELO
		<b>021</b>	PREFECTURA NACIONAL NAVAL
		<b>022</b>	HUGO D. VELAZQUEZ Y NELSON GOMEZ
		<b>023</b>	INSPECCION GENERAL DE MARINA (AERONAUTICA NAVAL)
		<b>024</b>	YACHT CLUB
		<b>025</b>	PAN AMERICAN AIRWAYS INC.
		<b>026</b>	RUSSI Y BURASTERO S.A.
		<b>027</b>	DIFUSORAS DEL URUGUAY, S.A., MONTEVIDEO
		<b>028</b>	C.A.U.S.A.
		<b>029</b>	SERVICIO METEOROLOGICO DEL URUGUAY
		<b>030</b>	S.A. EMPRESA V.A.R.I.G.
		<b>031</b>	AERO CLUB DEL URUGUAY
		<b>032</b>	INGENIEROS PENAROL
		<b>033</b>	DIRECCION DE AERONAUTICA CIVIL
		<b>034</b>	ADMINISTRACION DE LOS FERROCARRILES DEL ESTADO
		<b>035</b>	AERO CLUB SARANDI DEL YI
		<b>036</b>	FUCA
		<b>037</b>	RADIO POPULAR LTDA
		<b>038</b>	DIARIO RURAL S.A.
		<b>039</b>	LUIS BATLLE BERRES
		<b>040</b>	CORPORACION DE PUBLICIDAD S.A.
		<b>041</b>	JUAN M. GESTOSO Y LUIS BATLLE BERRES
		<b>042</b>	LUIS A. ARTOLA

- 043 RAMON J. VINCI Y HECTOR J. CARBONE
- 044 S.A.D.R.E.P. LTDA
- 045 MARIA ELVIRA SALVO DE MARTINEZ ARBOLEYA
- 046 HARISPURU HNOS.
- 047 WALFRIDO FIGUEIRA MORAN
- 048 SALVADOR E. PERA
- 049 O.R.O.S.A.
- 050 COMPANIA URUGUAYA DE PUBLICIDAD S.A.
- 051 DIFUSORAS FLORIDA SOC. LTDA
- 052 A. CANEPA Y CIA
- 053 ALFONSO M. ORDOQUI
- 054 VAZQUEZ Y WALDER LTDA
- 055 MIGUEL A. PENNA
- 056 MIGUEL M. RACIOPPI
- 057 B.G.H.S.A.
- 058 PEDRO BRUCCOLERI
- 059 HECTOR VERNAZZA
- 060 ALBERTO MARROCHE PARONI-BASILICIO BRAULIO SARAVIA Y DORA CASTRO DE OIS
- 061 LUIS S. DINI
- 062 GABINO CURCIO
- 063 JUAN RAMON VOLANTE
- 064 EMPRESA RADIO DURAZNO S.A.
- 065 LICEO DE DOLORES
- 066 SARA VAZQUEZ ALVAREZ
- 067 MARIO ARTURO RAVAZZANI Y MARIO ALEJANDRO PERERA
- 068 JOSE M. OLAONDO
- 069 HECTOR LAMAISSON
- 070 GUILLERMO ARIZTI
- 071 AERO CLUB PAYSANDU
- 072 OTIS ELEVATOR COMPANY
- 073 JEFATURA DE POLICIA DE TREINTA Y TRES
- 074 LICEO DE ENSEÑANZA SECUNDARIA Y PREPARATORIA DE SAN CARLOS
- 075 CARLOS FALCO, LAVALLEJA
- 076 MIGUEL MARCELINO RACIOPPI BALSEIRO Y ELIAS FELIPE LABORDA RAVIRA MERCEDES SORIANO
- 077 JOCKEY CLUB DE PAYSANDU
- 078 MINISTERIO DEL INTERIOR
- 079 JULIO DIAZ ROMERO
- 080 SAETA
- 081 MARIO GIAMPIETRO
- 082 METZEN Y CIA
- 084 ANTONIO LLAMBIAS MASSANES
- 085 YAMAMNDU BORGES RIET
- 087 INSPECCION GENERAL DEL EJERCITO
- 088 ULISES LOBECIO PEDERNERA, CARMELO COLONIA
- 089 FRANCISCA SANCHO BARCELO, PUNTA DEL ESTE MALDONADO
- 090 VIRGINIA ORIBE DE TRAIHEL Y JOSE PEDRO TRAIHEL LARROQUE
- 091 WALTER J. OTHAIX
- 092 MARIA J. FRIONI DE ESPIGA, J. RAFAEL ESPIGA FRIONI Y WALTER H. ESPIGA
- 093 D'ARTAGNAN PEDEZERT
- 094 GUILLERMO NEWTON, HORACIO PESQUERA Y ELBIO GEIMONART

- 095 JULIO C. DA ROSA
- 096 COMANDO S.A.
- 097 SCANDINAVIAN AIRLINES SYSTEM
- 098 RELLIM S.A.
- 099 HECTOR CESAR BALDOMIR MANANA
- 100 RICARDO GIOSCIA ZAMALVIDE
- 101 ADMINISTRACION NACIONAL DE PUERTOS
- 102 CENTRO PROPIETARIOS DE AUTOMOVILES CON TAXIMETRO
- 104 LINEAS AEREAS PARAGUAYAS S.A.
- 105 EMPRESA LA URUGUAYA (MARTINELLI Y CIA)
- 107 EVES S.A.
- 108 CHALKLING CARLOS
- 109 ARTIGAS GONZALEZ GALLO
- 110 LUIS MURILLO MURARO ARTIGAS, URUGUAY
- 111 DR. HERMES PEREIRA MACHADO, SALTO, URUGUAY
- 112 O. ROQUE DONATO BARTELLONI Y ANGEL W. DUFAUT, T. Y TRES  
3223 FRAY BENTOS, URUGUAY
- 113 ABRAHAM LUCES
- 114 CIA AIR FRANCE
- 115 ULYSES PEREIRA REVERBEL
- 116 NERY RAMON CABILLON
- 117 ATILIO FRANCOIS BALBI
- 118 VITABARES Y MAYER
- 119 AUTOMOVIL CLUB DEL URUGUAY
- 120 RAUL CASABAN GONZALEZ
- 122 ANGEL A. CACCIATORI
- 123 PERCES S.A.
- 124 ASOCIACION HONORARIA DE SALVAMENTOS MARITIMOS Y  
FLUVIALES (ADES)
- 125 JUAN CARLOS ARREDONDO
- 126 CUERPO DE BOMBEROS
- 127 JULIO OLIVAR CABRERA
- 129 JOSE BATTLEORD
- 130 LUIS A GARCIA MORA
- 131 ABRAHAM RAIJ
- 132 VICENTE R PRADO
- 133 JOSE G. GODINO
- 134 NESTOR R. GRANA
- 135 ARTEMIO MARTINEZ DIAZ
- 136 ELIAS C. ROVIRA Y ARIEL PANDOLFI
- 137 SACHI S. EN C.
- 138 ZEM S.A.

<i>Symbol</i>	<i>Geographical Area</i>	<i>12B Code</i>	<i>Address of the Administration(s)</i>
<b>USA</b>	United States of America	<b>A</b>	FEDERAL COMMUNICATIONS COMMISSION INTERNATIONAL BUREAU ATTENTION: MR. RICHARD B. ENGELMAN 445, 12TH STREET, S.W. WASHINGTON, DC 20554 UNITED STATES OF AMERICA TELEFAX +1 202 418 1208/ 418 0398 TELEX 025 VIA TWX 7108220160
	Etats-Unis d'Amérique	<b>AF</b>	UNITED NATIONS HEADQUARTERS, NEW YORK, N.Y.
	Estados Unidos de América	<b>B</b>	DEPARTMENT OF STATE, WASHINGTON D.C. 20520
		<i>12A Code</i>	<i>Operating Agencies</i>
		<b>001</b>	OHIO WESLEYAN RADIO OBSERVATORY
		<b>002</b>	MASSACHUSETTS INSTITUTE OF TECHNOLOGY, LINCOLN LABORATORY
		<b>003</b>	STANFORD RADIO ASTRONOMY INSTITUTE
		<b>004</b>	UNIVERSITY OF ILLINOIS
		<b>005</b>	OWENS VALLEY RADIO OBSERVATORY, CALIFORNIA INSTITUTE OF TECHNOLOGY
		<b>006</b>	HARVARD COLLEGE OBSERVATORY
		<b>007</b>	ASSOCIATED UNIVERSITIES, INC.
		<b>008</b>	US GOVERNMENT - GEN
		<b>009</b>	CARNEGIE INSTITUTION OF WASHINGTON
		<b>010</b>	DEPARTMENT OF COMMERCE
		<b>012</b>	HARVARD UNIVERSITY
		<b>013</b>	CITIES SERVICES COMPANY
		<b>014</b>	COLLINS RADIO COMPANY
		<b>015</b>	UNIVERSITY OF CALIFORNIA
		<b>016</b>	COMSAT GENERAL CORPORATION
		<b>017</b>	INTELSAT
		<b>018</b>	SES AMERICOM, INC
		<b>019</b>	AMERICAN TELEPHONE AND TELEGRAPH CO.
		<b>020</b>	RADIO AMATEUR SATELLITE CORPORATION
		<b>021</b>	HUGHES NETWORK SYSTEMS, INC.
		<b>023</b>	FEDERAL COMMUNICATIONS COMMISSION - A
		<b>024</b>	FEDERAL COMMUNICATIONS COMMISSION - FO
		<b>026</b>	FEDERAL COMMUNICATIONS COMMISSION - M
		<b>027</b>	FEDERAL COMMUNICATIONS COMMISSION - FX
		<b>029</b>	FEDERAL COMMUNICATIONS COMMISSION - G
		<b>030</b>	NATIONAL RADIO ASTRONOMY OBSERVATORY
		<b>031</b>	UNITED NATIONS HEADQUARTERS, NEW YORK
		<b>051</b>	US GOVERNMENT COAST GUARD
		<b>068</b>	US GOVERNMENT - FAA
		<b>120</b>	FEDERAL COMMUNICATIONS COMMISSION - SD
		<b>130</b>	FEDERAL COMMUNICATIONS COMMISSION - SI
		<b>140</b>	ASTROVISION INTERNATIONAL, INC
		<b>141</b>	CELSAT AMERICA, INC
		<b>142</b>	COLUMBIA COMMUNICATIONS CORPORATION
		<b>143</b>	DIGITALGLOBE, INC
		<b>144</b>	ATT/DIRECTV
		<b>145</b>	DOMINION VIDEO SATELLITE, INC
		<b>146</b>	ECHOSTAR SATELLITE CORPORATION

**147** FINAL ANALYSIS COMMUNICATION SERVICES, INC  
**148** GLOBALSTAR L.P.  
**149** IRIDIUM SATELLITE LLC  
**150** LEO ONE WORLDWIDE, INC  
**151** LOCKHEED MARTIN CORPORATION  
**152** LORAL SKYNET  
**153** MOBILE SATELLITE VENTURES SUBSIDIARY LLC  
**154** NETSAT 28 COMPANY, LLC  
**155** ORBCOMM LLC  
**156** ORBITAL IMAGING CORPORATION  
**157** PEGASUS DEVELOPMENT CORPORATION  
**158** RAINBOW DBS COMPANY LLC  
**159** SIRIUS SATELLITE RADIO, INC  
**160** SPACE IMAGING LLC  
**161** THE BOEING COMPANY  
**162** VIRTUAL GEOSATELLITE, LLC  
**163** VISIONSTAR INCORPORATED  
**164** WILDBLUE HOLDINGS  
**166** XM SATELLITE RADIO  
**167** NORTHROP GRUMMAN SPACE & MISSION SYSTEMS CORP.  
**168** SKYTERRA COMMUNICATIONS, INC.  
**170** ATCONTACT COMMUNICATIONS, LLC  
**171** VIASAT INC  
**172** GE INTERNATIONAL HOLDINGS, INC  
**173** TELESAT  
**177** SKYBOX IMAGING INC  
**178** PLANET LABS PBC  
**179** USABSN-24  
**230** FEDERAL COMMUNICATIONS COMMISSION, BC  
**300** FEDERAL COMMUNICATIONS COMMISSION, PLM  
**301** SPRINT INDUSTRY STANDARDS  
**310** FEDERAL COMMUNICATIONS COMMISSION, PMA  
**320** FEDERAL COMMUNICATIONS COMMISSION, PMW  
**330** FEDERAL COMMUNICATIONS COMMISSION, PR1  
**340** FEDERAL COMMUNICATIONS COMMISSION, PR2  
**350** FEDERAL COMMUNICATIONS COMMISSION, PAV  
**500** DEPARTMENT OF ENERGY  
**501** SATELLITE SYSTEMS BRANCH, EROS DATA CENTER  
**502** NATIONAL AERONAUTICS AND SPACE ADMINISTRATION  
**503** SMC/AXG  
**504** SPACE AND NAVAL WARFARE SYSTEMS COMMAND  
**505** US ARMY COMMUNICATIONS ELECTRONICS COMMAND  
**506** MONTANA STATE UNIVERSITY  
**507** UNIVERSITY OF KANSAS  
**508** CENTER FOR ROBOTIC EXPLORATION AND SPACE TECHNOLOGIES (CREST)  
**509** CALIFORNIA POLYTECHNIC STATE UNIVERSITY  
**510** TETHERS UNLIMITED  
**511** UNIVERSITY OF MICHIGAN  
**512** SAN JOSE STATE UNIVERSITY  
**513** COSMOGIA INC.  
**514** VERMONT TECHNICAL COLLEGE  
**515** UNIVERSITY OF HAWAII  
**516** UNIVERSITY OF NEW MEXICO



**517** UNIVERSITY OF ALABAMA  
**518** CAJUN ADVANCED PICO SATELLITE EXPERIMENT  
**519** ST. LOUIS UNIVERSITY  
**520** UNIVERSITY OF FLORIDA  
**521** UNIVERSITY OF KENTUCKY  
**522** DREXEL UNIVERSITY  
**523** SAN JOSE STATE UNIVERSITY  
**524** NEAR SPACE LAUNCH INC.  
**525** AEROSPACE CORPORATION  
**526** PLANETARY RESOURCES, INC  
**527** THE UNIVERSITY OF TEXAS AT AUSTIN  
**528** SALISH KOOTENAI COLLEGE  
**530** SPIRE GLOBAL, INC.  
**532** SPACE EXPLORATION TECHNOLOGIES CORP.  
**538** ON BEHALF OF STM CATHEDRAL SCHOOL  
**540** UNIVERSITY OF COLORADO BOULDER, LASP  
**542** YAZMI USA, LLC  
**546** WASHINGTON FEDERAL STRATEGIES  
**548** OPENSOURCE NETWORKS  
**550** AUDACY CORPORATION  
**552** M42 TECHNOLOGIES, LLC  
**554** BLUE CANYON TECHNOLOGIES  
**556** MILLENNIUM SPACE SYSTEMS, INC  
**557** RADIO AMATEUR SATELLITE CORP.  
**558** CALIFORNIA STATE UNIVERSITY, NORTHRIDGE  
**560** TYVAK NANO-SATELLITE SYSTEMS  
**562** THEIA HOLDINGS A, INC  
**564** MOREHEAD STATE UNIVERSITY, SPACE SCIENCE CENTER  
**566** GEORGIA INSTITUTE OF TECHNOLOGY  
**568** STANFORD UNIVERSITY  
**570** EMBRY-RIDDLE AERONAUTICAL UNIVERSITY  
**572** ASTRANIS SPACE TECHNOLOGIES CORP  
**574** NOVAWURKS, INC.  
**576** ES 172 LLC  
**578** KAROUSEL, LLC  
**580** ASGARDIA AG-USA, LLC  
**581** LIGADO NETWORKS SUBSIDIARY LLC  
**582** NORTHWEST NAZARENE UNIVERSITY  
**584** BROWN SPACE ENGINEERING  
**586** NEW MEXICO TECH  
**588** ROWAN UNIVERSITY  
**590** BOSTON UNIVERSITY  
**592** BLACKSKY GLOBAL LLC  
**594** LCF ENTERPRISES  
**596** UNIVERSITY OF ILLINOIS AT URBANA-CHAMPAIGN  
**598** CAPITOL TECHNOLOGY UNIVERSITY  
**600** HAWKEYE 360, INC.  
**602** BRIGHAM YOUNG UNIVERSITY  
**604** UNIVERSITY OF CENTRAL FLORIDA  
**606** KLIPSCH SCHOOL OF ELECTRICAL & COMPUTER ENGINEERING  
 NEW MEXICO STATE UNIVERSITY  
**608** HARRIS CORPORATION, SPACE AND INTELLIGENCE SYSTEMS  
**614** UNIVERSITY OF NORTH CAROLINA WILMINGTON  
**616** SPACEQUEST LTD.

**618** SWARM TECHNOLOGIES INC.  
**620** UNIVERSITY OF CALIFORNIA, LOS ANGELES  
**624** THE PLANETARY SOCIETY  
**626** ANALYTICAL SPACE, INC.  
**628** IRVINE UNIFIED SCHOOL DISTRICT - WOODBRIDGE HIGH SCHOOL  
**630** ARIZONA STATE UNIVERSITY  
**632** AKASH SYSTEMS INC.  
**634** LYNK GLOBAL, INC.  
**636** UNIVERSITY OF VIRGINIA  
**637** OLD DOMINION UNIVERSITY  
**638** SPACE AI, INCORPORATED  
**640** SPACE AI, INCORPORATED  
**642** ASTRO DIGITAL US, INC.  
**644** KUIPER SYSTEMS LLC  
**648** POINTVIEW TECH LLC  
**652** SONOMA STATE UNIVERSITY  
**654** PLANETIQ  
**656** THE UNIVERSITY OF GEORGIA  
**658** UNIVERSITY OF WASHINGTON  
**666** STARA CORP  
**668** LOFT ORBITAL SOLUTIONS INC.  
**670** THE UNIVERSITY OF TEXAS AT EL PASO  
**672** MOMENTUS SPACE LLC.  
**674** UNIVERSITY OF SOUTH FLORIDA  
**676** TIGER INNOVATIONS  
**678** BENCHMARK SPACE SYSTEMS  
**679** KAUAI COMMUNITY COLLEGE  
**680** HAWAII SPACE FLIGHT LABORATORY  
**681** OHIO UNIVERSITY AMATEUR RADIO CLUB  
**682** YORK SPACE SYSTEMS, LLC  
**686** NOVAVISION GROUP, INC.  
**688** CAPELLA SPACE CORPORATION  
**690** INTER AMERICAN UNIVERSITY OF PUERTO RICO-BAYAMON  
**692** FIREFLY AEROSPACE  
**693** HAWAII SCIENCE AND TECHNOLOGY MUSEUM  
**694** ROCKET LAB USA, INC  
**696** UMBRA LAB, Inc.  
**698** PIXXEL SPACE TECHNOLOGIES, INC.  
**702** R2 SPACE, INC.  
**704** KEYW CORPORATION  
**706** BRONCO SPACE  
**708** MASSACHUSETTS INSTITUTE OF TECHNOLOGY (MIT)  
**710** CARE WEATHER TECHNOLOGIES, INC.  
**712** CORNELL UNIVERSITY  
**713** PORTLAND STATE UNIVERSITY  
**714** DARTMOUTH COLLEGE  
**716** NANORACKS, LLC  
**718** SPACELINK CORPORATION  
**720** ICEYE US, INC.  
**722** INTUITIVE MACHINES LLC  
**724** SPACEFLIGHT, INC.  
**726** THE WOLVERINE CUBESAT DEVELOPMENT TEAM, INCORPORATED

728	MINI-CUBES, LLC
730	CESIUMASTRO INC.
732	UNIVERSITY OF SOUTH ALABAMA
733	UTAH STATE UNIVERSITY GASPACS
734	IOWA STATE UNIVERSITY
738	VARISAT, LLC
740	ORBITAL SIDEKICK INC.,
742	ACME ATRONOMATIC, LLC.
744	RICE UNIVERSITY
746	ASTRANIS PROJECTS USA LLC
748	ORION SPACE SOLUTIONS
750	ASTROBOTIC TECHNOLOGY, INC
752	TURION SPACE CORP.
754	THE TOMORROW COMPANIES, INC.
756	SPIN LAUNCH INC.
758	OUTPOST TECHNOLOGIES CORPORATION
760	XONA SPACE SYSTEMS INC.
762	LAUNCHER INC.
764	ASTRA SPACE OPERATIONS, INC.
766	VARDA SPACE INDUSTRIES INC.
768	CU AEROSPACE
770	METHANESAT LLC.
772	MUON SPACE INC.
774	STARFISH SPACE
776	SIDUS SPACE INC.
777	CEDAR GROVE AMATEUR RADIO CLUB
778	ODYSSEY SPACEWORKS CORP.
780	TRUE ANOMALY INC
782	QUANTUM SPACE
784	UNIVERSITY OF NEBRASKA-LINCOLN
788	GENMAT DEVELOPMENT LLC
790	INTERNET THINK TANK, INC.
792	ROBERTSVILLE MIDDLE SCHOOL
794	GEOMETRIC ENERGY CORPORATION
796	MISSOURI UNIVERSITY OF SCIENCE AND TECHNOLOGY
798	ATOMOS NUCLEAR AND SPACE CORPORATION

<i>Symbol</i>	<i>Geographical Area</i>	<i>12B Code</i>	<i>Address of the Administration(s)</i>
<b>UZB</b>	Uzbekistan (Republic of) Ouzbékistan (République d') Uzbekistán (República de)	<b>A</b>	STATE COMMITTEE FOR RADIOFREQUENCIES OF THE REPUBLIC OF UZBEKISTAN 28A, A. NAVOIY STREET 100011 TASHKENT REPUBLIC OF UZBEKISTAN EMAIL gkrch@aci.uz PHONE +988 71 138 4179 / 4178 TELEFAX +998 71 233 16 95 TELEX 786116108 PTB UZ
		<i>12A Code</i>	<i>Operating Agencies</i>
		<b>001</b>	MINISTRY OF COMMUNICATIONS

<i>Symbol</i>	<i>Geographical Area</i>	<i>12B Code</i>	<i>Address of the Administration(s)</i>
<b>VCT</b>	Saint Vincent and the Grenadines Saint-Vincent-et-les-Grenadines San Vicente y las Granadinas	<b>A</b>	THE PERMANENT SECRETARY MINISTRY OF COMMUNICATIONS, WORKS AND LABOUR KINGSTOWN SAINT-VINCENT-ET GRENADINES TELEFAX +1 784 4562168 TELEX 0399 7531 FOREIGN VQ
		<i>12A Code</i>	<i>Operating Agencies</i>
		<b>001</b>	CABLE AND WIRELESS (W.I.) LTD.
		<b>002</b>	WINDWARD ISLANDS BROADCASTING SERVICE

<i>Symbol</i>	<i>Geographical Area</i>	<i>12B Code</i>	<i>Address of the Administration(s)</i>
<b>VEN</b>	Venezuela (Bolivarian Republic of) Venezuela (République bolivarienne du) Venezuela (República Bolivariana de)	<b>A</b>	MINISTERIO DEL PODER POPULAR PARA LAS TELECOMUNICACIONES Y LA INFORMÁTICA OFICINA DE ASUNTOS INTERNACIONALES AV. ANDRES BELLO, CRUCE CON CALLE SAN FIDEL TORRE FONDO COMUN, PISO 3 CARACAS 1010 VENEZUELA (REPÚBLICA BOLIVARIANA DE) EMAIL mpena@mppti.gob.ve PHONE +58 212 597 46 25 TELEFAX +58 212 578 51 70 TELEX 03129729 DITEL VC
		<b>B</b>	COMISION NACIONAL DE TELECOMUNICACIONES (CONATEL) URBANIZACION LAS MERCEDES, AVENIDA VERACRUZ EDIFICIO CONATEL, PISO 7 CARACAS 1060 VENEZUELA EMAIL conatel@conatel.gob.ve jrivera@conatel.gob.ve PHONE +58 212 993 0019 TELEFAX +58 212 993 6794

<i>12A Code</i>	<i>Operating Agencies</i>
<b>001</b>	MINISTERIO DEL PODER PARA LAS TELECOMUNICACIONES Y LA INFORMÁTICA (MPPTI)
<b>002</b>	COMPANIA ANONIMA NACIONAL TELEFONOS DE VENEZUELA (C.A.N.T.V.)
<b>003</b>	INSTITUTO POSTAL TELEGRAFICO (IPOSTEL)
<b>004</b>	CORACREVI (C.T.V.)
<b>005</b>	RADIO MARACAY C.A.
<b>006</b>	RADIO CENTRAL C.A.
<b>007</b>	RADIO ARAGUA C.A.
<b>008</b>	RADIO UNIVERSAL C.A.
<b>009</b>	LA VOZ DE LA VICTORIA C.A.
<b>010</b>	RADIO APOLO C.A.
<b>011</b>	RICARDO SOSA RIOS
<b>012</b>	JOSE ANTONIO PIMENTEL
<b>013</b>	ANGEL MARIA PEREZ
<b>014</b>	SOCRATES HERNANDEZ
<b>015</b>	ANTONIO JOSE ISTURIZ
<b>016</b>	RADIO ANGOSTURA C.A.
<b>017</b>	ECOS DEL ORINOCO C.A.
<b>018</b>	JESUS R. GONZALEZ B.
<b>019</b>	LUIS JOSE PASTRANO
<b>020</b>	RADIO 810 C.A.
<b>021</b>	MIGUEL ACHE
<b>022</b>	RADIO AMERICA C.A.
<b>023</b>	RADIO MORON C.A.
<b>024</b>	LA VOZ DE CARABOBO C.A.
<b>025</b>	ALI CACCAVALE
<b>026</b>	RADIO PTO. CABELLO C.A.
<b>027</b>	MANUEL RODRIGUEZ TELLERIA
<b>028</b>	RADIO SATELITE C.A.
<b>029</b>	PETER TAFFIN
<b>030</b>	RADIO INVERSIONISTA C.A.
<b>031</b>	ROGER LEYBA

- 032 EDDY J. MENDEZ
- 033 RADIO CONTINENTE C.A.
- 034 RADIO RUMBOS C.A.
- 035 RADIO CAPITAL C.A.
- 036 RADIO CARACAS C.A.
- 037 RADIODIFUSORA VENEZUELA C.A.
- 038 RADIO LIBERTADOR C.A.
- 039 RADIO ANUNCIADORA I.N.T.C.A.
- 040 RADIO TIEMPO C.A.
- 041 FELIX CARDONA MORENO
- 042 INVERSIONES BECASINA C.A.
- 043 PABLO SOSA GUZMAN
- 044 LUCIANO LANDAETA
- 045 RADIO AEROPUERTO C.A.
- 046 ALCIDES DELGADO ALVARADO
- 047 JESUS GHERSY
- 048 RADIO LOS LLANOS C.A.
- 049 CRUZ VERA SALAZAR
- 050 INVERSIONES TRASLLANO C.A.
- 051 JUAN MANUITT
- 052 RADIO CRISTAL C.A.
- 053 RADIO BARQUISIMETO C.A.
- 054 RADIO UNIVERSO C.A.
- 055 RADIO JUVENTUD C.A.
- 056 RADIO LARA C.A.
- 057 RADIO TRICOLOR C.A.
- 058 CARLOS J. GONZALEZ
- 059 RAMON RAMIREZ M.
- 060 RADIO MIRANDA C.A.
- 061 OCTAVIO SUAREZ
- 062 VICENTE LICAUSI
- 063 VICTOR OLLARVES
- 064 RADIO VALLE DEL TUY
- 065 RADIO INDUSTRIAL C.A.
- 066 RADIO BARLOVENTO C.A.
- 067 GUILLERMO LOBO LOBO
- 068 ARD. DE MERIDA
- 069 ONDAS PANAMERICANAS C.A.
- 070 ENRIQUE O. DUBUC
- 071 C.A. SILUEDA
- 072 L.J.ARREAZA A.
- 073 RUBEN DARIO SIFONTES
- 074 MARCIAL NOEL NUNEZ
- 075 MONSEÑOR FRANCISCO GURRUCEAGA
- 076 RADIO MARGARITA C.A.
- 077 RADIO PORTUGUESA S.A.
- 078 ANGEL M. PEREZ
- 079 RADIO ONDA C.A.
- 080 RICARDO SOSA RIOS P.
- 081 REINALDO MARIN
- 082 GREGORIO GONZALEZ
- 083 RADIO SAN SEBASTIAN C.A.
- 084 DIOC. DE SAN CRISTOBAL

- 085 C.A. RADIO TACHIRA
- 086 RADIO SAN CRISTOBAL C.A.
- 087 RODRIGO CARVAJAL
- 088 GONZALO ALFONSO F. LACRUZ
- 089 PEDRO GRESPAN B.
- 090 INSTITUTO AUTONOMO ESTADAL DE MUSICA
- 091 PEDRO JOSE FAJARDO
- 092 PEDRO FEBRES J. Y TEMPLE LEE
- 093 GUILLERMO A. PORTILLO
- 094 ANTONIO BENTANCOURT B.
- 095 PEDRO J. TORRES
- 096 ERASMO NUNEZ LAGARDERA
- 097 RADIO YARACUY C.A.
- 098 FERNANDO FALKENHAGEN
- 099 LUIS GERMAN LUCKERT
- 100 DIOC. DE MARACAIBO
- 101 JESUS ADRIAN LUGO BLANCO
- 102 JOSE HIGUERA MIRANDA
- 103 ALI RACHID
- 104 LUIS G. GOVEZ
- 105 ONDA INTERNACIONAL C.A.
- 106 MARIA F. DE ROSALES
- 107 ONDAS DEL LAGO S.A.
- 108 CIRO AVILA MORENO
- 109 ANA B. DE ALVARADO
- 110 LUIS EMIRO PEDRENES
- 111 RADIO CABIMAS C.A.
- 112 ATILIO HIGUERA MIRANDA
- 113 VINICIO E. URDANETA
- 114 MONSEÑOR DOMINGO ROA P.
- 115 MARCOS ANTONIO HERNANDEZ SOLIS
- 116 MOISES PORTILLO
- 117 CARLOS POLEO
- 118 CARLOS J. CAMPOS
- 119 ALFREDO FERRARA
- 120 RADIO TOCUPITA C.A.
- 121 M.T.C. MINISTERIO DE TRANSPORTE Y COMUNICACIONES
- 122 C.A.N.T.V., COMPANIA ANONIMA NACIONAL TELEFONOS DE VENEZUELA
- 123 DTA
- 124 I.P.T. INSTITUTO POSTAL TELEGRAFICO
- 125 P.T.J. POLICIA TECNICA JUDICIAL
- 126 EMPRESA MULTINACIONAL ANDINA SIMON BOLIVAR
- 127 AGENCIA BOLIVARIANA DE ACTIVIDADES ESPACIALES (ABAE)

<i>Symbol</i>	<i>Geographical Area</i>	<i>12B Code</i>	<i>Address of the Administration(s)</i>
<b>VIR</b>	United States Virgin Islands Vierges américaines (Iles) Virgenes americanas (Islas)	<b>A</b>	FEDERAL COMMUNICATIONS COMMISSION INTERNATIONAL BUREAU ATTENTION: MR. RICHARD B. ENGELMAN 2000 M STREET ROOM 868, STOP CODE #0800C WASHINGTON DC 20554 / UNITED STATES OF AMERICA TELEFAX +1 202 418 1208 / 0398 TELEX 025 VIA TWX 7108220160
		<b>B</b>	DEPARTMENT OF STATE, WASHINGTON D.C. 20520
		<i>12A Code</i>	<i>Operating Agencies</i>
		<b>008</b>	US GOVERNMENT - GEN
		<b>051</b>	US GOVERNMENT COAST GUARD
		<b>230</b>	FEDERAL COMMUNICATIONS COMMISSION, BC
		<b>300</b>	FEDERAL COMMUNICATIONS COMMISSION, PLM



<i>Symbol</i>	<i>Geographical Area</i>	<i>I2B Code</i>	<i>Address of the Administration(s)</i>	
<b>VRG</b>	British Virgin Islands	<b>A</b>	INTERNATIONAL FREQUENCY COORDINATION SPACE SERVICES UNIT OFCOM 2A SOUTHWARK BRIDGE ROAD LONDON SE1 9HA EMAIL ifc.enquiries@ofcom.org.uk PHONE +44 20 7981 3100 TELEFAX +44 20 79813208 TELEX 051261969 DTI WBH G	
	Vierges britanniques (Iles)		<b>B</b>	CHIEF SPECTRUM OFFICER TELECOMMUNICATIONS REGULATORY COMMISSION (TRC) 27 FISH LOCK ROAD, 3RD FLOOR ROAD TOWN TORTOLA VG1110 BRITISH VIRGIN ISLANDS EMAIL contact@trc.vg GNelson@trc.vg PHONE +284 468 4164
	Virgenes británicas (Islas)			<b>C</b>

<i>I2A Code</i>	<i>Operating Agencies</i>
<b>001</b>	CABLE AND WIRELESS (W.I.) LTD., LONDON
<b>002</b>	GOVERNMENT OF THE BRITISH VIRGIN ISLANDS
<b>003</b>	VIRGIN ISLANDS BROADCASTING LTD, TORTOLA
<b>004</b>	CARIBBEAN CELLULAR TELEPHONE LTD, TORTOLA
<b>005</b>	CHIEF OF POLICE, TORTOLA
<b>006</b>	TORTOLA ELECTRICITY DPT.
<b>007</b>	TORTOLA TELECOMMUNICATIONS DEPARTMENT
<b>008</b>	CARIBBEAN BROADCASTING SYSTEM LTD.
<b>009</b>	ISLAND CARE CORPORATION LTD.
<b>010</b>	RODNEY HERBERT INC.
<b>011</b>	PETER ISLAND HOTEL, PETER ISLAND
<b>012</b>	AIR BVI LTD
<b>013</b>	BVI TAXI ASSN
<b>014</b>	BIRAS CREEK/TRADEWINDS HOTEL
<b>015</b>	PICKERING'S CRANE LTD.
<b>016</b>	ANTWIN GEORGE LTD.
<b>017</b>	TREASURE ISLE HOTEL
<b>018</b>	ARMANDO JENIK LTD.
<b>019</b>	ASHBURN HARRIGAN LTD.
<b>020</b>	ISLAND CARE ELECTRONICS
<b>021</b>	FEDERAL EXPRESS
<b>022</b>	BUHRYM ELECTRIC
<b>023</b>	CLARENCE THOMAS LTD.
<b>024</b>	WILLIAMS SECURITY
<b>025</b>	TOBIN SECURITY

<i>Symbol</i>	<i>Geographical Area</i>	<i>12B Code</i>	<i>Address of the Administration(s)</i>
<b>VTN</b>	Viet Nam (Socialist Republic of)	<b>A</b>	INTERNATIONAL COOPERATION DEPARTMENT
	Viet Nam (République socialiste du)		MINISTRY OF INFORMATION AND COMMUNICATIONS (MIC)
	Viet Nam (República Socialista de)		18 NGUYEN DU HANOI VIET NAM
			EMAIL      tuanlv@rfd.gov.vn
			PHONE      +84 4 8229267 / 6622
			TELEFAX    +84 4 8226590
			TELEX      0805411521 tcbd vt
		<b>B</b>	DEPARTMENT OF STATE, WASHINGTON D.C. 20520
		<b>E</b>	NATIONAL POST AND TELECOM AGENCY P.O. BOX 5398 S-102 49 STOCKHOLM
			TELEX      054 40777 RADCON S

---

<i>12A Code</i>	<i>Operating Agencies</i>
-----------------	---------------------------

---

<b>001</b>	POSTES ET TELECOMMUNICATIONS
<b>002</b>	RADIODIFFUSION NATIONALE
<b>003</b>	AIR-FRANCE
<b>004</b>	MINISTRY OF COMMUNICATIONS, SEOUL
<b>005</b>	SWEDISH GOVERNMENT
<b>006</b>	CHEMINS DE FER
<b>007</b>	SYNDICAT DES PLANTEURS
<b>008</b>	RADIODIFFUSION ET TELEVISION FRANCAISES
<b>009</b>	FORCES TERRESTRES
<b>010</b>	AVIATION CIVILE
<b>012</b>	MARINE NATIONALE
<b>013</b>	SERVICE DES TRAVAUX PUBLICS DU VIET-NAM
<b>014</b>	SERVICE METEO DU VIET-NAM
<b>015</b>	COMPAGNIE AIR VIET-NAM
<b>016</b>	SOCIETE INTERNATIONALE DE TELECOMMUNICATIONS AERONAUTIQUES (SITA)
<b>017</b>	FORCES ARMEES VIETNAMIENNE
<b>018</b>	AVIATION MILITAIRE VIETNAMIENNE
<b>020</b>	GARDE NATIONALE V N
<b>021</b>	DELEGATION DU GOUVERNEMENT DU CENTRE VIET-NAM
<b>022</b>	FPT TECHNOLOGY RESEARCH INSTITUTE, FPT UNIVERSITY
<b>023</b>	VIETNAM NATIONAL SATELLITE CENTER

<i>Symbol</i>	<i>Geographical Area</i>	<i>12B Code</i>	<i>Address of the Administration(s)</i>
<b>VUT</b>	Vanuatu (Republic of)	<b>A</b>	MANAGING DIRECTOR
	Vanuatu (République de)		TELECOM VANUATU LIMITED
	Vanuatu (República de)		P.O. BOX 146 PORT-VILA
			PHONE      +678 22185
			TELEFAX    +678 22628
			TELEX      07711050 vatel nh

---

<i>12A Code</i>	<i>Operating Agencies</i>
-----------------	---------------------------

---

<b>001</b>	DEPARTMENT OF POSTS AND TELECOMMUNICATIONS
------------	--

<i>Symbol</i>	<i>Geographical Area</i>	<i>12B Code</i>	<i>Address of the Administration(s)</i>
<b>WAK</b>	Wake Island	<b>A</b>	FEDERAL COMMUNICATIONS COMMISSION
	Wake (Ile)		INTERNATIONAL BUREAU
	Wake (Isla)		ATTENTION: MR. RICHARD B. ENGELMAN 2000 M STREET ROOM 868, STOP CODE #0800C WASHINGTON DC 20554 / UNITED STATES OF AMERICA TELEFAX +1 202 418 1208 / 0398 TELEX 025 VIA TWX 7108220160
		<b>B</b>	DEPARTMENT OF STATE, WASHINGTON D.C. 20520
		<i>12A Code</i>	<i>Operating Agencies</i>
		<b>008</b>	US GOVERNMENT - GEN

<i>Symbol</i>	<i>Geographical Area</i>	<i>12B Code</i>	<i>Address of the Administration(s)</i>
<b>WAL</b>	Wallis and Futuna Islands	<b>A</b>	SERVICE DES POSTES ET TELECOMMUNICATIONS
	Wallis-et-Futuna (Iles)		DES ILES WALLIS ET FUTUNA, MATA-UTU
	Wallis y Futuna (Islas)		TELEX POSTEL, 5100 WF
		<b>B</b>	MONSIEUR LE DIRECTEUR GENERAL AGENCE NATIONALE DES FREQUENCES 78, AVENUE DU GENERAL DE GAULLE - BP400 94704 MAISONS ALFORT CEDEX FRANCE EMAIL tercoord@anfr.fr (Services de Terre) satcoord@anfr.fr (Services spatiaux excepté les stations terriennes) earthcoord@anfr.fr (Stations terriennes)
			TELEFAX +33 1 84 23 19 93 (Stations terriennes) +33 1 72 17 00 07 (Services spatiaux excepté les stations terriennes) +33 1 84 23 19 93 (Services de Terre)
		<b>C</b>	ADMINISTRATEUR SUPERIEUR DU TERRITOIRE DES ILES WALLIS ET FUTUNA MATA-UTU TELEX POSTEL, 5100 WF
		<i>12A Code</i>	<i>Operating Agencies</i>
		<b>001</b>	POSTES ET TELECOMMUNICATIONS
		<b>002</b>	AVIATION CIVILE
		<b>003</b>	FORCES TERRESTRES
		<b>004</b>	SERVICE METEOROLOGIQUE
		<b>008</b>	ADMINISTRATEUR SUPERIEUR
		<b>009</b>	DEFENSE NATIONALE
		<b>010</b>	CONSEIL SUPERIEUR DE L'AUDIOVISUEL
		<b>011</b>	GENDARMERIE NATIONALE

<i>Symbol</i>	<i>Geographical Area</i>	<i>12B Code</i>	<i>Address of the Administration(s)</i>
<b>XBY</b>	Abyei area La zone d'Abyei La zona de Abyei	<b>A</b>	THE SECRETARY GENERAL MINISTRY OF COMMUNICATIONS AND INFORMATION TECHNOLOGY (MCIT) P.O. BOX 7379 11123 KHARTOUM SUDAN EMAIL terrestrial@ntc.gov.sd PHONE +249 187 173 710 / 711 TELEFAX +249 187 177 777 / 171 112 TELEX 0984 22299 GENDEL SD
		<b>B</b>	MINISTRY OF TELECOMMUNICATIONS AND POSTAL SERVICES P.O. BOX 33 JUBA SOUTH SUDAN EMAIL info@motps.goss.org PHONE +211 9123 94207 / 9771 02623 TELEFAX +211 8118 20188

<i>Symbol</i>	<i>Geographical Area</i>	<i>12B Code</i>	<i>Address of the Administration(s)</i>
<b>XGZ</b>	Gaza Strip	<b>A</b>	UNITED NATIONS MR. GIAN PIERO T. ROZ, DIRECTOR OF INFORMATION TECHNOLOGY SERVICES DIVISION OFFICE OF CENTRAL SUPPORT SERVICES DEPARTMENT OF MANAGEMENT 405 EAST 42ND STREET ROOM S-1912A NEW YORK NY 10017 EMAIL yaptencom@un.org TELEFAX +1 212 963 2006 / 0335
	La Bande de Gaza La Saja de Gaza		<b>B</b>

<i>12A Code</i>	<i>Operating Agencies</i>
<b>101</b>	PALESTINIAN BROADCASTING CORPORATION
<b>102</b>	NATIONAL CO.
<b>103</b>	ARAB BROAD. CORPORATION
<b>104</b>	ASIA TV CO.
<b>105</b>	AFAQ TV CO.
<b>106</b>	THE FUTURE ACADEMY FOR CREATIVE THINKING (FACT)
<b>107</b>	ALWAN CO. LTD.
<b>108</b>	MURAD CO. FOR ART & PROD. & BROAD.
<b>109</b>	AULA PRODUCTION CO.
<b>110</b>	AL ASHKAR CO.
<b>111</b>	ALSHARQ CO.
<b>112</b>	AL SHAAB CO.
<b>113</b>	ALQUDS UNIVERSITY
<b>114</b>	AFAQ MEDIA PRODUCTION CO.
<b>115</b>	MONIAR PEACE CO.
<b>116</b>	YARA PROD. & BROAD. CO.
<b>117</b>	ALNASER TV BROADCASTING CO.
<b>118</b>	AL-NADER CO.
<b>119</b>	ALNOOR CO. FOR TV PRODUC.
<b>120</b>	ASWAR MEDIA PRODUCTION CO.
<b>121</b>	BILAD R&TV CO.
<b>122</b>	BALADNA BROADCASTING CO.
<b>123</b>	MEER FOR BROAD CO.
<b>124</b>	SNABEL PRESS. TV
<b>125</b>	AL SABBAB CO.
<b>126</b>	GAMA TV CO.
<b>127</b>	PALESTINIAN EST. FOR INT. TRANSM.
<b>128</b>	QASER ALNEEL CO.
<b>129</b>	QALQILIYA TV. CO.
<b>130</b>	MAJD MEDIA PRODUCTION CO.
<b>131</b>	NABLUS TV CO.
<b>132</b>	SAFAD ADVERTIZING CO.

<i>Symbol</i>	<i>Geographical Area</i>	<i>12B Code</i>	<i>Address of the Administration(s)</i>
<b>XWB</b>	West Bank Cisjordanie La Ribera Occidental	<b>A</b>	UNITED NATIONS MR. GIAN PIERO T. ROZ, DIRECTOR OF INFORMATION TECHNOLOGY SERVICES DIVISION OFFICE OF CENTRAL SUPPORT SERVICES DEPARTMENT OF MANAGEMENT 405 EAST 42ND STREET ROOM S-1912A NEW YORK NY 10017 EMAIL yaptencom@un.org TELEFAX +1 212 963 2006 / 0335
		<b>B</b>	STATE OF PALESTINE MINISTRY OF TELECOM. & INFORMATION TECHNOLOGY GAZA TELEFAX +970 82 825666

<i>12A Code</i>	<i>Operating Agencies</i>
<b>101</b>	PALESTINIAN BROADCASTING CORPORATION
<b>102</b>	NATIONAL CO.
<b>103</b>	ARAB BROAD. CORPORATION
<b>104</b>	ASIA TV CO.
<b>105</b>	AFAQ TV CO.
<b>106</b>	THE FUTURE ACADEMY FOR CREATIVE THINKING (FACT)
<b>107</b>	ALWAN CO. LTD.
<b>108</b>	MURAD CO. FOR ART & PROD. & BROAD.
<b>109</b>	AULA PRODUCTION CO.
<b>110</b>	AL ASHKAR CO.
<b>111</b>	ALSHARQ CO.
<b>112</b>	AL SHAAB CO.
<b>113</b>	ALQUDS UNIVERSITY
<b>114</b>	AFAQ MEDIA PRODUCTION CO.
<b>115</b>	MONIAR PEACE CO.
<b>116</b>	YARA PROD. & BROAD. CO.
<b>117</b>	ALNASER TV BROADCASTING CO.
<b>118</b>	AL-NADER CO.
<b>119</b>	ALNOOR CO. FOR TV PRODUC.
<b>120</b>	ASWAR MEDIA PRODUCTION CO.
<b>121</b>	BILAD R&TV CO.
<b>122</b>	BALADNA BROADCASTING CO.
<b>123</b>	MEER FOR BROAD CO.
<b>124</b>	SNABEL PRESS. TV
<b>125</b>	AL SABBAB CO.
<b>126</b>	GAMA TV CO.
<b>127</b>	PALESTINIAN EST. FOR INT. TRANSM.
<b>128</b>	QASER ALNEEL CO.
<b>129</b>	QALQILIYA TV CO.
<b>130</b>	MAJD MEDIA PRODUCTION CO.
<b>131</b>	NABLUS TV CO.
<b>132</b>	SAFAD ADVERTIZING CO.

<i>Symbol</i>	<i>Geographical Area</i>	<i>12B Code</i>	<i>Address of the Administration(s)</i>
<b>YEM</b>	Yemen (Republic of) Yémen (République du) Yemen (República del)	<b>A</b>	THE HEAD, FREQUENCY SECTION MINISTRY OF TELECOMMUNICATIONS AND INFORMATION TECHNOLOGY GENERAL DIRECTORATE OF TELECOMMUNICATIONS AIRPORT ROAD AL-JIRAF SANA'A P.O. BOX 25237 SANAA TELEFAX +967 1 271131 TELEX 0895 2340 MOC YE
		<i>12A Code</i>	<i>Operating Agencies</i>
		<b>001</b>	P.T.T.
		<b>002</b>	CABLE AND WIRELESS
		<b>003</b>	MINISTRY OF PUBLIC WORKS, PORT TRUST HODEIDAH
		<b>004</b>	YEMEN GOVERNMENT
		<b>005</b>	DEPARTMENT OF CIVIL AVIATION
		<b>006</b>	HYUNDAI CONSTRUCTION CO. LTD.
		<b>007</b>	NKF KABEL, SANAA
		<b>008</b>	MINISTRY OF INFORMATION
		<b>009</b>	YEMEN HUNT OIL COMPANY
		<b>010</b>	MINISTRY OF OIL AND MINERAL RESOURCES
		<b>011</b>	SOVIET PETROLEUM EXP., KHORMAKSAR
		<b>012</b>	AGRICULTURE MINISTRY, KHORMAKSAR
		<b>013</b>	FEDERAL REPUBLIC GERMAN EMBASSY, KHORMAKSAR
		<b>014</b>	LIBYA REPUBLIC EMBASSY, KHORMAKSAR
		<b>015</b>	UNITED KINGDOM EMBASSY, KHORMAKSAR
		<b>016</b>	AL YEMDA AIRLINES, KHORMAKSAR
		<b>017</b>	CIVIL AVIATION DEPARTMENT, P.O.BOX424, ADEN
		<b>018</b>	BROADCASTING AND TELEVISION CORPORATION
		<b>019</b>	THE POSTMASTER GENERAL, MINISTRY OF WORKS AND COMMUNICATIONS
		<b>020</b>	YEMEN TELECOMMUNICATIONS CORPORATION
		<b>021</b>	UNITED KINGDOM GOVERNMENT
		<b>022</b>	MINISTRY OF ECONOMY AND INDUSTRY
		<b>023</b>	NATIONAL BANK OF YEMEN
		<b>024</b>	DEMOCRATIC VIETNAM EMBASSY, KHORMAKSAR
		<b>025</b>	PEOPLE'S REPUBLIC OF HUNGARY EMBASSY, KHORMAKSAR
		<b>026</b>	PEOPLE'S REPUBLIC OF CHINA EMBASSY, KHORMAKSAR
		<b>027</b>	ITALIAN EMBASSY, TAWAHI

<i>Symbol</i>	<i>Geographical Area</i>	<i>12B Code</i>	<i>Address of the Administration(s)</i>
<b>ZMB</b>	Zambia (Republic of) Zambie (République de) Zambia (República de)	<b>A</b>	ZAMBIA INFORMATION AND COMMUNICATIONS TECHNOLOGY AUTHORITY (ZICTA) STAND NUMBER 4909 CORNER OF INDEPENDENCE & UNITED NATIONS AVENUES LUSAKA ZAMBIA EMAIL SPACECOM@ZICTA.ZM SPL@ZICTA.ZM PHONE +260 211 378 200/ 244424 / 244425 / 244427 TELEFAX +260 212 615 855 TELEX 0902 TELECOMS ZA 33410

<i>12A Code</i>	<i>Operating Agencies</i>
<b>001</b>	DEPARTMENT OF CIVIL AVIATION
<b>002</b>	MINISTRY OF DEFENCE
<b>003</b>	ZAMBIA BROADCASTING SERVICES
<b>004</b>	MASS MEDIA COMPLEX FM
<b>005</b>	ZAMBIA POLICE
<b>006</b>	POSTS AND TELECOMMUNICATIONS CORPORATION
<b>007</b>	METEOROLOGICAL DEPARTMENT
<b>008</b>	GOVERNMENT COMMUNICATIONS DIVISION
<b>011</b>	ZAMBIA AIRWAYS CORPORATION LIMITED
<b>016</b>	SWEDISH GOVERNMENT

<i>Symbol</i>	<i>Geographical Area</i>	<i>12B Code</i>	<i>Address of the Administration(s)</i>
<b>ZWE</b>	Zimbabwe (Republic of) Zimbabwe (République du) Zimbabwe (República de)	<b>A</b>	POSTAL AND TELECOMMUNICATIONS REGULATORY AUTHORITY OF ZIMBABWE (POTRAZ) BLOCK A, EMERALD BUSINESS PARK 30 THE CHASE, MT. PLEASANT HARARE ZIMBABWE (REPUBLIC OF) PHONE +263 242 333032 TELEFAX +263 242 333041 TELEX 0907 24821 PTCHQ ZW

<i>12A Code</i>	<i>Operating Agencies</i>
<b>001</b>	DEPARTMENT OF CIVIL AVIATION
<b>002</b>	MINISTRY OF DEFENCE
<b>003</b>	ZIMBABWE BROADCASTING CORPORATION
<b>004</b>	ZIMBABWE RAILWAYS
<b>005</b>	COMMISSIONER OF POLICE
<b>006</b>	POSTMASTER GENERAL
<b>007</b>	METEOROLOGICAL DEPARTMENT
<b>008</b>	POWER BOARD
<b>009</b>	BRITISH HIGH COMMISSIONER



## SECCIÓN 4

### 4. CUADRO 'ABREVIATURAS DE NOMBRES DE LUGARES DE EMPLAZAMIENTO'

#### ABREVIATURAS NORMALIZADAS EMPLEADAS PARA REDUCIR LOS NOMBRES DE LUGARES DE EMPLAZAMIENTO

*Nota: En ciertos casos, el nombre de la estación puede ir seguido del nombre abreviado del estado o provincia en que está ubicada la estación. Se puede utilizar una abreviatura para una descripción en singular o plural.*

Abreviación	Descripción
B	Baie, Bay, Bukhta
BCH	Beach
BK	Bank
BM	Baggermolen
BO	Boundary
BRDG	Bridge
BT	Butte
BY	Buoy, Bouée, Boya
C	Cabo, Cap, Cape, Capo
CD	Ciudad
CHR	Church
CK	Creek
CL	Central
CLLG	College
CNT	Center, Centre
CO	Country
COL	Colonia
COM	Frequency for common use (véase el Capítulo VI)
CP	Camp, Campo
CRY	Cannery
CTG	Cottage
CY	City
DEP	Depot
DM	Dam
DPT	Department, Département, Departamento, Bezirk
DTO	Destacamento
E	East, Eastern, Est, Este
EN	Estación
ES	Estancia
ESTO	Establecimiento
ET	Estate
FAR	Farol
FDA	Fazenda
FDO	Fundo
FLD	Field
FLS	Falls
FT	Fort, Forte, Fuerte
FTR	Fire Tower
GF	Gulf
GOV	Gobernador, Gobernador
GR	Grand, Grande

Abreviación	Descripción
GRAL	General
GRD	Guard
GT	Great
GVN	Gavan
HD	Head
HDA	Hacienda
HLL	Hill
HPTL	Hospital
HR	Harbour
HTS	Heights
HVN	Haven
HWAY	Highway
I	Ile, Ilha, Isla, Island, Isle (y plural)
JN	Junction
L	Lac, Lago, Lake (y plural)
LG	Lagoon
LKT	Lookout
LNG	Lodging
LR	Lower
LSTN	Light station
MON	Monument
MT	Mont, Monte, Mount (y plural)
MTN	Mountain (y plural)
MUN	Municipality
N	New, Nouveau, Nouvelle, Nova, Nove, Novo, Nueva, Nuevo
NMON	National Monument
NO	Nord, Norte, North, Northern
NPK	National Park
NRF	National Refuge
NTL	National
OFC	Oficina
OSTR	Ostrov
PK	Peak
PLA	Platform
PMPSTN	Pump station
PNT	Point, Pointe, Ponta, Punta
PR	Prince, Prins, Prinz
PRD	Presidencia, Presidente
PRJ	Project

Abreviación	Descripción
PRK	Park
PRS	Princess, Princesse
PS	Pass
PT	Port, Porto, Puerto
RCH	Ranch
RCK	Rock
RD	Road (y plural)
RG	Range
RGR	Ranger
RK	Rudnik
RPS	Rapids
RPTR	Repeater
RSVD	Reserve, Reservation
RV	River
RVSD	Riverside
S	Saint, Sainte, San, Sankt, Santa, Santo, Sao, Svata, Svaty, etc.
SD	Sound
SHL	Shoal (y plural)
SO	Sud, South, Southern, Sur

Abreviación	Descripción
SPR	Springs
SQ	Square
STN	Station
STR	Détroit, Strait, Estrecho
STRM	Stream
SVZ	Sovkhoz
TP	Township
TR	Tower
TRP	Trap
UP	Upper
V	Vila, Villa, Ville
VLG	Village
VLY	Valley
W	West, Western, Oeste, Ouest
ZVD	Zavod

## SECCIÓN 5

### 5. CUADRO 'ZONAS NORMALIZADAS'

Los siguientes símbolos se definen en referencias normalizadas (por ejemplo, ZRMP, ZRRN, etc. en el apéndice 27) o por la Oficina en consulta con las administraciones interesadas en caso necesario. De conformidad con el Reglamento de Radiocomunicaciones, una zona donde pueda estar ubicada una estación móvil o transportable transmisora o una estación receptora deberá estar bien definida y ser lo suficientemente pequeña para que puedan preverse fácilmente las condiciones de utilización de la asignación de frecuencia desde el punto de vista de la propagación.

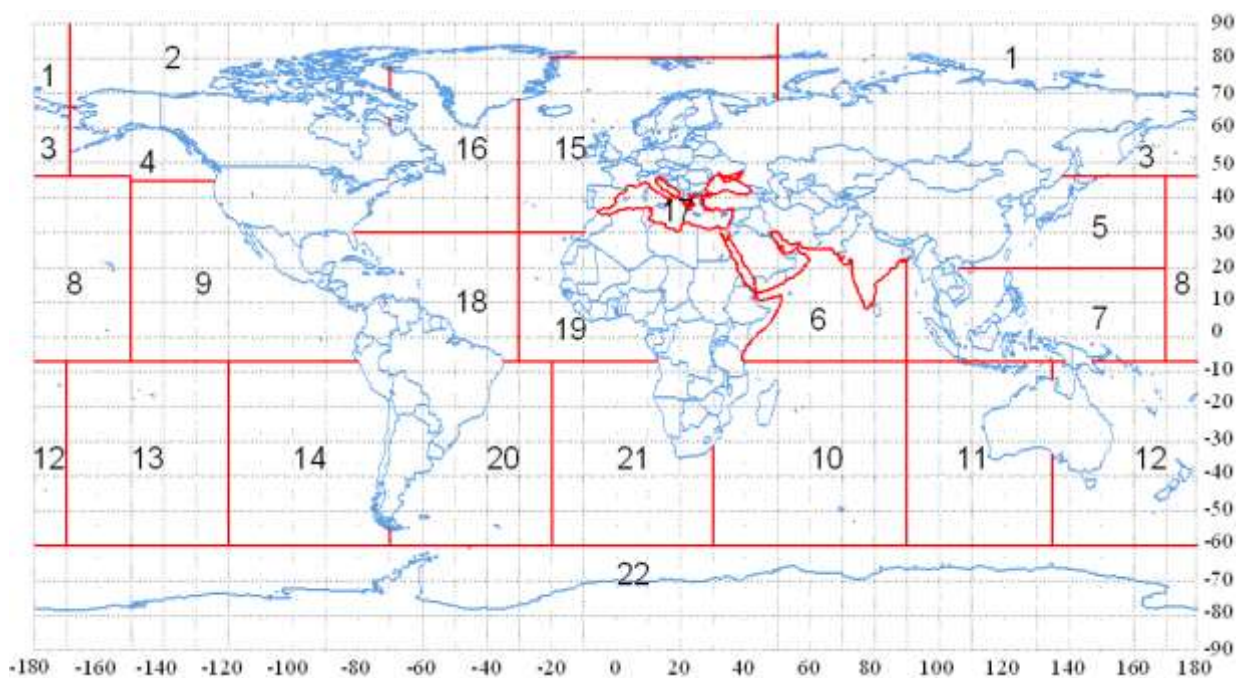
#### 5.1 Símbolos de definición de zonas geográficas

Además de los símbolos indicados en el Cuadro de 'Zonas', pueden utilizarse los siguientes:

XAA	Mundial
XAX	Regional
XR1	Región 1
XR2	Región 2
XR3	Región 3

#### 5.2 Zonas marítimas

1. Las zonas marítimas se indican en el mapa correspondiente más adelante. En los formularios de notificación, un símbolo que designe una zona marítima irá precedido del símbolo MAR, sin ningún espacio intermedio.



Mapa de las Zonas Marítimas

Denegación: véase Capítulo I

### 5.3 Zonas marítimas de adjudicación

En el Plan de adjudicación de frecuencias del apéndice 25 al Reglamento de Radiocomunicaciones figuran zonas parciales del territorio de ciertos países; en las inscripciones que figuran en la Lista I para representar esas adjudicaciones (véase el punto 3.4 del Capítulo II de la Sección 3), esas zonas se representan en 'zonas geográficas o normalizadas' de la BR IFIC por los símbolos que se definen a continuación:

ARG NO	para ARG	–	Norte
ARG CL	para ARG	–	Centro
ARG SO	para ARG	–	Sur
AUS E	para AUS	–	Este
AUS W	para AUS	–	Oeste
CAN CL	para CAN	–	Centro
CAN E	para CAN	–	Este
CAN NO	para CAN	–	Oeste
CAN W	para CAN	–	Centro
CHL CL	para CHL	–	Norte
CHL NO	para CHL	–	Sur
CHL SO	para CHL	–	Oeste
D1	para D	–	Este
D2	para D	–	
IND E	para IND	–	Este
IND W	para IND	–	Oeste
MEX E	para MEX	–	Este
MEX W	para MEX	–	Oeste
RUS AN	para RUS	–	Asia del Norte
RUS AS	para RUS	–	Asia del Sur
RUS EO	para RUS	–	Extremo Oriente
RUS NW	para RUS	–	Noroeste
RUS SW	para RUS	–	Suroeste
RUS W	para RUS	–	Oeste
USA CL	para USA	–	Centro
USA E	para USA	–	Este
USA W	para USA	–	Oeste
USA SO	para USA	–	Sur

#### DEFINICIÓN DE LAS ZONAS DE ADJUDICACIÓN QUE FIGURAN EN EL APÉNDICE 25 AL REGLAMENTO DE RADIOCOMUNICACIONES

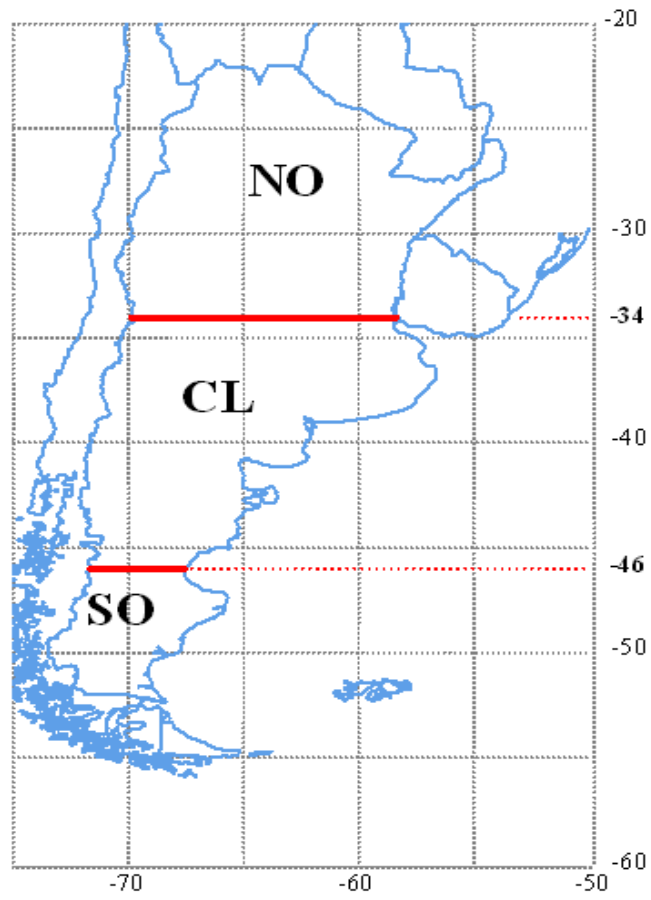
Todas las líneas que subdividen los países en zonas de adjudicación y que se enumeran a continuación, pueden tener una tolerancia de +/- 1 grado.

Símbolo (4E)	Definición
ARG NO	Incluye la parte del territorio de ARG limitada al sur por una línea que se extiende desde la frontera occidental a lo largo del paralelo 34°S hasta el litoral; y comprende todas las estaciones costeras de ARG situadas al norte de este paralelo.
ARG CL	Incluye la parte del territorio de ARG limitada al sur por una línea que se extiende desde la frontera occidental a lo largo del paralelo 46°S hasta el litoral, y al norte por una línea que se extiende desde la frontera occidental a lo largo del paralelo 34°S hasta el litoral; comprende todas las estaciones costeras de ARG situadas entre esos paralelos.
ARG SO	Incluye la parte del territorio de ARG limitada al norte por una línea que se extiende desde la frontera occidental a lo largo del paralelo 46°S hasta el litoral; comprende todas las estaciones costeras de ARG situadas al sur de ese paralelo.
AUS E	Incluye la parte del territorio de AUS limitada al oeste por una línea que se extiende desde el litoral septentrional a lo largo del meridiano 135°E hasta el litoral meridional; comprende todas las estaciones costeras de AUS situadas al este de ese meridiano.
AUS W	Incluye la parte del territorio de AUS limitada al este por una línea que se extiende desde el litoral septentrional a lo largo del meridiano 135°E hasta el litoral meridional; comprende todas las estaciones costeras de AUS situadas al oeste de ese meridiano.
CAN CL	Incluye la parte del territorio de CAN limitada al oeste por una línea que se extiende desde el paralelo 65°N a lo largo del meridiano 120°O hasta la frontera meridional, al este por una línea que se extiende desde el paralelo 65°N a lo largo del meridiano 75°O hasta la frontera meridional y al norte por una línea que se extiende desde el meridiano 120°O a lo largo del paralelo 65°N hasta el meridiano 75°O; comprende todas las estaciones costeras de CAN situadas al sur de esas líneas.
CAN E	Incluye la parte del territorio de CAN limitada al oeste por una línea que se extiende desde el paralelo 63°N a lo largo del meridiano 75°O hasta la frontera meridional y al norte por una línea que se extiende desde el meridiano 75°O a lo largo del paralelo 63°N hasta el litoral oriental; comprende todas las estaciones costeras de CAN situadas al sudeste de esas líneas.
CAN NO	Incluye la parte del territorio de CAN limitada al sur por una línea que se extiende desde la frontera occidental a lo largo del paralelo 65°N hasta su intersección con el meridiano 75°O, a continuación a lo largo del meridiano 75°O hasta su intersección con el paralelo 63°N y seguidamente a lo largo del paralelo 63°N hasta el litoral oriental; comprende todas las estaciones costeras de CAN situadas al norte de esas líneas.
CAN W	Incluye la parte del territorio de CAN limitada al norte por una línea que se extiende desde frontera occidental a lo largo del paralelo 65°N hasta su intersección con el meridiano 120°O y al este por una línea que se extiende desde el paralelo 65°N a lo largo del meridiano 120°O hasta la frontera meridional; comprende todas las estaciones costeras de CAN situadas al oeste del meridiano 120°O y al sur del paralelo 65°N.

<b>Símbolo (4E)</b>	<b>Definición</b>
CHL NO	Incluye la parte del territorio de CHL limitada al sur por una línea que se extiende desde la frontera oriental a lo largo del paralelo 30°S hasta el litoral; comprende todas las estaciones costeras de CHL situadas al norte de ese paralelo.
CHL CL	Incluye la parte del territorio de CHL limitada al sur por una línea que se extiende desde la frontera oriental a lo largo del paralelo 40°S hasta el litoral y al norte por una línea que se extiende desde la frontera oriental a lo largo del paralelo 30°S hasta el litoral; comprende todas las estaciones costeras de CHL situadas entre esos paralelos.
CHL SO	Incluye la parte del territorio de CHL limitada al norte por una línea que se extiende desde la frontera oriental a lo largo del paralelo 40°S hasta el litoral; comprende todas las estaciones costeras de CHL situadas al sur de ese paralelo.
D1	Incluye la parte del territorio de D limitada al noreste por una línea que se extiende desde el litoral septentrional a lo largo del meridiano 10°55 de longitud este hasta su intersección con el paralelo 50°19N y por una línea que se extiende desde 10°55 de longitud este a lo largo del paralelo 50°19 de latitud norte hasta la frontera oriental; comprende todas las estaciones costeras de D que se encuentran al sudoeste de esas líneas.
D2	Incluye la parte del territorio de D limitada al oeste por una línea que se extiende desde el litoral septentrional a lo largo del meridiano 10°55 de longitud este hasta su intersección con el paralelo 50°19N y al sur por una línea que se extiende desde 10°55 de longitud este a lo largo del paralelo 50°19 de latitud norte hasta la frontera oriental; comprende todas las estaciones costeras de D que se encuentran al noreste de esas líneas.
IND E	Incluye la parte del territorio de IND limitada al oeste por una línea que se extiende desde la frontera septentrional a lo largo del meridiano 77°30 de longitud este hasta el litoral meridional; comprende todas las estaciones costeras de IND situadas al este de esa longitud.
IND W	Incluye la parte del territorio de IND limitada al este por una línea que se extiende desde la frontera septentrional a lo largo del meridiano 77°30 de longitud este hasta el litoral meridional; comprende todas las estaciones costeras de IND situadas al oeste de esa longitud.
MEX E	Incluye la parte del territorio de MEX limitada al oeste por una línea que une los puntos de intersección de la frontera septentrional con el meridiano 110°O; 110°O/20°N; y el punto de intersección de la frontera meridional con el meridiano 92°O; comprende todas las estaciones costeras de MEX situadas al este de esa línea.
MEX W	Incluye la parte del territorio de MEX limitada al este por una línea que une los puntos de intersección de la frontera septentrional con el meridiano 110°O; 110°O/20°N; y el punto de intersección de la frontera meridional con el meridiano 92°O; comprende todas las estaciones costeras de MEX situadas al oeste de esa línea.
RUS AN	Incluye la parte del territorio de RUS limitada al oeste por una línea que se extiende desde el litoral septentrional a lo largo del meridiano 50°E hasta el paralelo 60°N, a continuación a lo largo del paralelo 60°N hasta su intersección con el meridiano 130°E y seguidamente a lo largo de una línea que une los puntos 130°E/60°N y 165°E/litoral septentrional; comprende todas las estaciones costeras de RUS situadas al norte de esas líneas.
RUS AS	Incluye la parte del territorio de RUS limitada al norte por una línea que se extiende desde el meridiano 50°E a lo largo del paralelo 60°N hasta su intersección con el meridiano 130°E; al oeste por una línea que une los puntos 50°E/60°N y 45°E/50°N y a continuación sigue lo largo del meridiano 45°E hasta la frontera meridional; y al este por una línea que se extiende desde el paralelo 60°N a lo largo del meridiano 130°E hasta su intersección con la frontera meridional; comprende todas las estaciones costeras de RUS situadas al sur de esas líneas.
RUS EO	Incluye la parte del territorio de RUS limitada al oeste por una línea que se extiende desde el litoral septentrional a lo largo de una línea que une los puntos 165°E/litoral septentrional y 130°E/60°N, y a continuación sigue a lo largo del meridiano 130°E hasta la frontera meridional; comprende todas las estaciones costeras de RUS situadas al este de esas líneas.
RUS NW	Incluye la parte del territorio de RUS limitada al este por una línea que se extiende desde el litoral septentrional a lo largo del meridiano 50°E de Greenwich hasta el paralelo 60°N y al sur por una línea que se extiende desde el litoral occidental a lo largo del paralelo 60°N hasta su intersección con el meridiano 50°E; comprende todas las estaciones costeras de RUS situadas al norte de esas líneas.
RUS SW	Incluye la parte del territorio de RUS limitada al norte por una línea que se extiende desde el litoral occidental a lo largo del paralelo 60°N hasta su intersección con el meridiano 50°E, y al este por una línea que parte del paralelo 60°N y que une los puntos 50°E/60°N y 45°E/50°N y a continuación sigue a lo largo del meridiano 45°E hasta la frontera meridional; comprende todas las estaciones costeras de RUS situadas al sudoeste de estas líneas, salvo las estaciones situadas en RUS W.
RUS W	Incluye la parte del territorio de RUS que es la zona geográfica que representa la 'Región de Kaliningrado'
USA CL	Incluye la parte del territorio de USA limitada al oeste por una línea que se extiende desde la frontera septentrional a lo largo del meridiano 110°O hasta el paralelo 35°N, y de allí continúa a lo largo del paralelo 35°N hasta su intersección con el meridiano 85°O, y a continuación a lo largo de una línea que une los puntos 85°O/35°N y 75°O/42°N y a partir de ahí sigue a lo largo del meridiano 75°O hasta la frontera septentrional; comprende todas las estaciones costeras de USA situadas al norte de esas líneas.

Símbolo (4E)	Definición
USA E	Incluye la parte del territorio de USA limitada al oeste por una línea que se extiende desde el litoral oriental a lo largo del paralelo 31°N hasta su intersección con el meridiano 85°O, a continuación sigue a lo largo del meridiano 85°O hasta el paralelo 35°N, continúa a lo largo de la línea que une los puntos 85°O/35°N y 75°O/42°N y desde ahí sigue a lo largo del meridiano 75°O hasta la frontera septentrional; comprende todas las estaciones costeras de USA situadas al este de esas líneas.
USA W	Incluye la parte del territorio de USA limitada al este por una línea que se extiende desde la frontera septentrional a lo largo del meridiano 110°O hasta la frontera meridional; comprende todas las estaciones costeras de USA situadas al oeste de ese meridiano.
USA SO	Incluye la parte del territorio de USA limitada al oeste por una línea que se extiende desde la frontera meridional a lo largo del meridiano 110°O hasta el paralelo 35°N, y de allí a lo largo del paralelo 35°N hasta su intersección con el meridiano 85°O, sigue a lo largo del meridiano 85°O hasta su intersección con el paralelo 31°N y de allí a lo largo del paralelo 31°N hasta el litoral oriental; comprende todas las estaciones costeras de USA situadas al sur de esas líneas.

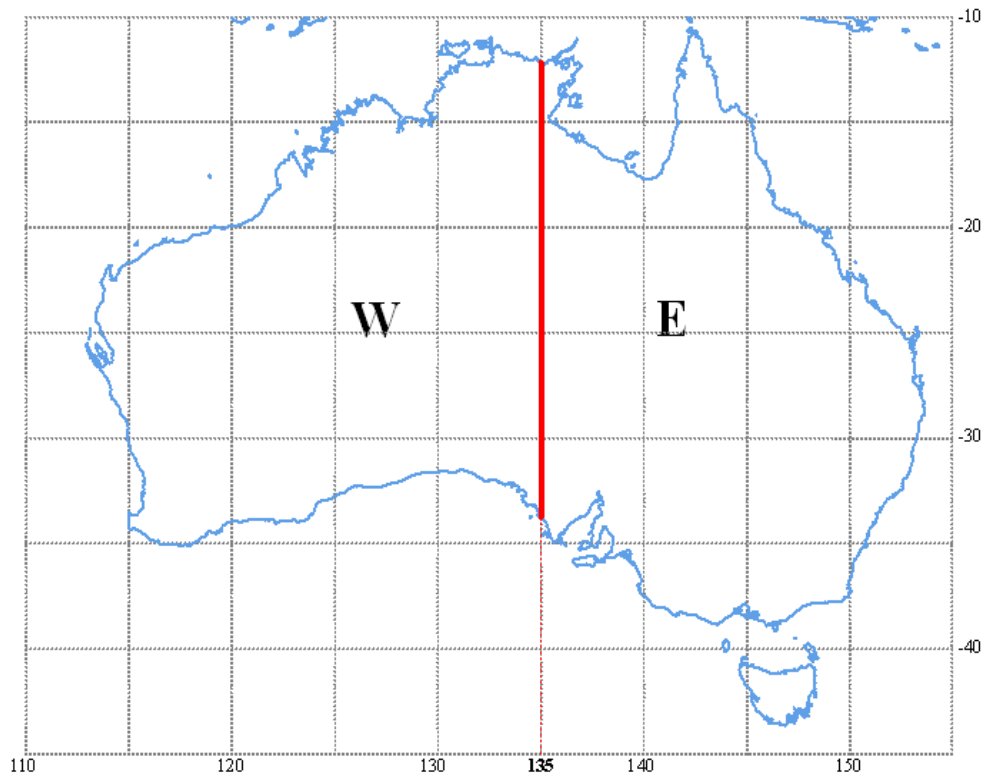
ARG



Mapa de las Zonas de Adjudicación ARG

Denegación: véase Capítulo I

## AUS

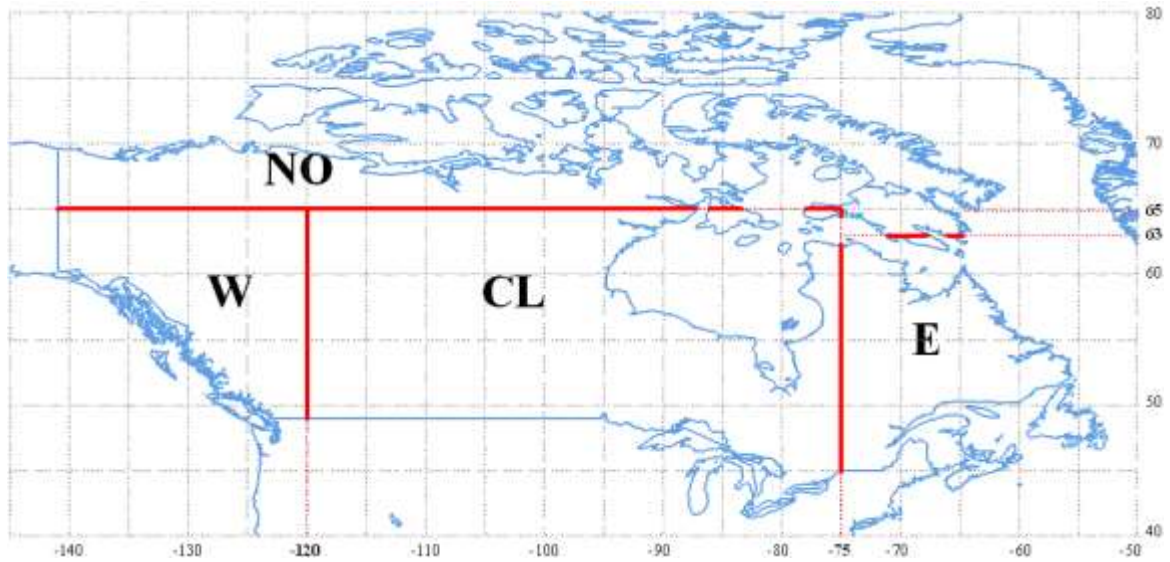


Mapa de las Zonas de Adjudicación AUS

Denegación: véase Capítulo I



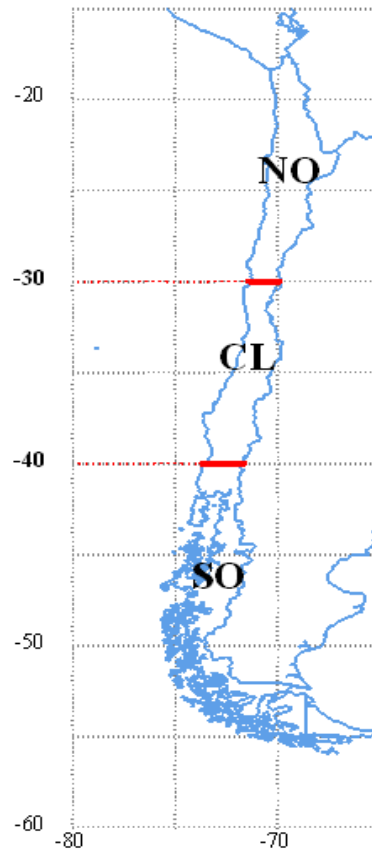
## CAN



Mapa de las Zonas de Adjudicación CAN

Denegación: véase Capítulo I

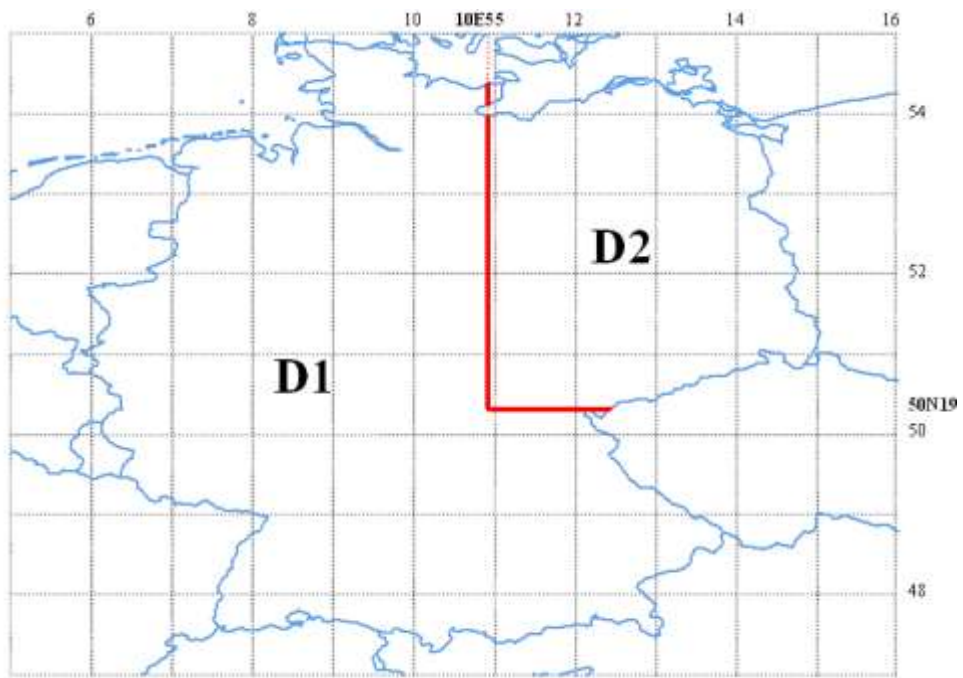
CHL



Mapa de las Zonas de Adjudicación CHL

Denegación: véase Capítulo I

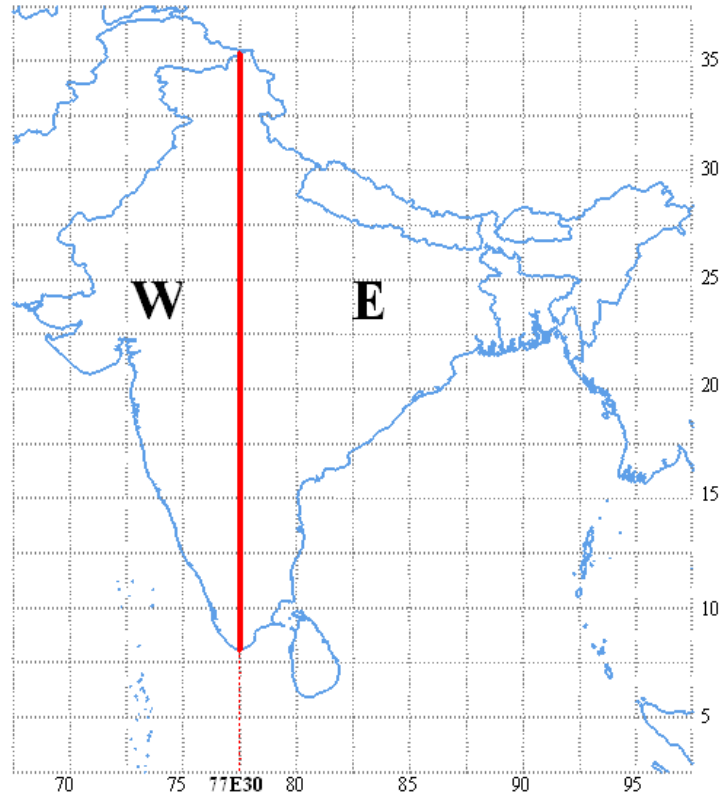
## D



Mapa de las Zonas de Adjudicación D

Denegación: véase Capítulo I

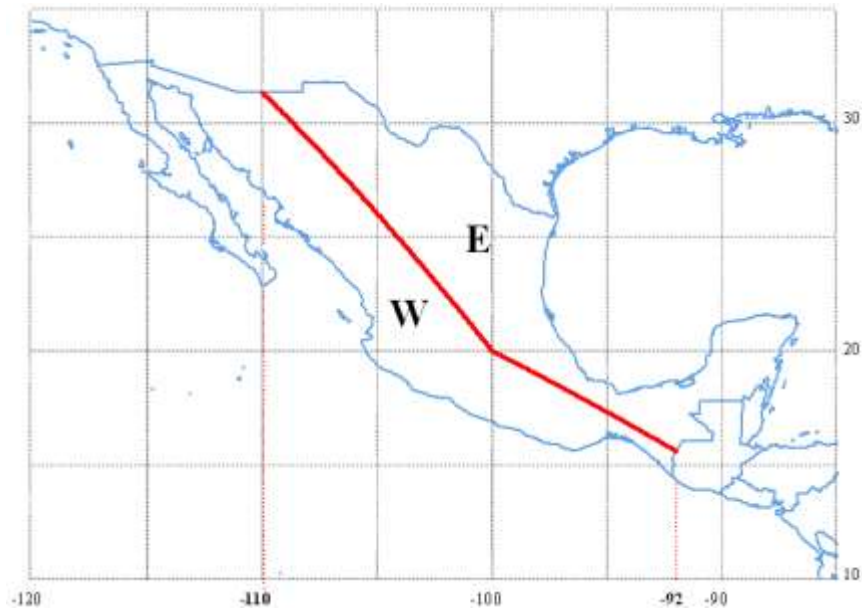
**IND**



**Mapa de las Zonas de Adjudicación IND**

Denegación: véase Capítulo I

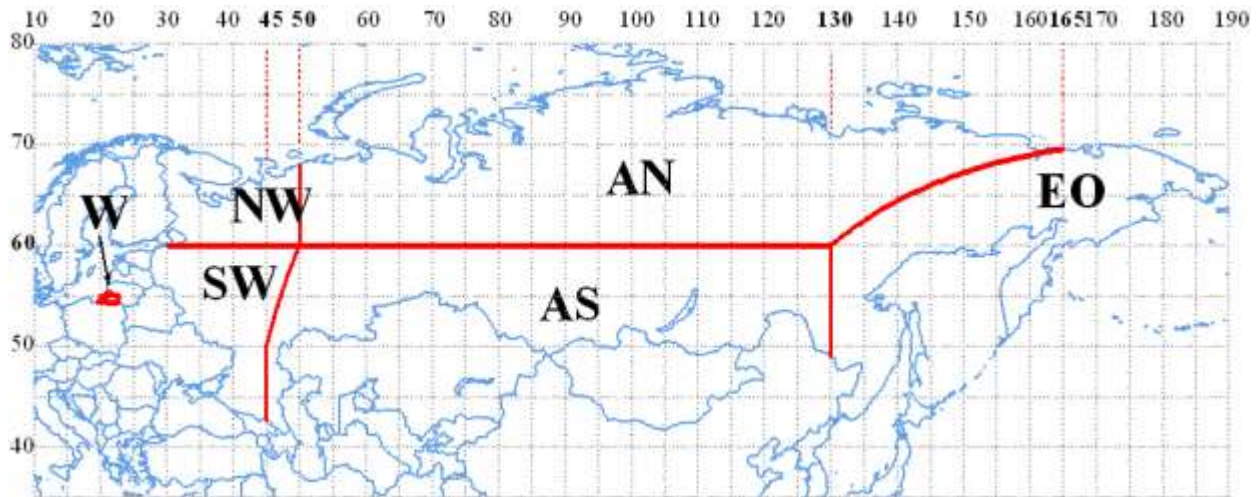
## MEX



Mapa de las Zonas de Adjudicación MEX

Denegación: véase Capítulo I

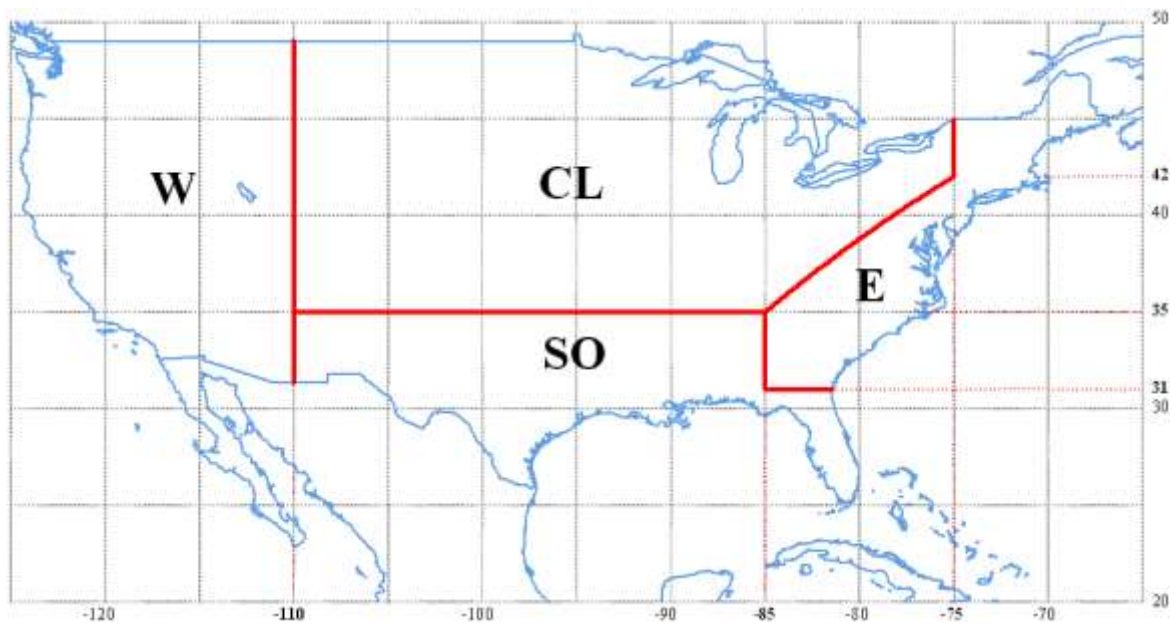
## RUS



Mapa de las Zonas de Adjudicación RUS

Denegación: véase Capítulo I

## USA



Mapa de las Zonas de Adjudicación USA

Denegación: véase Capítulo I

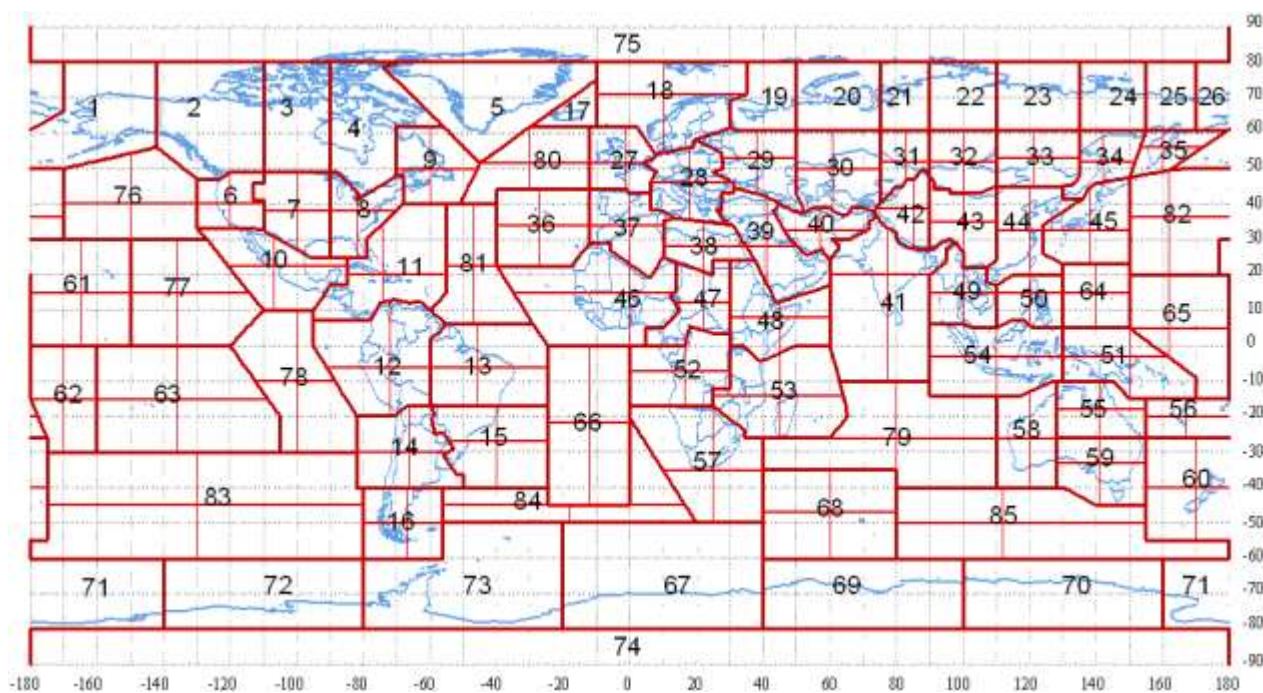
#### 5.4 Zonas aeronáuticas definidas en la Parte II, sección 1, artículos 1 a 4 del apéndice 27 al reglamento de radiocomunicaciones

En la Parte II, sección 1, artículos 1 a 4 del apéndice 27 al Reglamento de Radiocomunicaciones se definen las zonas aeronáuticas a los efectos del Plan de adjudicación de frecuencias al servicio móvil aeronáutico (R) en las bandas exclusivas situadas entre 2 850 y 22 000 kHz. Cuando se notifiquen esas zonas, el símbolo M, R, V o W deberá preceder a Zona ZRMP, Zona ZRRN o Sub zona ZRRN, Zona VOLMET o Zona Mundial, respectivamente, conforme se indica a continuación.

ZRMP	ZRRN o Sub-Zona ZRRN			Zona VOLMET	Zona Mundial
MAFI	R1	R7	R13	VAFI	WI
MCAR	R1B	R7B	R13A	VCAR	WII
MCEP	R1C	R7C	R13B	VEUR	WIII
MCWP	R1D	R7D	R13C	VMID	WIV
MEA	R1E	R7E	R13D	VNAT	WV
MEUR	R2	R7F	R13E	VNCA	
MINO	R2A	R9	R13F	VPAC	
MMID	R2B	R9B	R13G	VSAM	
MNAT	R2C	R9C	R13H	VSEA	
MNCA	R3	R9D	R13I		
MNP	R3A	R10	R13J		
MSAM	R3B	R10A	R13K		
MSAT	R3C	R10B	R13M		
MSEA	R4	R10C	R13N		
MSP	R4A	R10D	R14		
	R4B	R10E	R14A		
	R5	R10F	R14B		
	R5A	R11B	R14C		
	R5B	R12	R14D		
	R5C	R12A	R14E		
	R5D	R12C	R14F		
	R6	R12D	R14G		
	R6A	R12E			
	R6B	R12F			
	R6C	R12G			
	R6D	R12H			
	R6E	R12J			
	R6F				
	R6G				

## 5.5 Zonas de radiodifusión

Las zonas de radiodifusión (Zonas CIRAF) se presentan en el mapa correspondiente. De emplearse cualquiera de estas zonas para indicar una zona geográfica normalizada, debe precederse del símbolo C sin dejar un espacio.



Mapa de las Zonas de Radiodifusión (CIRAF)

Denegación: véase Capítulo I



## SECCIÓN 6

### 6. CUADRO 'CLASE DE ESTACIÓN'

Símbolo	Descripción
AL	Estación terrestre de radionavegación aeronáutica (estación transmisora en el servicio de radionavegación aeronáutica)
AM	Estación móvil de radionavegación aeronáutica (estación receptora en el servicio de radionavegación aeronáutica)
AT	Estación de aficionado
BC	Estación de radiodifusión (sonido)
BT	Estación de radiodifusión (televisión)
FA	Estación aeronáutica (estación transmisora en el servicio móvil aeronáutico)
FB	Estación de base (estación transmisora en el servicio móvil terrestre)
FC	Estación costera (estación transmisora en el servicio móvil marítimo)
FD	Estación aeronáutica del servicio móvil aeronáutico (R)
FG	Estación aeronáutica del servicio móvil aeronáutico (OR)
FL	Estación terrestre (estación transmisora en el servicio móvil)
FP	Estación de operaciones portuarias (estación transmisora en el servicio móvil marítimo para operaciones portuarias)
FX	Estación fija (estación transmisora en el servicio fijo)
LR	Estación terrestre de radiolocalización (estación transmisora en el servicio de radiolocalización)
MA	Estación de aeronave (estación receptora en el servicio móvil aeronáutico, móvil aeronáutico (R) o móvil aeronáutico (OR))
ML	Estación móvil terrestre (estación receptora en el servicio móvil terrestre)
MO	Estación móvil (estación receptora en el servicio móvil)
MR	Estación móvil de radiolocalización (estación receptora en el servicio de radiolocalización)
MS	Estación de barco (estación receptora en el servicio móvil marítimo)
NL	Estación terrestre de radionavegación marítima (estación transmisora en el servicio de radionavegación marítima)
NR	Estación móvil de radionavegación (estación receptora en el servicio de radionavegación)
OD	Estación de datos oceanográficos (estación receptora en el servicio en el servicio móvil marítimo para datos oceanográficos)
OE	Estación que interroga a estaciones de datos oceanográficos (estación transmisora en el servicio para datos oceanográficos)
PL	Combinación de dos o más clases de estación (se aplica únicamente a las inscripciones colectivas efectuadas en virtud de RR20.5)
RM	Estación móvil de radionavegación marítima (estación receptora en el servicio in de radionavegación marítima)
RN	Estación terrestre de radionavegación (estación transmisora en el servicio de radionavegación)
SA	Estación móvil del servicio de ayuda a la meteorología (estación móvil en el servicio de ayuda a la meteorología)
SM	Estación de base del servicio de ayuda a la meteorología (estación terrestre en el servicio de ayuda a la meteorología)
SS	Estación de frecuencias patrón y señales horarias (estación transmisora en el servicio de frecuencias patrón y señales horarias)

## SECCIÓN 7

### 7. CUADROS 'NATURALEZA DEL SERVICIO' Y 'CÓDIGO DE TIPO DE SISTEMA'

#### 7.1 Cuadro 'Naturaleza del Servicio'

Símbolo	Explicación
AX	Estación fija utilizada para la prestación de servicios relacionados con la seguridad de los vuelos
AS	Estaciones que emplean un sistema adaptativo
CO	Estación abierta a la correspondencia oficial exclusivamente
CP	Estación abierta a la correspondencia pública
CR	Estación abierta a la correspondencia pública restringida
CV	Estación abierta exclusivamente a la correspondencia de una empresa privada
FS	Estación terrestre utilizada únicamente para la seguridad de la vida humana
HP	Estación fija situada en plataforma a gran altura
IM	Estación IMT en el servicio móvil
MX	Estación fija utilizada para la transmisión de informaciones meteorológicas
OT	Estación que transmite exclusivamente el tráfico de servicio del servicio interesado
PX	Estación fija utilizada para transmisiones de prensa
RC	Radiofaro no direccional
RD	Radiofaro direccional
RG	Estación radiogoniométrica
RT	Radiofaro giratorio
SP	Estación para utilización pasiva en el servicio de ayudas a la meteorología
ST	Estación fija con dispersión troposférica

## 7.2 Cuadro 'Código de tipo de sistema' (Referencia: Anexo 6 de CR/261)

El código de tipo de sistema se utiliza para establecer un vínculo entre la asignación notificada y las correspondientes relaciones de protección de las asignaciones. Este elemento informativo se trata con mayor detalle en el Capítulo 4 del Anexo 2 al Acuerdo GE06. En el cuadro a continuación figuran los valores permitidos para el código de tipo de sistema.

Tipo de sistema	Clase de estación	Banda de frecuencias (MHz)	Protección contra
AL	AL, AM	174 - 230	T-DAB
CA	FX, FA, FB, FC, FD, FG, FL, FP, OE, MA, ML, MO, MS	174 - 230	T-DAB
DA	AL, AM	174 - 230	T-DAB
DB	AL, AM	174 - 230	T-DAB
IA	FX, FA, FB, FC, FD, FG, FL, FP, MA, ML, MO, MS	174 - 230	T-DAB
MA	FX, FA, FB, FC, FD, FG, FL, FP, MA, ML, MO, MS	174 - 230	T-DAB
MT	FX, FA, FB, FC, FD, FG, FL, FP, MA, ML, MO, MS	174 - 230	T-DAB
MU	FX, FA, FB, FC, FD, FG, FL, FP, MA, ML, MO, MS	174 - 230	T-DAB
M1	FX, FA, FB, FC, FD, FG, FL, FP, MA, ML, MO, MS	174 - 230	T-DAB
M2	FX, FA, FB, FC, FD, FG, FL, FP, MA, ML, MO, MS	174 - 230	T-DAB
RA1	FA, FB, FC, FD, FG, FL, FP, OE	174 - 230	T-DAB
RA2	MA, ML, MO, MS, OD	174 - 230	T-DAB
R1	FX, FA, FB, FC, FD, FG, FL, FP, MA, ML, MO, MS	174 - 230	T-DAB
R3	FX, FA, FB, FC, FD, FG, FL, FP, MA, ML, MO, MS	174 - 230	T-DAB
R4	FX, FA, FB, FC, FD, FG, FL, FP, MA, ML, MO, MS	174 - 230	T-DAB
XA	FX, FA, FB, FC, FD, FG, FL, FP, MA, ML, MO, MS	174 - 230	T-DAB
XB	FX, FA, FB, FC, FD, FG, FL, FP, MA, ML, MO, MS	174 - 230	T-DAB
XE	AL, AM	174 - 230	T-DAB
XM	FX, FA, FB, FC, FD, FG, FL, FP, MA, ML, MO, MS	174 - 230	T-DAB
AA2	AL, AM	470 - 862	DVB-T
AA8	AL, AM	470 - 862	DVB-T
AB	AL, AM	470 - 862	DVB-T
BA	AL, AM	470 - 862	DVB-T
BC	AL, AM	470 - 862	DVB-T
BD	AL, AM	470 - 862	DVB-T
FF	FX, FA, FB, FC, FD, FG, FL, FP, MA, ML, MO, MS	174 - 862	DVB-T
FH	FX, FA, FB, FC, FD, FG, FL, FP, MA, ML, MO, MS	174 - 862	DVB-T
FK	FX, FA, FB, FC, FD, FG, FL, FP, MA, ML, MO, MS	174 - 862	DVB-T
NA	FX, FA, FB, FC, FD, FG, FL, FP, MA, ML, MO, MS	174 - 862	DVB-T
NB	FX, FA, FB, FC, FD, FG, FL, FP, MA, ML, MO, MS	174 - 862	DVB-T
ND	FB, ML	174 - 862	DVB-T
NR	FX, FA, FB, FC, FD, FG, FL, FP, MA, ML, MO, MS	174 - 862	DVB-T
NS	FX, FA, FB, FC, FD, FG, FL, FP, MA, ML, MO, MS	174 - 862	DVB-T
NT	FX, FA, FB, FC, FD, FG, FL, FP, MA, ML, MO, MS	174 - 862	DVB-T
NV	FX, FA, FB, FC, FD, FG, FL, FP, MA, ML, MO, MS	174 - 862	DVB-T
NY	FX, FA, FB, FC, FD, FG, FL, FP, MA, ML, MO, MS	174 - 862	DVB-T
XG	AL, AM	470 - 862	DVB-T

*Nota 7.2: La Lista de asignaciones a otros servicios terrenales primarios también incluye valores para los códigos de tipo de sistema «FK7», «FK8» y «NB8». No deben notificarse esos valores en las presentaciones futuras, ya que los códigos «FK» y «NB» bastan para identificar los criterios de protección adecuados para las asignaciones notificadas.*

## SECCIÓN 8

### 8. CUADRO 'TIPO DE POTENCIA QUE DEBE UTILIZARSE PARA CADA CLASE DE EMISIÓN'

Tipos de potencia correspondiente a la clase de emisión:

X – Potencia en la cresta de la envolvente, RR1.157;

Y – Potencia media, RR1.158;

Z – Potencia de la portadora, RR1.159.

En este Cuadro, los códigos corresponden a las 1a, 2da y 3ra posiciones de la clase de emisión (referencia Recomendación UIT-R SM.1413-2).

No.	Código en Posición 1	Código en Posición 2	Código en Posición 3	Tipo de potencia	Observaciones
1	N	0	N	Z	
2	A	1	cualquiera	X	
3	A	3	E	Z	Para BC solamente
4	A	2, 3, 7, 8, 9, X	cualquiera	Y	Salvo el caso 3
5	B, C, J, R	Cualquiera	cualquiera	X	
6	D, F, G, H	Cualquiera	cualquiera	Y	
7	K, L, M, P, Q, V	Cualquiera	cualquiera	X	
8	W	Cualquiera	cualquiera	X	
9	X			X o Y	

## SECCIÓN 9

### 9. CUADROS QUE CONTIENEN ELEMENTOS ESPECÍFICOS AL SERVICIO DE RADIODIFUSIÓN

#### 9.1 Cuadro 'Sistemas de Televisión' (véase la Nota 9.1)

Sistema de transmisión	Analogico o digital	Anchura de banda del canal MHz	Clase de emisión	Diferencia e/ frecuencia asignada y portadora de imagen	Diferencia e/ la portadora de sonido y la de imagen	Frecuencia de línea Hz
B	Analogico	7	C3F--	2,25	5,5	15 625
B1	Analogico	8	C3F--	2,75	5,5	15 625
D	Analogico	8	C3F--	2,75	6,5	15 625
D1	Analogico	8	C3F--	2,75	6,5	15 625
G	Analogico	8	C3F--	2,75	5,5	15 625
H	Analogico	8	C3F--	2,75	5,5	15 625
I	Analogico	8	C3F--	2,75	5,9996	15 625
K	Analogico	8	C3F--	2,75	6,5	15 625
K1	Analogico	8	C3F--	2,75	6,5	15 625
L	Analogico	8	C3F--	2,75	6,5	15 625
L1	Analogico	8	C3F--	-2,75	-6,5	15 625
M	Analogico	6	C3F--	1,75	4,5	15 750
N	Analogico	6	C3F--	1,75	4,5	15 625
T0	Digital (DVB-T)	7	X7FXF	NA*	NA*	NA*
T1	Digital (DVB-T)	8	X7FXF	NA*	NA*	NA*
T2	Digital (ATSC)	6	C7W--	NA*	NA*	NA*
T3	Digital (T-DMB)	1,536	X7WXF	NA*	NA*	NA*
T4	Digital (DVB-H)	8	X7F--	NA*	NA*	NA*
T5	Digital (ISDB-T/Sistema multimedia F)	14,5	X7WXF	NA*	NA*	NA*
T6	Digital (DVB-T2)	8	X7FXF	NA*	NA*	NA*
T7	Digital (DVB-T2)	6	X7FXF	NA*	NA*	NA*
T8	Digital (ISDB-T)	8	X7F--	NA*	NA*	NA*
T9	Digital (ISDB-T)	6	X7F--	NA*	NA*	NA*
U0	Digital (DVB-T)	6	X7FXF	NA*	NA*	NA*
U1	Digital (DTMB)	6	X7WXF	NA*	NA*	NA*
U2	Digital (ISDB-T/Sistema multimedia F)	3,9	X7WXF	NA*	NA*	NA*
U3	Digital (ATSC 3.0)	6	D7W--	NA*	NA*	NA*
U4	Digital (DTMB)	8	X7WXF	NA*	NA*	NA*

\* NA: No aplicable

*Nota 9.1: Los sistemas T0, T1, T2, T3, T4, T5, T6, T7, T8 y T9 no se utilizan en el contexto del Acuerdo GE06. Conviene señalar que no son las administraciones las encargadas de notificar los valores correspondientes a la «anchura de banda del canal» y la «clase de emisión» sino que estos valores los genera el Sistema de Radiocomunicaciones Terrestres a partir del Sistema de Televisión notificado y los valores correspondientes del presente Cuadro.*

## 9.2 Cuadro 'Variantes del sistema DVB-T y valores de velocidad binaria neta (Mbit/s)'

Designador de variante de sistema	Modulación	Velocidad de código	Velocidad binaria neta (Mbit/s) para distintos intervalos de guarda (IG)			
			IG = 1/4	IG = 1/8	IG = 1/16	IG = 1/32
<b>Variantes 8 MHz</b>						
A1	MDP4	1/2	4,98	5,53	5,85	6,03
A2	MDP4	2/3	6,64	7,37	7,81	8,04
A3	MDP4	3/4	7,46	8,29	8,78	9,05
A5	MDP4	5/6	8,29	9,22	9,76	10,05
A7	MDP4	7/8	8,71	9,68	10,25	10,56
B1	MAQ-16	1/2	9,95	11,06	11,71	12,06
B2	MAQ-16	2/3	13,27	14,75	15,61	16,09
B3	MAQ-16	3/4	14,93	16,59	17,56	18,10
B5	MAQ-16	5/6	16,59	18,43	19,52	20,11
B7	MAQ-16	7/8	17,42	19,35	20,49	21,11
C1	MAQ-64	1/2	14,93	16,59	17,56	18,10
C2	MAQ-64	2/3	19,91	22,12	23,42	24,13
C3	MAQ-64	3/4	22,39	24,88	26,35	27,14
C5	MAQ-64	5/6	24,88	27,65	29,27	30,16
C7	MAQ-64	7/8	26,13	29,03	30,74	31,67

Designador de variante de sistema	Modulación	Velocidad de código	Velocidad binaria neta (Mbit/s) para distintos intervalos de guarda (GI)			
			GI = 1/4	GI = 1/8	GI = 1/16	GI = 1/32
<b>Variantes 7 MHz</b>						
D1	MDP4	1/2	4,35	4,84	5,12	5,28
D2	MDP4	2/3	5,81	6,45	6,83	7,04
D3	MDP4	3/4	6,53	7,26	7,68	7,92
D5	MDP4	5/6	7,26	8,06	8,54	8,80
D7	MDP4	7/8	7,62	8,47	8,97	9,24
E1	MAQ-16	1/2	8,71	9,68	10,25	10,56
E2	MAQ-16	2/3	11,61	12,90	13,66	14,08
E3	MAQ-16	3/4	13,06	14,52	15,37	15,83
E5	MAQ-16	5/6	14,52	16,13	17,08	17,59
E7	MAQ-16	7/8	15,24	16,93	17,93	18,47
F1	MAQ-64	1/2	13,06	14,51	15,37	15,83
F2	MAQ-64	2/3	17,42	19,35	20,49	21,11
F3	MAQ-64	3/4	19,60	21,77	23,05	23,75
F5	MAQ-64	5/6	21,77	24,19	25,61	26,39
F7	MAQ-64	7/8	22,86	25,40	26,90	27,71

## 9.3 Cuadro 'Modos de recepción para la radiodifusión DVB-T'

Modos de recepción	Descripción
FX	Recepción fija
PO	Recepción portátil en exteriores
PI	Recepción portátil en interiores
MO	Recepción móvil

9.4 Cuadro 'Configuraciones de planificación de referencia (CPR) para la radiodifusión T-DAB'

Configuraciones de planificación de referencia	Descripción
RPC4	Configuración para la recepción móvil
RPC5	Configuración para la recepción portátil en interiores

9.5 Cuadro "Configuraciones de planificación de referencia DVB-T"

Configuración de planificación de referencia	Descripción
RPC1	Configuración para la recepción de antena fija
RPC2	Configuración para la recepción portátil en el exterior y móvil
RPC3	Configuración para la recepción portátil en el interior

9.6 Cuadro 'Redes DVB-T de referencia'

Red de referencia	Descripción
RN1	Red monofrecuencia de red de servicio extensa (SFN)
RN2	Zona de servicio SFN reducida, SFN densa
RN3	Zona de servicio SFN reducida para entorno urbano
RN4	Zona de servicio SFN reducida y semicerrada

9.7 Cuadro 'Redes T-DAB de referencia'

Red de referencia	Descripción
RN5	Relacionada con T-DAB RPC5
RN6	Relacionada con T-DAB RPC6

9.8 Cuadro 'Código de inscripción en el Plan'

Código de inscripción en el Plan previsto (PEC)	Descripción
1	Asignación
2	SFN
3	Atribución
4	Atribución con asignaciones vinculadas e id de SFN
5	Atribución con una sola asignación vinculada y sin id SFN

9.9 Cuadro 'Código de asignación'

Código de asignación	Descripción
C	Convertida
L	Vinculada
S	Independiente

9.10 Cuadro 'Máscara de espectro'

Máscara de espectro	Descripción
1	Transmisores T-DAB que funcionan en casos no críticos
2	Transmisores T-DAB que funcionan en casos sensibles
3	Transmisores T-DAB que funcionan en casos sensibles en ciertas zonas donde se utiliza el bloque de frecuencias 12D.
N	No crítico (DVB-T)
S	Sensible (DVB-T)

## SECCIÓN 10

### 10. CUADRO 'SÍMBOLOS UTILIZADOS PARA INDICAR LA POLARIZACIÓN'

Polarización	Símbolo	Definición
Horizontal lineal	H	El vector de la intensidad del campo eléctrico se encuentra en el plano horizontal.
Vertical lineal	V	El vector de la intensidad del campo magnético se encuentra en el plano horizontal.
Oblicua derecha	SR	El vector de la intensidad del campo eléctrico se encuentra en el plano con un giro de 45 grados en el sentido de las agujas del reloj desde la posición vertical, visto desde el punto de transmisión.
Oblicua izquierda	SL	El vector de la intensidad del campo eléctrico se encuentra en el plano con un giro de 45 grados en el sentido contrario al de las agujas del reloj desde la posición vertical, visto desde el punto de transmisión.
Circular derecha o directa	CR	El vector de la intensidad del campo eléctrico, considerado en cualquier plano fijo, perpendicular a la dirección de propagación, mirando hacia esa dirección, gira hacia la derecha, o sea en el sentido de las agujas del reloj.
Circular izquierda o indirecta	CL	El vector de la intensidad del campo eléctrico, considerado en cualquier plano fijo perpendicular a la dirección de propagación, mirando hacia esa dirección, gira hacia la izquierda, o sea en el sentido contrario al de las agujas del reloj.
Doble	D	Cuando se radian componentes de polarización vertical y horizontal sustancialmente de la misma amplitud, sin ejercer ningún control de la relación de fase entre ellos. Normalmente, las fuentes polarizadas vertical y horizontalmente pueden desplazarse entre sí de manera que la polarización resultante varía entre circular y oblicua, según el ángulo acimutal.
Mixta	M	El término colectivo aplicado cuando se radian componentes verticales y horizontales abarca la polarización oblicua, circular y doble.
Lineal	L	El vector de la intensidad del campo eléctrico, considerado en cualquier plano fijo, perpendicular a la dirección de propagación, mirando hacia esa dirección, permanece especificada por el ángulo medido en el sentido antihorario desde una línea paralela hasta el plano ecuatorial; el valor de este ángulo sigue al símbolo L, y se expresa en grados.



## SECCIÓN 11

### 11. CUADRO 'SÍMBOLOS UTILIZADOS PARA COORDINACIÓN Y ACUERDO'

Los siguientes símbolos se emplean, si así procede, en la información relativa a la coordinación.

Símbolo	Explicación
RR6.7	La administración notificante ha informado a la Oficina de la conclusión satisfactoria de los procedimientos de coordinación o acuerdo de conformidad con lo dispuesto en el Reglamento de Radiocomunicaciones respecto de la asignación en cuestión. Cuando este dato se completa con símbolos que indican una o más administraciones, la declaración de coordinación o acuerdo se refiere a la o las administraciones representadas por el símbolo 'Adm'. Esto vale también para la coordinación requerida con arreglo a RR9.21.
AP25/1.4	Se ha concluido satisfactoriamente la coordinación de conformidad con el punto 25/1.4 de AP25.
4.2.2.a	Se requiere coordinación de conformidad con el punto 4.2.2 a) de GE84.
4.2.2.b	Se requiere coordinación de conformidad con el punto 4.2.2 b) de GE84.
4.2.2.c	Se requiere coordinación de conformidad con el punto 4.2.2 c) de GE84.
4.2.2.d	Se requiere coordinación de conformidad con el punto 4.2.2 d) de GE84.
4.2.2.e	Se requiere coordinación de conformidad con el punto 4.2.2 e) de GE84.
4.2.2.f	Se requiere coordinación de conformidad con el punto 4.2.2 f) de GE84.
Res. 4	Se requiere coordinación de conformidad con la Resolución 4 de GE84.
ST61} GE75} RJ81} RJ88} GE84} GE89} GE85}	La asignación de frecuencia a la que se aplica el acuerdo correspondiente se ha coordinado satisfactoriamente con la administración indicada debajo de 'Adm'.
4.2.2	Se requiere coordinación de conformidad con el punto 4.2.2 de GE89.
4.2.3	Se requiere coordinación de conformidad con el punto 4.2.3 de GE89.
4.2.4	Se requiere coordinación de conformidad con el punto 4.2.4 de GE89.
4.4.1	Aplíquese a esta asignación el punto 4.4.1 de GE89.
4.2.5	Se requiere coordinación de conformidad con el punto 4.2.5 de RJ81.
4.3.2.1.2	Se requiere coordinación de conformidad con el punto 4.3.2.1.2 de GE75.
4.3.2.2	Se requiere coordinación de conformidad con el punto 4.3.2.2 de GE75.
COORD COMPLETADA	La administración notificante ha informado a la Oficina de la coordinación satisfactoria requerida en virtud de un acuerdo regional, que se indica debajo de 'Disposición'.
OBJECCIÓN DE	La coordinación de esta asignación ha sido denegada por una administración afectada, que se indica debajo de 'Adm'.
COORD REQUERIDA	La coordinación requerida para esta asignación no ha concluido por parte de las administraciones indicadas debajo de 'Adm', o bien la explotación tiene lugar en condiciones de no-interferencia.
DESACUERDO	La asignación en cuestión se ha notificado de conformidad con los procedimientos aplicables a pesar del desacuerdo continuo de la o las administraciones indicadas debajo de 'Adm', si así procede. En el caso de una estación transmisora, la administración notificante se ha comprometido a utilizar dicha asignación de frecuencia en condiciones de no interferencia para las estaciones de la administración que se indica con su símbolo. En el caso de una estación receptora terrena, la administración notificante se ha comprometido a aceptar la interferencia para esta asignación que resulte de las asignaciones existentes o futuras de estaciones terrenales de la administración indicada con su símbolo respectivo.

## SECCIÓN 12

### 12. CUADRO 'SÍMBOLOS UTILIZADOS EN LA INFORMACIÓN SOBRE LA CONCLUSIÓN' (SE REFIERE ÚNICAMENTE AL ARTÍCULO 11)

#### 12.1 Tipo de conclusiones

##### 12.1.1 Conformidad con el Reglamento de Radiocomunicaciones (examen reglamentario)

Los símbolos utilizados son los siguientes:

FAVOURABLE Conclusión favorable respecto de RR11.31.

UNFAVOURABLE Conclusión desfavorable respecto de RR11.31.

##### 12.1.2 Conformidad con los procedimientos relativos a la coordinación

Los símbolos utilizados son los siguientes:

FAVOURABLE Conclusión favorable respecto de RR11.32, si se aplica

UNFAVOURABLE Conclusión desfavorable respecto de RR11.32, si se aplica.

##### 12.1.3 Conformidad con el Plan mundial o regional

Los símbolos utilizados son los siguientes:

FAVOURABLE Conclusión favorable respecto de RR11.34, si se aplica.

UNFAVOURABLE Conclusión desfavorable respecto de RR11.34, si se aplica.

##### 12.1.4 Examen técnico

Los símbolos utilizados son los siguientes:

FAVOURABLE Conclusión favorable respecto de las disposiciones pertinentes del Reglamento de Radiocomunicaciones o del acuerdo del caso, según se indica más adelante, en 'Referencias de la conclusión'

UNFAVOURABLE Conclusión desfavorable respecto de las disposiciones pertinentes del Reglamento de Radiocomunicaciones o del acuerdo del caso, según se indica más adelante, en 'Referencias de la conclusión'.

#### 12.2 Información relacionada con las conclusiones

##### 12.2.1 Referencias de la conclusión:

Referencia a una disposición del Reglamento de Radiocomunicaciones, a un apéndice del mismo o a una resolución de una conferencia mundial de Radiocomunicaciones o a un acuerdo regional

Los símbolos utilizados son los siguientes:

Símbolo	Explicación
GE75	Esta asignación de frecuencia se ajusta al Plan adoptado por la Conferencia Administrativa Regional de Radiodifusión por ondas kilométricas y hectométricas (Regiones 1 y 3) (Ginebra, 1975) o es una de aquellas con respecto a las cuales la administración notificante ha aplicado con éxito el procedimiento prescrito en el artículo 4 del Acuerdo Regional de Ginebra (1975). En las relaciones entre los Miembros Contratantes, se considerará que todas las asignaciones de frecuencia que lleven este símbolo tienen la misma categoría, cualquiera que sea la fecha indicada en 'Fecha de inscripción en el registro'.
GE84	Esta asignación de frecuencia se ajusta al Plan adoptado por la Conferencia Administrativa Regional para la planificación de la radiodifusión sonora en ondas métricas (Región 1 y parte de la Región 3) (Ginebra, 1984) o bien se le ha aplicado con éxito el procedimiento prescrito en el artículo 4 del Acuerdo Regional de Ginebra (1984).
GE89	Esta asignación de frecuencia es conforme al Plan adoptado por la Conferencia Administrativa Regional para la planificación de la radiodifusión de televisión en ondas métricas y decimétricas en la Zona Africana de Radiodifusión y Países Vecinos, Ginebra, 1989, o es una de aquellas para las cuales se ha efectuado con éxito el procedimiento prescrito en el artículo 4 del Acuerdo Regional de Ginebra de 1989, revisado por la CRR-06-Rev.GE89.
RJ81	Esta asignación de frecuencia se ajusta al Plan adoptado por la Conferencia Administrativa Regional de radiodifusión por ondas hectométricas (Región 2) (Río de Janeiro, 1981) o bien se le ha aplicado con éxito el procedimiento prescrito en el artículo 4 del Acuerdo Regional de Río de Janeiro (1981).
RJ88	Esta asignación de frecuencia es conforme a las disposiciones del Acuerdo Regional sobre el uso de la banda 1 605- 1 705 kHz en la Región 2, Río de Janeiro, 1988.
GE06D	Esta asignación de frecuencia es conforme al Plan de radiodifusión digital adoptado por la Conferencia Regional de Radiocomunicaciones para la planificación del servicio de radiodifusión digital en partes de las Regiones 1 y 3, en las bandas de frecuencias 174-230 MHz y 470-862 MHz, Ginebra

Símbolo	Explicación
GE06L	Esta asignación de frecuencia es conforme a la Lista de asignaciones existentes a otros servicios terrenales primarios adoptada por la Conferencia Regional de Radiocomunicaciones para la planificación del servicio de radiodifusión digital en partes de las Regiones 1 y 3, en las bandas de frecuencias 174-230 MHz y 470-862 MHz, Ginebra, 2006, o es una de aquéllas para las cuales se ha efectuado con éxito el procedimiento prescrito en el Artículo 4 del Acuerdo Regional de Ginebra de 2006
RR8.5	Esta asignación de frecuencia es objeto de una conclusión desfavorable respecto del número RR11.31. No obstante, se inscribe en el Registro de conformidad con lo dispuesto en RR8.5, es decir, si causa efectivamente interferencia perjudicial a cualquier estación que funcione de conformidad con las disposiciones del Reglamento de Radiocomunicaciones, la estación del caso deberá eliminar inmediatamente dicha interferencia al recibir aviso de la misma.
RR----	Se aplica a la asignación la disposición del Reglamento de Radiocomunicaciones indicada por el número que sigue a este símbolo.
ST61	Esta asignación de frecuencia se ajusta a los Planes adoptados por la Conferencia Europea de Radiodifusión por ondas métricas y decimétricas (Estocolmo, 1961), o bien es una de aquellas a las que se ha aplicado con éxito el procedimiento establecido en el artículo 4 del Acuerdo Regional de Estocolmo (1961), revisado por la CRR-06-Rev.ST61.
X/GE75	Esta asignación de frecuencia no se ajusta al Plan adoptado por la Conferencia Administrativa Regional de Radiodifusión por ondas kilométricas y hectométricas (Regiones 1 y 3) (Ginebra, 1975) y la administración notificante no ha aplicado con éxito el procedimiento prescrito en el artículo 4 del Acuerdo Regional de Ginebra (1975). Por consiguiente, de conformidad con lo dispuesto en el punto 3.5.4 del artículo 4 del Acuerdo Regional, se ha realizado la inscripción de la presente asignación en el Registro a reserva de que no produzca interferencias perjudiciales a asignaciones de frecuencia conformes con el Acuerdo.
X/RJ81	Esta asignación de frecuencia no se ajusta al Plan adoptado por la Conferencia Administrativa Regional de radiodifusión por ondas hectométricas (Región 2) de Río de Janeiro, 1981, y la administración notificante no ha aplicado con éxito el procedimiento prescrito en el artículo 4 del Acuerdo Regional de Río de Janeiro (1981). Dado que la administración notificante ha sometido de nuevo la notificación insistiendo en que se reexamine, se ha inscrito en el Registro la asignación de frecuencia a condición de que no cause interferencia perjudicial a las asignaciones conformes al Acuerdo (véase el punto 5.4 del artículo 5 del Acuerdo Regional de Río de Janeiro, 1981).
X/----	Esta asignación de frecuencia ha sido examinada con respecto a una disposición o un artículo del Reglamento de Radiocomunicaciones, a un apéndice al mismo o a lo dispuesto en una Resolución o en un Acuerdo Regional y se formuló una conclusión desfavorable. La disposición, artículo, apéndice, Resolución o Acuerdo Regional de que se trata se indica a continuación de este símbolo.
AP27/60	Al examinarse la notificación correspondiente a esta asignación de frecuencia, se ha observado que o bien la potencia en la cresta de la envolvente excede del límite especificado en el número 27/54 del apéndice 27 al Reglamento de Radiocomunicaciones o bien la potencia radiada aparente media excede del límite especificado en el número 27/61. No obstante, una conclusión favorable ha sido formulada respecto al número 27/65 y se ha inscrito esta asignación en el Registro con una conclusión favorable respecto a RR11.39A o RR11.39B. Se ha señalado a la atención de la administración notificante las disposiciones de los números 27/62 a 27/64. Si la Oficina recibiese quejas de interferencia perjudicial de una administración que utilice la frecuencia de que se trata de conformidad con las disposiciones pertinentes del Plan de Adjudicación, estudiará la cuestión y, en caso necesario, la conclusión anterior será reexaminada.
GE85M	Esta asignación de frecuencia o bien está en conformidad con el Plan adoptado por la Conferencia Administrativa Regional para la planificación de los servicios móvil marítimo y de radionavegación aeronáutica en ondas hectométricas (Región 1) (Ginebra, 1985), o bien es una asignación respecto de la cual se ha llevado a cabo satisfactoriamente el procedimiento prescrito en el artículo 4, o en el artículo 6, del Acuerdo Regional adoptado por esa Conferencia.
GE85N	Esta asignación de frecuencia es conforme al Plan adoptado por la Conferencia Administrativa Regional para la planificación del servicio de radionavegación marítima (Radiofaros) en la Región Marítima Europea (Ginebra, 1985), o es una asignación en relación con la cual se ha efectuado con éxito el procedimiento descrito en el artículo 4 del Acuerdo Regional adoptado por esa Conferencia, o es una asignación en relación con la cual una conclusión favorable ha sido formulada en virtud de los exámenes mencionados en el artículo 6 del mismo Acuerdo.
RS716	Esta asignación de frecuencia está sujeta a la Nota 2 del resuelve 1 de la Resolución 716 (Rev.CMR-2000), que permite la notificación de estaciones típicas de conformidad con lo dispuesto en el número 11.17 del RR en las bandas de frecuencias regidas por esta Resolución hasta el 1 de enero de 2000.
X/AP26	Esta asignación de frecuencia no tiene una adjudicación correspondiente en el Plan de adjudicación de frecuencias del servicio móvil aeronáutico (OR) contenido en el apéndice 26 al Reglamento de Radiocomunicaciones. La conclusión con respecto a las condiciones especificadas en la Parte III, sección II, punto 4 d), se indica en la Columna 13A3.
X/GE85M	Esta asignación de frecuencia no está en conformidad con el Plan adoptado por la Conferencia Administrativa Regional para la planificación de los servicios móvil marítimo y de radionavegación aeronáutica en ondas hectométricas (Región 1) (Ginebra, 1985) y respecto de la misma no se ha aplicado o no se ha llevado a cabo satisfactoriamente el procedimiento de consulta indicado en el artículo 4 del Acuerdo Regional adoptado por esa Conferencia. Esta asignación no tiene derecho a ninguna protección frente a las asignaciones que están en conformidad con el Plan y no debe causar interferencia perjudicial a dichas asignaciones.
X/GE85N	Esta asignación de frecuencia no está en conformidad con el Plan adoptado por la Conferencia Administrativa Regional para la planificación del servicio de radionavegación marítima (Radiofaros) en la Región Marítima Europea (Ginebra, 1985), y respecto de la misma no se ha aplicado o no se ha llevado a cabo satisfactoriamente el procedimiento de consulta indicado en el artículo 4 del Acuerdo Regional adoptado por esa Conferencia.

### 12.2.2 Observaciones relativas a las conclusiones:

Los símbolos utilizados son los siguientes:

Símbolo	Explicación
H	Esta asignación se utilizará a condición de que no cause interferencia perjudicial ni se reclame protección respecto a las asignaciones existentes o planificadas que se ajustan al Plan o la Lista (GE06L) pertinente indicados tras el símbolo X en el punto 13B1 (referencia a conclusiones) de esta asignación o las asignaciones de administraciones a las que se ha notificado que la coordinación no se ha completado con éxito y que aparecen indicadas en el punto 11 (información de coordinación) tras una referencia a las disposiciones pertinentes.
Q	La conclusión favorable sobre esta asignación con respecto al número RR11.32 se basó en la información de la estación terrena comunicada a la Oficina con arreglo a lo dispuesto en el número RR11.9. La conclusión podrá revisarse si la Oficina recibe un comentario de otra administración en el plazo de tres años a partir de la fecha de notificación de la asignación, indicando que la asignación en cuestión se ha incluido en un procedimiento de coordinación iniciado por dicha administración de conformidad con los números RR9.15, RR9.17 y/o RR9.17A respecto de esa estación terrena, sin llegar a un acuerdo o acordando características técnicas diferentes.
R	De conformidad con las disposiciones del Cuadro de atribución de bandas de frecuencias, del Apéndice o de la Resolución mencionadas en la "referencia a conclusiones", la presente asignación se utilizará únicamente a condición de que no cause interferencia perjudicial o, en el caso del número 5.316B, sujeta a no provocar interferencia inaceptable a las estaciones de uno o varios servicios determinados en las Regiones o países a los que se aplica la referencia a conclusiones.
S	Como el servicio indicado en la clase de estación es secundario (RR5.28), no ha tenido en cuenta esta asignación al examinarse, con respecto a las disposiciones del artículo 11, asignaciones pertenecientes a un servicio primario o permitido.
V	De conformidad con el número RR23.8 del Reglamento de Radiocomunicaciones, esta asignación de frecuencia tiene un rango inferior a las asignaciones al servicio de radiodifusión en la Zona Tropical y dentro de las bandas enumeradas en RR23.6.
X	Esta asignación hubiese tenido que transferirse a otra frecuencia de acuerdo con un procedimiento de transferencia fijado por una Conferencia de Radiocomunicaciones, pero como la administración interesada no ha tomado ninguna medida, la misma se ha mantenido en el Registro sin fecha en fechas de reconocimiento (fecha de inscripción en el Registro) y para información únicamente.
Y	En virtud de las disposiciones indicadas en las referencias de la conclusión, no se ha tenido en cuenta esta asignación al examinarse asignaciones de frecuencia de conformidad con las disposiciones del artículo 11 del Reglamento de Radiocomunicaciones. La presente asignación se ha inscrito o mantenido en el Registro con fines de información únicamente.

### 12.2.3 Efecto de la conclusión: (Fechas relativas a una revisión que ha de efectuarse)

Los símbolos utilizados son los siguientes:

Símbolo	Explicación
A/...	Esta asignación se inscribe con carácter provisional de conformidad con el número RR11.47 antes de ponerse en servicio. Si la administración notificante no ha confirmado la puesta en servicio para la fecha indicada después de este símbolo, se suprimirá la asignación.
C/...	La utilización de esta asignación de frecuencia está autorizada hasta la fecha indicada después de este símbolo.
D/...	Se informó a la Oficina de que el uso de esta asignación, que fue suspendido, se reanudará en la fecha indicada por este símbolo. En esa fecha la situación será reexaminada.
F/...	De conformidad con las disposiciones del Reglamento de Radiocomunicaciones que se aplican a la banda de frecuencias en que está situada esta asignación (por ejemplo, RR11.41), la misma será reexaminada en la fecha indicada después de este símbolo.

## SECCIÓN 13

### 13. CUADRO 'OBSERVACIONES'

Se utilizan las siguientes observaciones codificadas, de carácter general:

#### 13.1 Observaciones de la oficina

E/....	La notificación relativa a esta asignación se recibió por segunda vez en la fecha indicada con este símbolo.
N/....	La fecha indicada en este símbolo es la de recepción de la notificación cuando, por cualquier motivo, esta fecha no esté inscrita en fecha de reconocimiento.
T/....	La fecha indicada en esta observación es la fecha en que se reexaminó la conclusión relativa a esta asignación de conformidad con RR14.1.
A/....	Esta asignación se ha publicado en la Parte A de la Sección Especial (ST61) con el número indicado después de la barra.
RPL.... MHz	Esta asignación sustituye a la inscrita en el Plan (ST61) en la frecuencia indicada después de RPL.
NBSS	Esta asignación terrenal tiene una superposición de frecuencias con una o varias asignaciones del servicio de radiodifusión por satélite (SRS) inscritas en el MIFR o para las cuales se ha iniciado el procedimiento de coordinación del número 9.11. Por consiguiente, esta asignación terrenal puede requerir coordinación con esas asignaciones del SRS con arreglo a lo dispuesto en el número 9.19 del RR.

**13.2** Observaciones codificadas que acompañan a asignaciones notificadas por una administración determinada, cuyo símbolo de administración forma parte del símbolo que representa la observación

*Nota: Sólo figuran los símbolos correspondientes a servicios terrenales.*

<b>ARS</b> ARS1	<b>Reino de Arabia Saudita</b> Emisiones cada hora, de H + 00 a H + 10 y de H + 35 a H + 45
<b>AUS</b> AUS3	<b>Australia</b> Transmisión de datos oceanográficos desde la estación de Nomad Buoy (150° 00' E 40° 00' S)
AUS6	Centros de control técnico de las emisiones (Administración de C.T.T.)
AUS24	Este transmisor está situado en Belconnen y se utiliza, con el distintivo de llamada VHP, para la correspondencia oficial con buques de guerra, y con el distintivo de llamada VIX para la transmisión de radiotelegramas dirigidos a barcos de la Commonwealth británica. Para el primer servicio (VHP) el transmisor se manipula localmente, pero en el caso del último (VIX) se manipula desde Sidney por líneas terrestres. El servicio de radiotelegramas forma parte del plan de la zona de la Commonwealth británica y, como se indica en el Nomenclátor de las estaciones costeras publicado por la UIT, se considera que el servicio lo asegura Radio Sydney
<b>BEL</b> BEL8 BEL9	<b>Bélgica</b> Emisiones cada hora de H + 45 a H + 10 Emisiones cada hora de H + 15 a H + 40
<b>BOL</b> BOL1	<b>Bolivia (Estado Plurinacional de)</b> Siempre que no cause interferencia perjudicial a las emisiones de Chile en 2 551,5 kHz
<b>CHN</b> CHN2 CHN14	<b>China (República Popular de)</b> Normalmente, la anchura angular del lóbulo principal de la antena es de 12 grados y su ganancia de 13 dB; pero también puede ser ocasionalmente de 25 grados y la ganancia de 7,5 dB Emisiones a las horas siguientes: 0110 y 0710
<b>CUB</b> CUB1	<b>Cuba</b> La estación que lleva el número de identificación que sigue al presente símbolo funciona con una potencia superior a la requerida para garantizar un servicio nacional de buena calidad y, en esta situación causa interferencia perjudicial a la estación de Cuba frente a la cual figura esta observación. En consecuencia, la Administración de Cuba indica su reserva al Convenio Internacional de Telecomunicaciones de 1982 (Declaración N° 69 del Protocolo Final)
<b>F</b> FF11 F16 F18 F25 F30 F479 F481	<b>Francia</b> París y todas las Prefecturas francesas Las características son las del sistema de televisión L, excepto el número de líneas, que es de 819 Relevador pasivo hacia Niza Emisiones de 0445 a 0500, de 0845 a 0900 y de 1245 a 1300 (horas normales de emisión) Funcionamiento intermitente Esta estación transmite señales horarias de la Oficina Internacional de la Hora, así como URCIGRAMAS, a las 0900 y a las 2100 Esta estación transmite señales horarias de la Oficina Internacional de la Hora, así como URCIGRAMAS, a las 0930, 1300 y 2230
<b>G</b> G2	<b>Reino Unido de Gran Bretaña e Irlanda del Norte</b> Se ha enmendado la forma de esta inscripción para ajustarla a lo dispuesto en el apéndice 4 al Reglamento de Radiocomunicaciones. La administración notificante hace constar que ello no debe interpretarse como cambio en la utilización real de la asignación, que se continuará usando exclusivamente en los barcos británicos para el trabajo con las estaciones costeras del Reino Unido y de otros países de la Región 1, de acuerdo con los números RR52.210 a RR52.212 del Reglamento de Radiocomunicaciones

G4	Esta frecuencia es utilizada por radiofaros no direccionales (N.D.B.) con que están equipadas las instalaciones petroleras (situadas frente a las costas) del Reino Unido en las zonas cubiertas por las concesiones petroleras del Reino Unido al Oeste del meridiano 03° Este y entre los paralelos 54° y 62° Norte
G18 G19	Botes salvavidas, faros y barcos-faro Barcos-faro, faros
<b>HOL</b>	<b>Reino de los Países Bajos</b>
HOL1 HOL18 HOL56	Emisiones cada hora de H + 00 a H + 15 La estación PCI efectúa el servicio cuando no puede hacerlo la estación PCH que utiliza la misma frecuencia La Administración de los Países Bajos se reserva el derecho de aumentar la potencia hasta un máximo de 200 kW
<b>IRQ</b>	<b>República del Iraq</b>
IRQ1	Emisiones cada hora de H + 06 a H + 09 y de H + 33 a H + 39 (horas normales de emisión)
<b>J</b>	<b>Japón</b>
J6	Siempre que no cause interferencia perjudicial a India
<b>MAU</b>	<b>Mauricio (República de)</b>
MAU1	La estación de BIGARA transmite, durante 20 minutos aproximadamente, cada tres horas de las 0030 a las 1900 UTC
MDG MDG1	República Democrática de Madagascar Transmisión automática de datos sismográficos
<b>NOR</b>	<b>Noruega</b>
NOR3	Emisiones durante los horarios: 0900-1000, 1400-1500, 1900-2000, 2300-2400
<b>PAK</b>	<b>Pakistán (República Islámica de)</b>
PAK3	Pakistán considerará la utilización de un sistema de antena directiva para reducir la radiación hacia Vientiane en el caso de que le cause interferencia perjudicial
<b>PHL</b>	<b>República de Filipinas</b>
PHL15	Emisiones de 2200 a 1400 los días laborables; de 2200 a 0900 los domingos y los días festivos
<b>S</b>	<b>Suecia</b>
S26	Radiobaliza incluida en la carga útil del cohete a efectos de recuperación La altura máxima alcanzada por el cohete es de 20 km. La transmisión comienza durante el descenso a los 6000 metros de altura Número estimado de cohetes: 15 por año El tiempo máximo de funcionamiento de la radiobaliza durante el descenso es de 10 minutos por cohete El tiempo máximo de funcionamiento de la radiobaliza en tierra es de 32 horas por cohete Emisión de prueba desde tierra: 20 horas por año
<b>SDN</b>	<b>República del Sudán</b>
SDN1	Esta estación funciona por control remoto desde Khartoum; la antena se encuentra en Omdurman
<b>THA</b>	<b>Tailandia</b>
THA1	Horas de emisión: 0000, 0300, 0600, 0900, 1200, 1500 y 1800
<b>TUR</b>	<b>República de Türkiye</b>
TUR1 TUR2	Las transmisiones se hacen al comienzo de cada hora Emisiones a 0530 y 1730
<b>URG</b>	<b>República Oriental del Uruguay</b>
URG2 URG3	Emisión de señales de niebla cada diez minutos, desde H + 00 Emisión de señales de niebla cada diez minutos, desde H + 05
<b>USA</b>	<b>Estados Unidos de América</b>
USA3 USA4	Grupos de rayas Una serie de puntos
USA14	De conformidad con los números RR11.9 a RR11.1 del Reglamento de Radiocomunicaciones, se especifica que esta frecuencia será utilizada también por las estaciones costeras para la recepción de las estaciones de barco
USA15	De conformidad con los números RR11.9 a RR11.11 del Reglamento de Radiocomunicaciones, se especifica que esta frecuencia será utilizada también por las estaciones terrestres para la recepción de estaciones móviles
USA31	Telegrafía solamente
USA41	En caso de interferencia perjudicial a 2 255 kHz (Guadalupe), se celebrará un acuerdo mutuo para la utilización de esta frecuencia
USA48	En caso de interferencia perjudicial a 2 830 kHz (Guadalupe), se celebrará un acuerdo mutuo para la utilización de esta frecuencia
USA62	Las emisiones tienen lugar cada tres horas a partir de las 0000 UTC, de H + 70 a H + 120
USA63	Las emisiones tienen lugar cada tres horas a partir de las 0000 UTC, de H – 30 a H – 5 y de H + 10 a H + 50
USA89/	(Número de identificación de la estación interferente) – Estados Unidos ha comunicado que la estación que lleva el número de identificación que sigue al presente símbolo funciona con mayor potencia de la notificada y ha señalado que en dicho nivel esta estación causa interferencia perjudicial a la estación de Estados Unidos frente a la cual figura esta observación. En consecuencia, Estados Unidos indica su reserva al Convenio Internacional de Telecomunicaciones de 1982 (Declaración 111 del Protocolo Final)

USA90/	(Número de identificación de la estación interferente) – Estados Unidos ha comunicado que la estación que lleva el número de identificación que sigue al presente símbolo funciona con mayor potencia de la notificada y que ello causa interferencia perjudicial a la estación de Estados Unidos frente a la cual aparece esta observación; la situación continuará si se reduce la potencia al nivel notificado. En consecuencia, Estados Unidos indica su reserva al Convenio Internacional de Telecomunicaciones de 1982 (Declaración 111 del Protocolo Final)
USA91/	(Número de identificación de la estación interferente) – Estados Unidos ha comunicado que la estación que lleva el número de identificación que sigue al presente símbolo funciona con la potencia y en la ubicación notificadas y que en esta situación causa interferencia perjudicial a la estación de Estados Unidos frente a la cual figura esta observación. En consecuencia, Estados Unidos indica su reserva al Convenio Internacional de Telecomunicaciones de 1982 (Declaración 111 del Protocolo Final)
USA92/	(Número de identificación de la estación interferente) – Estados Unidos ha comunicado que la estación que lleva el número de identificación que sigue al presente símbolo funciona con una potencia inferior a la notificada y que causa interferencia perjudicial a la estación de Estados Unidos frente a la cual figura esta observación. En consecuencia, Estados Unidos indica su reserva al Convenio Internacional de Telecomunicaciones de 1982 (Declaración 111 del Protocolo Final)
USA93/	(Número de identificación de la estación interferente) – Estados Unidos ha comunicado que la estación que lleva el número de identificación que sigue al presente símbolo funciona con una potencia inferior a la notificada; si funcionase con la potencia notificada causaría interferencia perjudicial a la estación de Estados Unidos frente a la cual aparece esta observación. En consecuencia, Estados Unidos indica su reserva al Convenio Internacional de Telecomunicaciones de 1982 (Declaración 111 del Protocolo Final)
USA94/	(Número de identificación de la estación interferente) – Estados Unidos ha comunicado que la estación que lleva el número de identificación que sigue al presente símbolo no está en funcionamiento y que si comenzase a funcionar de acuerdo con las características notificadas causaría interferencia perjudicial a la estación de Estados Unidos frente a la cual figura esta observación. En consecuencia, Estados Unidos indica su reserva al Convenio Internacional de Telecomunicaciones de 1982 (Declaración 111 del Protocolo Final)
USA147	Rayas
USA192	Sin limitación cuando sincroniza con WVET-TV
USA202	Emissiones limitadas a +3 kHz y –6 kHz (anchura de banda)
<b>VTN</b>	<b>República Socialista de Viet Nam</b>
VTN1	Siempre que no cause interferencia perjudicial a Delhi (India)

### 13.3 Otras observaciones

(Nota: Los números de las Observaciones que faltan en este Cuadro ya no se usan.)

2/...	Desplazamiento: + . . . . kHz
3/...	Desplazamiento: – . . . . kHz
87	Utilizada por la Organización Mundial de la Salud
88	Red sincronizada
100	Frecuencia común de llamada y de seguridad en el servicio de radiocomunicaciones para la navegación en el Danubio
110	Reflector pasivo
123	Se hace esta asignación de frecuencia para uso de la embajada de un país extranjero que ha atribuido el distintivo de llamada
133	Utilizada por el Comité Internacional de la Cruz Roja (Resolución 10 de la Conferencia Administrativa Mundial de Radiocomunicaciones, Ginebra, 1979)
199	Distintivo de llamada no asignado o variable por razones de seguridad u otros medios de identificación utilizados
350	No se indica ningún valor de separación de frecuencias para esta estación, que es una estación de baja potencia con arreglo a la definición del párrafo 14 del Acuerdo regional para la zona europea de radiodifusión, Estocolmo 1961: 'Las estaciones de las bandas de frecuencias comprendidas entre 41 y 230 MHz con una potencia radiada aparente máxima inferior a 1 kW, y las estaciones de las bandas de frecuencias comprendidas entre 470 y 960 MHz con potencias radiadas aparentes de menos de 10 kW'
352/H2B	Esta estación está equipada con un sistema de llamada selectiva que emplea la clase de emisión H2B (véase el apéndice 27/76)
353/...	Esta entrada está relacionada con una asignación de frecuencia a una estación estratosférica situada en una posición fija a una altitud superior a 9999 metros. La altitud de la estación se indica en metros después de la barra inclinada
354/...	En el mapamundi digital de la Oficina, la estación a la que corresponde esta asignación está situada fuera del territorio de la administración notificante
355/...	Esta entrada está relacionada con una asignación de frecuencia a una estación de radiodifusión que utiliza un sistema de radiocomunicaciones DRM ( <i>digital radio mondiale</i> ) digital con carácter provisional de conformidad con la Resolución 8 de la Conferencia Administrativa Regional de Radiodifusión por ondas kilométricas y hectométricas (Ginebra, 1975) y la Parte A3-GE75 de las Reglas de Procedimiento.
356	De acuerdo con la decisión de la 90ª reunión de la RRB, la BR solicitará a la Administración notificante que confirme que el valor de la potencia a la antena (8AA) en esta asignación se ajusta a la metodología aprobada para determinar el elemento 8AA para las estaciones IMT en la banda 24,45-27,5 GHz con antenas que consisten en un sistema de elementos activos (véase el Documento 550 de la CMR-19). La BR formulará dicha solicitud cuando entre en vigor la metodología aprobada por una CMR.
DIST/	La información contenida en esta observación figura en el formato «distancia/zona geográfica» e indica los indicativos de las zonas geográficas de la UIT que se encuentran a una distancia de menos de 1 000 km del sitio notificado de la estación terrenal a los puntos más cercanos de la frontera entre esas zonas geográficas, seguidos por una barra y el valor de la distancia.

## SECCIÓN 14

### 14. CUADRO "CLASIFICACIÓN DE EMISIONES Y ANCHURAS DE BANDA NECESARIAS"<sup>1</sup>

#### 14.1 Anchura de banda necesaria

La anchura de banda necesaria, se determina de conformidad con las fórmulas y ejemplos y se expresará mediante tres cifras y una letra. La letra ocupará la posición de la coma decimal, representando la unidad de la anchura de banda. Esta expresión no podrá comenzar por cero ni por K, M o G.

Anchuras de bandas necesarias<sup>2</sup>:

entre 0,001 y 999 Hz se expresará en Hz (letra H);

entre 1,00 y 999 kHz se expresará en kHz (letra K);

entre 1,00 y 999 MHz se expresará en MHz (letra M);

entre 1,00 y 999 GHz se expresará en GHz (letra G).

Para la denominación completa de una emisión se añadirá, inmediatamente antes de los símbolos de clasificación, la anchura de banda necesaria indicada mediante cuatro caracteres.

#### 14.2 Clasificación de las emisiones

Para la clase de emisión se utilizan los siguientes símbolos, según el caso.

	Símbolo	Descripción
Primer símbolo (obligatorio) Tipo de modulación de la portadora principal	N	Emisión de una portadora no modulada
	A	Doble banda lateral
	H	Banda lateral única, portadora completa
	R	Banda lateral única, portadora reducida o de nivel variable
	J	Banda lateral única, portadora suprimida
	B	Bandas laterales independientes
	C	Banda lateral residual
	F	Modulación de frecuencia
	G	Modulación de fase
	D	Emisión en la cual la portadora principal puede tener modulación de amplitud y modulación angular, bien simultáneamente o según una secuencia preestablecida
	P	Secuencia de impulsos no modulados
	K	Secuencia de impulsos modulados en amplitud
	L	Secuencia de impulsos modulados en anchura/duración
	M	Secuencia de impulsos modulados en posición/fase
	Q	Secuencia de impulsos en la que la portadora tiene modulación angular durante el periodo del impulso
	V	Secuencia de impulsos que consiste en una combinación de las técnicas precedentes o que se producen por otros medios
	W	Casos no comprendidos aquí, en los que una emisión consiste en la portadora principal modulada, bien simultáneamente o según una secuencia previamente establecida, según una combinación de dos o más de los modos siguientes: modulación en amplitud, angular o por impulsos
X	Casos no previstos	

<sup>1</sup> Apéndice 1 (Rev. CMR-12) del Reglamento de Radiocomunicaciones.

<sup>2</sup> Ejemplos:

0,002	Hz	=	H002	6	kHz	=	6K00	1,25	MHz	=	1M25
0,1	Hz	=	H100	12,5	kHz	=	12K5	2	MHz	=	2M00
25,3	Hz	=	25H3	180,4	kHz	=	180K	10	MHz	=	10M0
400	Hz	=	400H	180,5	kHz	=	181K	202	MHz	=	202M
2,4	kHz	=	2K40	180,7	kHz	=	181K	5,65	GHz	=	5G65



	Símbolo	Descripción
Segundo símbolo (obligatorio) Naturaleza de la señal (o señales) que modula(n) la portadora principal	0	Ausencia de señal moduladora
	1	Un solo canal con información cuantificada o digital, sin utilizar una subportadora moduladora
	2	Un solo canal con información cuantificada o digital, utilizando una subportadora moduladora
	3	Un solo canal con información analógica
	7	Dos o más canales con información cuantificada o digital
	8	Dos o más canales con información analógica
	9	Sistema compuesto, con uno o más canales con información cuantificada o digital, junto con uno o más canales con información analógica
	X	Casos no previstos
	Tercer símbolo (obligatorio) Tipo de información que se va a transmitir	N
A		Telegrafía (para recepción acústica)
B		Telegrafía (para recepción automática)
C		Facsímil
D		Transmisión de datos, teledatada, telemando
E		Telefonía (incluida la radiodifusión sonora)
F		Televisión (vídeo)
W		Combinaciones de los procedimientos anteriores
X		Casos no previstos
Cuarto símbolo (opcional) Detalles de la señal (o señales)	A	Código de dos estados con elementos que difieren en número y/o en duración
	B	Código de dos estados con elementos idénticos en número y duración, sin corrección de errores
	C	Código de dos estados con elementos idénticos en número y duración, con corrección de errores
	D	Código de cuatro estados, cada uno de los cuales representa un elemento de la señal (de uno o varios bits)
	E	Código de múltiples estados, cada uno de los cuales representa un elemento de la señal (de uno o varios bits)
	F	Código de múltiples estados, cada uno de los cuales, o cada combinación de los mismos, representa un carácter
	G	Sonido de calidad de radiodifusión (monofónico)
	H	Sonido de calidad de radiodifusión (estereofónico o cuadrafónico)
	J	Sonido de calidad comercial (excluidas las categorías L y K)
	K	Sonido de calidad comercial con utilización de inversión de frecuencia o división de banda
	L	Sonido de calidad comercial con señales separadas moduladas en frecuencias para controlar el nivel de la señal modulada
	M	Señal de blanco y negro
	N	Señal de color
	W	Combinación de los casos anteriores
X	Casos no previstos	
Quinto símbolo (opcional) Naturaleza del multiplexaje	N	Ausencia de multiplex
	C	Multiplex por distribución de código
	F	Multiplex por distribución de frecuencia
	T	Multiplex por distribución en el tiempo
	W	Combinación de multiplex por distribución de frecuencia con multiplex por distribución en el tiempo
	X	Otros tipos de la multiplexión

## CAPÍTULO V

### Contenido de los datos de coordinación y explicación de los símbolos utilizados exclusivamente en las 'observaciones' de la Sección Especial ST61

Símbolos utilizados en los datos de coordinación	Explicación
27/22 +lista de símbolos de zona geográfica	Esta asignación se ha notificado a la Oficina en virtud del número 27 del Acuerdo Regional, y se publica de conformidad con las disposiciones del número 28 de dicho Acuerdo. La administración notificante ha comunicado que la modificación propuesta es el resultado de una consulta realizada en las condiciones de los números 20, 21 y 22 del Acuerdo, y que se han cumplido las prescripciones del número 22 en lo relativo a la administración de cada una de las zonas geográficas designadas por los símbolos que siguen.
32/27 +lista de símbolos de administración	Esta asignación se ha notificado a la Oficina en virtud del número 32 del Acuerdo Regional, y se publica de conformidad con las disposiciones del número 28 de dicho Acuerdo. El símbolo va seguido, si procede, de los símbolos de administraciones con respecto a las cuales la administración notificante ha comunicado que se han cumplido las prescripciones del número 32.
<i>Nota 1: Cuando los símbolos 27/22 ó 32/27 van seguidos de #, ello significa que se ha efectuado la coordinación en virtud del Artículo 4 con las administraciones interesadas de la Zona Europea de radiodifusión, en el marco de las nuevas desviaciones de frecuencia adoptadas en 1969 por esas administraciones.</i>	
27/24	Esta asignación se ha notificado a la Oficina en virtud del número 27 del Acuerdo Regional, y se publica de conformidad con las disposiciones del número 28 de dicho Acuerdo. La administración notificante ha comunicado que ha puesto en ejecución su proyecto de modificación de conformidad con las disposiciones del número 24 y de los números 25 ó 26 del Acuerdo Regional.
AN.1	Se aplican a esta asignación las disposiciones del último párrafo del Anexo 1 al Acuerdo Regional (altura efectiva de la antena transmisora superior a 1.200 m o ausencia de indicación de distancia límite en los cuadros).
<i>Nota 2: Las disposiciones 19 a 28 del Acuerdo revisado por la CRR-06-Rev.ST61 son aplicables a las bandas de frecuencias 47-68 MHz y 87,5-100 MHz. Las disposiciones 29 a 32 del Acuerdo revisado por la CRR-06-Rev.ST61 son aplicables a las bandas de frecuencias 162-170 MHz.</i>	
PLAN	El símbolo PLAN significa que la asignación sigue siendo la misma que figura en el Plan de Estocolmo adoptado en 1961.
LLP	El símbolo LLP significa que la asignación sigue siendo la misma que figura en la lista de las estaciones de radiodifusión de baja potencia.
ST61X	Por medio de este símbolo, se llama la atención sobre una observación que aparece en el Capítulo 2 del Anexo 2 al Acuerdo Regional para la Zona Europea de Radiodifusión, Estocolmo, 1961 (Planes de asignación de frecuencias de las bandas de ondas métricas y decimétricas a las estaciones de radiodifusión de la Zona Europea de Radiodifusión) para la asignación de que se trata. La significación de esta Observación se explica en el punto 5 del Capítulo 3 del citado Anexo 2 (páginas 290 a 294 de las Actas Finales de la Conferencia Europea de radiodifusión en ondas métricas y decimétricas, Estocolmo, 1961).

## CAPÍTULO VI

### Cuadro de frecuencias prescritas por el Reglamento de Radiocomunicaciones para uso común de las estaciones de un servicio determinado

En el Cuadro que aparece a continuación figuran, de conformidad con el punto RR11.13, todas las frecuencias prescritas por el Reglamento de Radiocomunicaciones para uso común de las estaciones de un servicio determinado. Esas frecuencias aparecen en el Registro y en la Lista Internacional de Frecuencias con los símbolos 'XAA' o 'XAX' (véanse los Cuadros 'Zonas normalizadas') en el campo 'zonas geográficas o normalizadas definidas' (véase RR20.5). El presente Cuadro tiene por objeto indicar detalladamente las condiciones en las que se prescribe el uso común en el Reglamento de Radiocomunicaciones y los servicios a los que se aplican con una referencia adecuada a las disposiciones oportunas.

Cuando se especifican varias frecuencias para el mismo uso común en una determinada banda, sólo se indican las bandas en las que están situadas, con la referencia oportuna a la disposición o cuadro en que se definen en el Reglamento de Radiocomunicaciones.

Se incluye también en esta Sección las frecuencias que han de utilizarse en el sistema mundial de socorro y seguridad marítimos (GMDSS). La lista completa de frecuencias de socorro y seguridad que gozan de protección aparece en los Cuadros 15-1 y 15-2 del apéndice 15.

### Frecuencias prescritas por el Reglamento de Radiocomunicaciones para utilización en común por las estaciones de un servicio determinado. En virtud de RR 11.13, tales frecuencias no tienen que notificarse

N.º	Frecuencia asignada prescrita (o banda en que está situada)	Utilización en común prescrita	Disposiciones pertinentes del RR
(kHz)			
1	410	Frecuencia reservada en todo el mundo a la radiogoniometría en el servicio de radionavegación marítima.	RR5.76
2	455,5	Frecuencia internacional para llamada selectiva digital (DSC) utilizada por las estaciones costeras.	RR52.119 RR52.153 RR54.2
3	458,5	Frecuencia internacional para DSC, utilizada por las estaciones de barco.	RR52.120 RR52.149 RR54.2
4	2 046,4 (frecuencia portadora: 2 045)	Frecuencia de trabajo internacional (Región 1) barco-costera para los barcos que efectúan viajes internacionales.	RR52.204 RR52.205
5	2 049,4 (frecuencia portadora: 2 048)	Frecuencia internacional (Región 1) entre barcos para los barcos que efectúan viajes internacionales.	RR52.206 RR52.207 RR52.208
6	2 170,5	Frecuencia internacional para llamada selectiva que utiliza el sistema SSFC.	RR54.2
7	2 174,5	Frecuencia utilizada en todo el mundo para tráfico de socorro y seguridad mediante telegrafía de impresión directa de banda estrecha (NBDP).	RR5.110 AP 15, Cuadro 15-1
8	2 177	Frecuencia internacional para DSC, utilizada por las estaciones costeras. Esta frecuencia puede utilizarse también por los barcos para DSC, únicamente para llamadas entre barcos.	RR52.132 RR52.136 RR52.153 RR54.2
9	2 183,4 (frecuencia portadora: 2 182)	Frecuencia de socorro y de llamada en el mundo entero para radiotelefonía. Esta frecuencia podrá utilizarse también para avisos vitales para la navegación. 2 182 kHz, frecuencia internacional para operaciones de búsqueda y salvamento relacionadas con vehículos espaciales tripulados. 2 182 kHz, frecuencia GMDSS para tráfico de socorro y seguridad mediante radiotelefonía.	RR5.108 RR5.111 RR30.11 RR52.189 RR52.190 AP15, Cuadro 15-1 RES 331 (Rev.CMR-07) RES 354 (CMR-07)
10	2 187,5	Frecuencia utilizada en todo el mundo para llamadas de socorro y seguridad mediante técnicas DSC.	RR5.109 RR54.2 AP15, Cuadro 15-1
11	2 189,5	Frecuencia internacional para DSC, utilizada por las estaciones de barco.	RR52.131 RR52.149 RR54.2
(kHz)			

N.º	Frecuencia asignada prescrita (o banda en que está situada)	Utilización en común prescrita	Disposiciones pertinentes del RR
12	2 636,4 (frecuencia portadora: 2 635) 2 639,4 (frecuencia portadora: 2 638)	Frecuencias internacionales (Regiones 2 y 3) entre barcos para los barcos que efectúan viajes internacionales.	RR52.215
13	3 024,4 (frecuencia portadora: 3 023)	Frecuencia que habrán de utilizar en todo el mundo las estaciones de los servicios móviles aeronáuticos (R) y (OR) en las condiciones indicadas en la Parte II del Apéndice 27 al RR, y las estaciones del servicio móvil marítimo que realicen operaciones coordinadas de búsqueda y salvamento. 3 023 kHz, frecuencia internacional para las operaciones de búsqueda y salvamento relacionadas con vehículos espaciales tripulados.	RR5.111 RR5.115 AP15, Cuadro 15-1 AP27/219, 232
14	4 126,4 (frecuencia portadora: 4 125)	Frecuencia de llamada que habrán de utilizar en todo el mundo las estaciones de barco radiotelefónicas de banda lateral única. Frecuencia que habrá de utilizarse en todo el mundo para complementar la frecuencia 2 182 kHz con fines de socorro y seguridad así como para llamada y respuesta. 4 125 kHz, frecuencia GMDSS para tráfico de socorro y seguridad en radiotelefonía. En Estados Unidos está autorizado también el uso en común por estaciones costeras y de barco en radiotelefonía símplex en banda lateral única, a reserva de que la potencia en la cresta de la envolvente de esas estaciones no sea superior a 30 dBW. También está autorizada la utilización en común por las estaciones costeras y las estaciones de barco en radiotelefonía símplex en banda lateral única para llamada y respuesta, a reserva de que la potencia en la cresta de la envolvente de esas estaciones no sea superior a 30 dBW. No está autorizada la utilización de estas frecuencias como frecuencias de trabajo. Está también autorizada la utilización en común por las estaciones costeras y las estaciones de barco en radiotelefonía símplex en banda lateral única para tráfico de socorro y seguridad. Utilizada también por estaciones de aeronave para comunicar con fines de socorro, urgencia o seguridad con estaciones del servicio móvil marítimo que transmiten y reciben emisiones de clase J3E. 4 125 kHz, frecuencia internacional para llamada selectiva por las estaciones costeras que utilizan el sistema SSFC.	RR5.130 RR30.11 RR52.221 RR52.221.1 RR52.221.2 RR52.221.3 RR54.2 AP15, Cuadro 15-1 AP17, Partes A, B
15	(4 146 – 4 152) (frecuencias portadoras: 4 146 y 4 149)	Frecuencias que habrán de utilizar en todo el mundo las estaciones de barco y las estaciones costeras radiotelefónicas en banda lateral única para la transmisión símplex (una frecuencia) y la transmisión entre barcos en bandas cruzadas (dos frecuencias).	RR52.227 RR52.228 AP17, Partes A, B
16	(4 170,25 – 4 172,25)	Frecuencias que habrán de utilizar las estaciones de barco para telegrafía NBDP (frecuencias no asociadas por pares)	AP17, Partes A, B
17	4 177,5	Frecuencia utilizada en todo el mundo para tráfico de socorro y seguridad mediante telegrafía de impresión directa en banda estrecha (NBDP).	RR5.110 AP15, Cuadro 15-1
18	(4 178,75 – 4 180,25)	Frecuencias que habrán de utilizar las estaciones de barco para telegrafía NBDP (frecuencias no asociadas por pares).	AP17, Partes A, B
19	(4 207,25 – 4 209,25)	Frecuencias internacionales para DSC que utilizan las estaciones de barco. 4 207,5 kHz, frecuencia GMDSS para llamadas de socorro y seguridad mediante técnicas DSC.	RR5.109 RR52.149 RR54.2 AP15, Cuadro 15-1 AP17, Parte A
20	(4 219,25 – 4 221)	Frecuencias internacionales para DSC, que utilizan las estaciones costeras.	RR52.153 RR54.2 AP17, Parte A
21	4 418,4 (frecuencia portadora: 4 417)	Frecuencia de llamada que habrán de utilizar en todo el mundo las estaciones radiotelefónicas costeras en banda lateral única. 4 417 kHz, frecuencia internacional para llamada selectiva por estaciones costeras que utilizan el sistema SSFC. Frecuencia de trabajo para uso común por las estaciones costeras y las estaciones de barco radiotelefónicas en banda lateral única para la transmisión símplex con una potencia máxima en la cresta de la envolvente de 30 dBW.	RR52.222 RR52.222.2 RR54.2 AP17, Parte B
<b>(kHz)</b>			

N.º	Frecuencia asignada prescrita (o banda en que está situada)	Utilización en común prescrita	Disposiciones pertinentes del RR
22	5 681,4 (frecuencia portadora: 5 680)	Frecuencia que habrán de utilizar en todo el mundo las estaciones de los servicios móviles aeronáuticos (R) y (OR) en las condiciones indicadas en la Parte II del Apéndice 27 al Reglamento de Radiocomunicaciones y las estaciones del servicio móvil marítimo que participen en operaciones coordinadas de búsqueda y salvamento. 5 680 kHz, frecuencia internacional para operaciones de búsqueda y salvamento relacionadas con vehículos espaciales tripulados.	RR5.111 RR5.115 AP15, Cuadro 15-1 AP27/224, 232
23	6 216,4 (frecuencia portadora: 6 215)	Frecuencia de llamada que habrán de utilizar en todo el mundo las estaciones de barco radiotelefónicas de banda lateral única. Frecuencia que habrá de utilizarse en todo el mundo para complementar la frecuencia 2 182 kHz con fines de socorro y seguridad así como para llamada y respuesta. 6 215 kHz, frecuencia GMDSS para tráfico de socorro y seguridad en radiotelefonía. También está autorizada la utilización en común por las estaciones costeras y las estaciones de barco en radiotelefonía simplex en banda lateral única para llamada y respuesta, a reserva de que la potencia en la cresta de la envolvente de esas estaciones no sea superior a 30 dBW. No está autorizada la utilización de estas frecuencias como frecuencias de trabajo. Está también autorizada la utilización en común por las estaciones costeras y las estaciones de barco en radiotelefonía	RR5.130 RR52.221 RR52.221.2 RR52.221.3 AP15, Cuadro 15-1
24	(6 224 – 6 233)	Frecuencias que habrán de utilizar en todo el mundo las estaciones de barco y las estaciones costeras radiotelefónicas en banda lateral única para la transmisión simplex (una frecuencia) y la transmisión entre barcos en bandas cruzadas (dos frecuencias).	RR52.227 RR52.228 AP17, Partes A, B
25	(6 260 – 6 261)	Frecuencias que habrán de utilizar las estaciones de barco para telegrafía NBDP (frecuencias no asociadas por pares)	AP17, Partes A, B
26	6 268	Frecuencia utilizada en todo el mundo para tráfico de socorro y seguridad mediante telegrafía de impresión directa en banda estrecha (NBDP).	RR5.110 AP15, Cuadro 15-1
27	(6 320,75 – 6 321,75)	Frecuencias que habrán de utilizar las estaciones de barco para telegrafía NBDP (frecuencias no asociadas por pares).	AP17, Partes A, B
28	(6 311,75 – 6 313,75)	Frecuencias internacionales para DSC que utilizan las estaciones de barco. 6 312 kHz, frecuencia GMDSS para llamadas de socorro y seguridad mediante técnicas DSC.	RR5.109 RR52.149 RR54.2 AP15, Cuadro 15-1 AP17, Parte A
29	(6 330,75 – 6 332,5)	Frecuencias internacionales para DSC, que utilizan las estaciones costeras.	RR52.153 RR54.2 AP17, Parte A
30	6 517,4 (frecuencia portadora: 6 516)	Frecuencia de llamada que habrán de utilizar en todo el mundo las estaciones costeras radiotelefónicas de banda lateral única. 6 516 kHz, frecuencia internacional para llamada selectiva por estaciones costeras que utilizan el sistema SSFC. Frecuencia de trabajo que habrán de utilizar en común las estaciones costeras y las estaciones de barco para radiotelefonía simplex en banda lateral única con una potencia máxima en la cresta de la envolvente de 30 dBW, sólo durante el día.	RR52.222 RR52.222.2 RR54.2 AP17, Parte B
31	8 256,4 (frecuencia portadora: 8 255)	Frecuencia de llamada que habrán de utilizar en todo el mundo las estaciones de barco radiotelefónicas en banda lateral única.	RR52.221 AP17, Parte B
32	8 292,4 (frecuencia portadora: 8 291)	8 291 kHz, frecuencia GMDSS que se utiliza para tráfico de socorro y seguridad en radiotelefonía. Autorizada también para uso en común de las estaciones costeras y de barco en radiotelefonía simplex de banda lateral única para tráfico de socorro y seguridad.	RR5.145 RR52.221.3 AP15, Cuadro 15-1 AP17, Parte B
33	(8 294 – 8 300)	Frecuencias que habrán de utilizar en todo el mundo las estaciones de barco y las estaciones costeras radiotelefónicas en banda lateral única para la transmisión simplex (una frecuencia) y la transmisión entre barcos en bandas cruzadas (dos frecuencias).	RR52.227 RR52.228 AP17, Parte B
34	(8 339 – 8 340)	Frecuencias que habrán de utilizar las estaciones de barco para telegrafía NBDP (frecuencias no asociadas por pares)	AP17, Partes A, B
35	(8 374,75 – 8 376,25)	Frecuencias que habrán de utilizar las estaciones de barco para telegrafía NBDP (frecuencias no asociadas por pares)	AP17, Partes A, B
<b>(kHz)</b>			

N.º	Frecuencia asignada prescrita (o banda en que está situada)	Utilización en común prescrita	Disposiciones pertinentes del RR
36	8 376,5	Frecuencia utilizada en todo el mundo para tráfico de socorro y seguridad mediante telegrafía de impresión directa en banda estrecha (NBDP).	RR5.110 AP15, Cuadro 15-1
37	(8 414,25 – 8 416,25)	Frecuencias internacionales para DSC que utilizan las estaciones de barco. 8 414,5 kHz, frecuencia GMDSS para llamadas de socorro y seguridad mediante técnicas DSC.	RR5.109 RR52.149 RR54.2 AP15, Cuadro 15-1 AP17, Parte A
38	(8 436,25 – 8 438)	Frecuencias internacionales para DSC, que utilizan las estaciones costeras.	RR.52.153 RR54.2 AP17, Parte A
39	8 780,4 (frecuencia portadora: 8 779)	Frecuencia de llamada que han de utilizar en todo el mundo las estaciones costeras radiotelefónicas de banda lateral única. 8 779 kHz, frecuencia internacional para llamada selectiva por las estaciones costeras que utilizan el sistema SSFC.	RR52.222 RR54.2 AP17, Parte B
40	10 003	Frecuencia internacional para operaciones de búsqueda y salvamento relacionadas con vehículos espaciales tripulados. Las emisiones deberán limitarse a una banda de $\pm 3$ kHz en torno a esta frecuencia.	RR5.111
41	12 291,4 (frecuencia portadora: 12 290)	Frecuencia del SMSSM para socorro y seguridad en la radiotelefonía. Autorizada también para las llamadas relacionadas con la seguridad, limitándose a las enviadas a los centros de coordinación de salvamento y desde éstos.	RR5.145 RR52.221 RR52.221 ARR52.221.3 AP15, Cuadro 15-1 AP17, Parte B RES. 352 (CMR-03)
42	(12 353 – 12 368)	Frecuencias que habrán de utilizar en todo el mundo las estaciones de barco y las estaciones costeras radiotelefónicas en banda lateral única para la transmisión simplex (una frecuencia) y la transmisión entre barcos en bandas cruzadas (dos frecuencias). La frecuencia portadora 12 359 kHz es la frecuencia preferida de llamada de los barcos.	RR52.221A RR52.227 RR52.228 AP17, Partes A y B
43	(12 419 – 12 420)	Frecuencias que habrán de utilizar las estaciones de barco para telegrafía NBDP (frecuencias no asociadas por pares)	AP17, Partes A, B
44	(12 421,75 – 12 422,25)	Frecuencias que habrán de utilizar las estaciones de barco para telegrafía NBDP (frecuencias no asociadas por pares)	AP17, Partes A, B
45	(12 476,25 – 12 476,75)	Frecuencias que habrán de utilizar las estaciones de barco para telegrafía NBDP (frecuencias no asociadas por pares)	AP17, Partes A, B
46	12 520	Frecuencia utilizada en todo el mundo para tráfico de socorro y seguridad mediante telegrafía de impresión directa en banda estrecha (NBDP).	RR5.110 AP15, Cuadro 15-1
47	(12 654,75 – 12 656,75)	Frecuencias que habrán de utilizar las estaciones de barco para telegrafía NBDP (frecuencias no asociadas por pares).	AP17, Partes A, B
48	(12 576,75 – 12 578,75)	Frecuencias internacionales para DSC que utilizan las estaciones de barco. 12 577 kHz, frecuencia GMDSS para llamadas de socorro y seguridad mediante técnicas DSC.	RR5.109 RR52.149 RR54.2 AP15, Cuadro 15-1 AP17, Parte A
49	(12 656,75 – 12 658,5)	Frecuencias internacionales para DSC, que utilizan las estaciones costeras.	RR52.153 RR54.2 AP17, Parte A
50	13 138,4 (frecuencia portadora: 13 137)	Frecuencia de llamada que han de utilizar en todo el mundo las estaciones costeras radiotelefónicas de banda lateral única. 13 137 kHz, frecuencia internacional para llamada selectiva por las estaciones costeras que utilizan el sistema SSFC.	RR52.222 RR54.2 AP17, Parte B
51	14 993	Frecuencia internacional para operaciones de búsqueda y salvamento relacionadas con vehículos espaciales tripulados. Las emisiones deberán limitarse a una banda de $\pm 3$ kHz en torno a esta frecuencia.	RR5.111
52	16 421,4 (frecuencia portadora: 16 420)	Frecuencia del SMSSM para socorro y seguridad en la radiotelefonía. Autorizada también para las llamadas relacionadas con la seguridad, limitándose a las enviadas a los centros de coordinación de salvamento y desde éstos.	RR5.145 RR52.221 RR52.221A RR52.221.3 AP15, Cuadro 15-1 AP17, Parte B
<b>(kHz)</b>			

N.º	Frecuencia asignada prescrita (o banda en que está situada)	Utilización en común prescrita	Disposiciones pertinentes del RR
53	(16 528 – 16 549)	Frecuencias que habrán de utilizar en todo el mundo las estaciones de barco y las estaciones costeras radiotelefónicas en banda lateral única para la transmisión símplex (una frecuencia) y la transmisión entre barcos en bandas cruzadas (dos frecuencias). La frecuencia portadora 16 537 kHz es la frecuencia preferida de llamada de los barcos.	RR52.221A RR52.227 RR52.228 AP17, Partes A y B
54	(16 615 – 16 617)	Frecuencias que habrán de utilizar las estaciones de barco para telegrafía NBDP (frecuencias no asociadas por pares)	AP17, Partes A, B
55	(16 681,75 – 16 683,25)	Frecuencias que habrán de utilizar las estaciones de barco para telegrafía NBDP (frecuencias no asociadas por pares)	AP17, Partes A, B
56	16 695	Frecuencia utilizada en todo el mundo para tráfico de socorro y seguridad mediante telegrafía de impresión directa en banda estrecha (NBDP).	RR5.110 AP15, Cuadro 15-1
57	(16 804,25 – 16 806,25)	Frecuencias internacionales para DSC que utilizan las estaciones de barco. 16 804,5 kHz, frecuencia GMDSS para llamadas de socorro y seguridad mediante técnicas DSC.	RR5.109 RR52.149 RR54.2 AP15, Cuadro 15-1 AP17, Parte A
58	(16 902,75 – 16 904,5)	Frecuencias internacionales para DSC, que utilizan las estaciones costeras.	RR52.153 RR54.2 AP17, Parte A
59	17 303,4 (frecuencia portadora: 17 302)	Frecuencia de llamada que han de utilizar en todo el mundo las estaciones costeras radiotelefónicas de banda lateral única. 17 302 kHz, frecuencia internacional para llamada selectiva por las estaciones costeras que utilizan el sistema SSFC.	RR52.222 RR54.2 AP17, Parte B
60	18 796,4 (frecuencia portadora: 18 795)	Frecuencia de llamada que han de utilizar en todo el mundo las estaciones de barco radiotelefónicas en banda lateral única.	RR52.221 AP17, Parte B
61	(18 825 – 18 846)	Frecuencias que habrán de utilizar en todo el mundo las estaciones de barco y las estaciones costeras radiotelefónicas en banda lateral única para la transmisión símplex (una frecuencia) y la transmisión entre barcos en bandas cruzadas (dos frecuencias).	RR52.227 RR52.228 AP17, Partes A, B
62	(18 898,25 – 18 899,75)	Frecuencias internacionales para DSC utilizadas por las estaciones de barco.	RR52.149 RR54.2 AP17, Parte A
63	(19 690,75 – 19 691,25)	Frecuencias que habrán de utilizar las estaciones de barco para telegrafía NBDP (frecuencias no asociadas por pares)	AP17, Partes A, B
64	(19 703,25 – 19 705)	Frecuencias internacionales para DSC, que utilizan las estaciones costeras.	RR52.153 RR54.2 AP17, Parte A
65	19 771,4 (frecuencia portadora: 19 770)	Frecuencia de llamada que han de utilizar en todo el mundo las estaciones costeras radiotelefónicas de banda lateral única. 19 770 kHz, frecuencia internacional para llamada selectiva por las estaciones costeras que utilizan el sistema SSFC.	RR52.222 RR54.2 AP17, Parte B
66	19 993	Frecuencia internacional para operaciones de búsqueda y salvamento relacionadas con vehículos espaciales tripulados. Las emisiones deberán limitarse a una banda de $\pm 3$ kHz en torno a esta frecuencia.	RR5.111
67	22 061,4 (frecuencia portadora: 22 060)	Frecuencia de llamada que han de utilizar en todo el mundo las estaciones de barco radiotelefónicas de banda lateral única.	RR52.221 AP17, Parte B
68	(22 159 – 22 180)	Frecuencias que habrán de utilizar en todo el mundo las estaciones de barco y las estaciones costeras radiotelefónicas en banda lateral única para la transmisión símplex (una frecuencia) y la transmisión entre barcos en bandas cruzadas (dos frecuencias).	RR52.227 RR52.228 AP17, Partes A, B
69	(22 289,75 – 22 290,25)	Frecuencias que habrán de utilizar las estaciones de barco para telegrafía NBDP (frecuencias no asociadas por pares)	AP17, Partes A, B
70	(22 297,25 – 22,299,25)	Frecuencias que habrán de utilizar las estaciones de barco para telegrafía NBDP (frecuencias no asociadas por pares)	AP17, Partes A, B
71	(22 374,25 – 22 375,75)	Frecuencias internacionales para DSC utilizadas por las estaciones de barco.	RR52.149 RR54.2 AP17, Parte A
72	(22 443,25 – 22 443,75)	Frecuencias que habrán de utilizar las estaciones de barco para telegrafía NBDP (frecuencias no asociadas por pares)	AP17, Partes A, B
73	(22 443,75 – 22 445,5)	Frecuencias internacionales para DSC, que utilizan las estaciones costeras.	RR52.153 RR54.2 AP17, Parte A
<b>(kHz)</b>			

N.º	Frecuencia asignada prescrita (o banda en que está situada)	Utilización en común prescrita	Disposiciones pertinentes del RR
74	22 757,4 (frecuencia portadora: 22 756)	Frecuencia de llamada que han de utilizar en todo el mundo las estaciones costeras radiotelefónicas de banda lateral única. 22 756 kHz, frecuencia internacional para llamada selectiva por las estaciones costeras que utilizan el sistema SSFC.	RR52.222 RR54.2 AP17, Parte B
75	25 098,4 (frecuencia portadora: 25 097)	Frecuencia de llamada que han de utilizar en todo el mundo las estaciones de barco radiotelefónicas de banda lateral única.	RR52.221 AP17, Parte B
76	(25 100 – 25 121)	Frecuencias que habrán de utilizar en todo el mundo las estaciones de barco y las estaciones costeras radiotelefónicas en banda lateral única para la transmisión símplex (una frecuencia) y la transmisión entre barcos en bandas cruzadas (dos frecuencias).	RR52.227 RR52.228 AP17, Partes A, B
77	(25 208,25 – 25 209,5)	Frecuencias internacionales para DSC utilizadas por las estaciones de barco.	RR52.149 RR54.2 AP17, Parte A
78	(26 100,75 – 26 102,75)	Frecuencias que habrán de utilizar las estaciones de barco para telegrafía NBDP (frecuencias no asociadas por pares)	AP17, Partes A, B
79	(26 120,75-26 122,5)	Frecuencias internacionales para DSC, que utilizan las estaciones costeras.	RR52.153 RR54.2 AP17, Parte A
80	26 173,4 (frecuencia portadora 26 172)	Frecuencia de llamada que han de utilizar en todo el mundo las estaciones costeras radiotelefónicas de banda lateral única. 26 172 kHz, frecuencia internacional para llamada selectiva por las estaciones costeras que utilizan el sistema SSFC.	RR52.222 RR54.2 AP17, Parte B
<b>(MHz)</b>			
81	75	Frecuencia atribuida en todo el mundo a las radiobalizas aeronáuticas.	RR5.180
82	121,5	Frecuencia aeronáutica de emergencia. La utilizan con fines de socorro y urgencia las estaciones radiotelefónicas del servicio móvil aeronáutico que emplean la banda comprendida entre 117,975 y 137 MHz. Podrán también utilizarla con este fin las estaciones de las embarcaciones o dispositivos de salvamento y las radiobalizas de localización de siniestros, así como las estaciones móviles del servicio móvil marítimo (emisiones de clase A3E), pero únicamente para comunicar con fines de seguridad con estaciones del servicio móvil aeronáutico. Frecuencia internacional para operaciones de búsqueda y salvamento relacionadas con vehículos espaciales tripulados.	RR5.111 RR5.200 AP15, Cuadro 15-2
83	123,1	Frecuencia aeronáutica auxiliar de la frecuencia aeronáutica de emergencia 121,5 MHz. Las estaciones móviles del servicio móvil marítimo (emisiones de clase A3E) y las demás estaciones móviles y terrestres podrán comunicar también en esta frecuencia para coordinar operaciones de búsqueda y salvamento con estaciones del servicio móvil aeronáutico.	RR5.200 AP15, Cuadro 15-2
84	156,3	Frecuencia que habrá de utilizarse en todo el mundo para la comunicación entre estaciones de barco y estaciones de aeronave, empleando la clase de emisión G3E, que intervengan en operaciones coordinadas de búsqueda y salvamento. Las estaciones de aeronave podrán utilizar también esta frecuencia para comunicar con estaciones de barco para otros fines de seguridad.	RR30.11 AP18, nota f)
85	156,525	Frecuencia internacional del servicio móvil marítimo para llamadas de socorro, urgencia y seguridad y para la llamada mediante técnicas DSC.	RR5.227 RR52.159 RR52.160 RR54.2 AP15, Cuadro 15-2 AP18, nota j)
86	156,8	Frecuencia internacional de socorro, seguridad y llamada del servicio móvil marítimo radiotelefónico en ondas métricas (emisiones de clase G3E). Podrá utilizarse también para la llamada selectiva (sistema SSFC) en el sentido de estación costera a estación de barco y entre estaciones de barco. Frecuencia internacional para operaciones de búsqueda y salvamento de vehículos espaciales tripulados y por estaciones de aeronave para fines de seguridad solamente.	RR5.111 RR5.226 RR30.11 RR54.2 AP15, Cuadro 15-2 AP18
<b>(MHz)</b>			



N.º	Frecuencia asignada prescrita (o banda en que está situada)	Utilización en común prescrita	Disposiciones pertinentes del RR
87	161,975	<p>Frecuencia mundial utilizada por los sistemas de identificación automática (AIS) para los transmisores de búsqueda y salvamento (AIS-SART) en las operaciones de búsqueda y salvamento.</p> <p>También puede ser utilizada por estaciones de aeronave para operaciones de búsqueda y salvamento y otras comunicaciones relativas a la seguridad.</p> <p>Adicionalmente puede ser empleada por el servicio móvil por satélite (Tierra-espacio) para la recepción de las transmisiones AIS procedentes de barcos.</p>	<p>RR5.227A AP15, Cuadro 15-2 AP18</p>
88	162,025	<p>Frecuencia mundial utilizada por los sistemas de identificación automática (AIS) para los transmisores de búsqueda y salvamento (AIS-SART) en las operaciones de búsqueda y salvamento.</p> <p>También puede ser utilizada por estaciones de aeronave para operaciones de búsqueda y salvamento y otras comunicaciones relativas a la seguridad.</p> <p>Adicionalmente puede ser empleada por el servicio móvil por satélite (Tierra-espacio) para la recepción de las transmisiones AIS procedentes de barcos.</p>	<p>RR5.227A AP15, Cuadro 15-2 AP18</p>
89	243	<p>Frecuencia que habrán de utilizar en todo el mundo las estaciones de las embarcaciones y dispositivos de salvamento.</p> <p>Frecuencia internacional para operaciones de búsqueda y salvamento relacionadas con vehículos espaciales tripulados.</p>	<p>RR5.111 RR5.256</p>
90	1 544 – 1 545	<p>Frecuencia mundial del servicio móvil por satélite (espacio-Tierra) para comunicaciones de socorro y seguridad.</p>	<p>RR5.356 AP15, Cuadro 15-2</p>
91	1 645,5 – 1 646,5	<p>Frecuencia mundial del servicio móvil por satélite (Tierra-espacio) y para enlaces entre satélites para comunicaciones de socorro y seguridad.</p>	<p>RR5.375 AP15, Cuadro 15-2</p>